



**ОБЩЕСТВО С ОГРАНИЧЕННОЙ ОТВЕТСТВЕННОСТЬЮ**  
**«САМАРСКИЙ НАУЧНО-ИССЛЕДОВАТЕЛЬСКИЙ И ПРОЕКТНЫЙ ИНСТИТУТ НЕФТЕДОБЫЧИ»**  
(ООО «СамараНИПИнефть»)

**Реконструкция газопровода «ГКС  
Сорочинско-Никольская - УКПГ Покровская»  
(отпайка от УПВС Родинская, ДНС Горная)  
ПК 16+30 – ПК 24+30, ПК 230+00 – ПК 230+20  
(Передаточн-154)**

**в границах МО Сорочинский городской округ, МО Кинзельский  
сельсовет Красногвардейского района и МО Новоникольский  
сельсовет Грачевского района Оренбургской области**

**Документация по планировке территории**  
**Проект межевания территории. 7699П.**

Основная часть проекта межевания территории  
раздел 1 «Проект межевания территории. Графическая часть»  
раздел 2 «Проект межевания территории. Текстовая часть»

Материалы по обоснованию проекта межевания территории  
раздел 3 «Материалы по обоснованию проекта межевания  
территории. Графическая часть»  
раздел 4 «Материалы по обоснованию проекта межевания  
территории. Пояснительная записка»

**7699П-ПП-134.000.000-ПЗУ-03**



**ОБЩЕСТВО С ОГРАНИЧЕННОЙ ОТВЕТСТВЕННОСТЬЮ**  
**«САМАРСКИЙ НАУЧНО-ИССЛЕДОВАТЕЛЬСКИЙ И ПРОЕКТНЫЙ ИНСТИТУТ НЕФТЕДОБЫЧИ»**  
(ООО «СамараНИПИнефть»)

# **Реконструкция газопровода «ГКС Сорочинско-Никольская - УКПГ Покровская» (отпайка от УПВС Родинская, ДНС Горная) ПК 16+30 – ПК 24+30, ПК 230+00 – ПК 230+20 (Передачн-154)**

**в границах МО Сорочинский городской округ, МО Кинзельский  
сельсовет Красногвардейского района и МО Новоникольский  
сельсовет Грачевского района Оренбургской области**

## **Документация по планировке территории** **Проект межевания территории. 7699П.**

Основная часть проекта межевания территории  
раздел 1 «Проект межевания территории. Графическая часть»  
раздел 2 «Проект межевания территории. Текстовая часть»

Материалы по обоснованию проекта межевания территории  
раздел 3 «Материалы по обоснованию проекта межевания  
территории. Графическая часть»  
раздел 4 «Материалы по обоснованию проекта межевания  
территории. Пояснительная записка»

**7699П-ПП-134.000.000-ПЗУ-03**

**Главный инженер**

**Главный инженер проекта**



**Кашаев Д.В.**

**Новиков В.В.**

В разработке технической документации (основных проектных решений) принимали участие специалисты:

Отдел землеустроительных работ:

Начальник отдела




В.Б. Явкина

Исполнитель



Ю.Н. Сагитова

Инв. № подл.	Подпись и дата	Взам. инв. №							7699П-ПП-134.000.000-ПЗУ-03	Стадия	Лист	Листов
			Изм.	Коп.уч	Лист	№док	Подп.	Дата	Проект межевания территории.	ПП	СС.1	
										 САМАРАНИПИНЕФТЬ		

## Состав документации по планировке территории

Номер тома	Обозначение	Наименование
1	7699П-ПП-134.000.000-ПЗУ-01	<p><b>Проект планировки территории</b></p> <p>Основная часть</p> <p>Раздел 1. Проект планировки территории.</p> <p>Графические материалы</p> <p>Раздел 2. Положение о размещении линейного объекта</p>
2	7699П-ПП-134.000.000-ПЗУ-02	<p><b>Материалы по обоснованию</b></p> <p>Раздел 3. Материалы по обоснованию проекта планировки территории.</p> <p>Графические материалы</p> <p>Раздел 4. Материалы по обоснованию проекта планировки территории.</p> <p>Пояснительная записка</p>
3	7699П-ПП-134.000.000-ПЗУ-03	<p><b>Проект межевания территории</b></p> <p>Основная часть проекта межевания территории</p> <p>Раздел 1. Проект межевания территории. Графическая часть.</p> <p>Раздел 2 . Проект межевания территории. Текстовая часть.</p> <p>Материалы по обоснованию проекта межевания территории</p> <p>Раздел 3. Материалы по обоснованию проекта межевания территории. Графическая часть.</p> <p>Раздел 4 «Материалы по обоснованию проекта межевания территории. Пояснительная записка»</p>

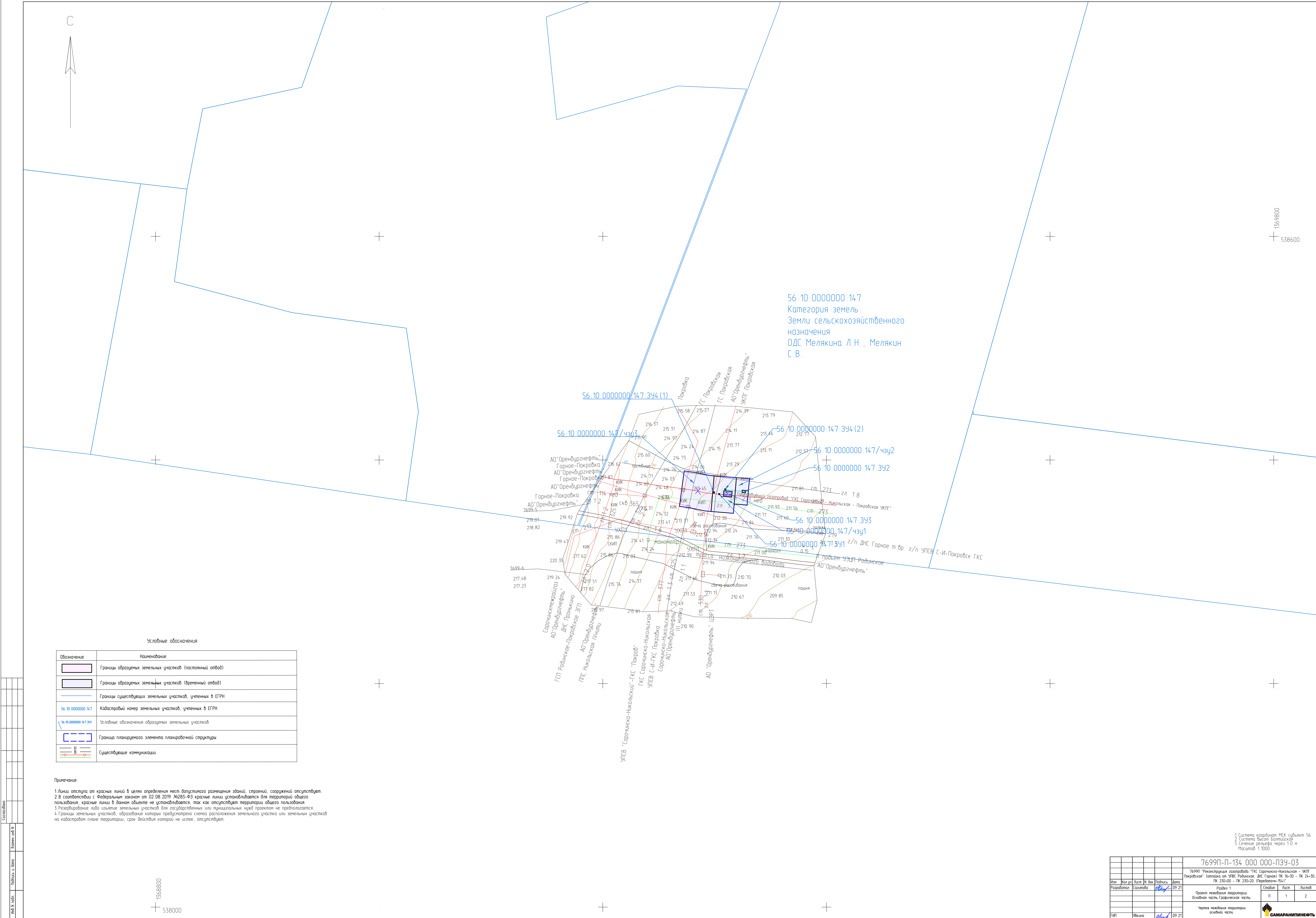
---

## Содержание

Основная часть проекта межевания территории .....	3
Раздел 1 «Проект межевания территории. Графическая часть».....	3
Раздел 2 «Проект межевания территории. Текстовая часть» .....	4
2.1 Перечень образуемых земельных участков.....	4
2.2 Перечень координат характерных точек образуемых земельных участков.....	21
2.3 Сведения о границах территории, применительно к которой осуществляется подготовка проекта межевания, содержащие перечень координат характерных точек таких границ в системе координат, используемой для ведения ЕГРН.....	32
2.4 Вид разрешенного использования образуемых земельных участков .....	36
<b>Материалы по обоснованию проекта межевания территории .....</b>	<b>37</b>
Раздел 3 «Материалы по обоснованию проекта межевания территории. Графическая часть» .....	37
Раздел 4 «Материалы по обоснованию проекта межевания территории. Пояснительная записка» .....	38
4.1 Обоснование определения местоположения границ образуемого земельного участка с учетом соблюдения требований к образуемым земельным участкам, в том числе требований к предельным (минимальным и (или) максимальным) размерам земельных участков.....	38
4.2 Обоснование способа образования земельного участка и обоснование определения размеров образуемого земельного участка.....	38
4.3 Обоснование определения границ публичного сервитута, подлежащего установлению в соответствии с законодательством РФ .....	38

**Основная часть проекта межевания территории****Раздел 1 «Проект межевания территории. Графическая часть»**

№ п/п	Наименование документа в составе графической части	Количество листов	Примечание
1	Чертеж межевания территории основной части	2	—



Условные обозначения	
Обозначение	Наименование
	Границы образуемых земельных участков (постоянный отвод)
	Границы образуемых земельных участков (временный отвод)
	Границы существующих земельных участков, учтенных в ЕГРН
56.10.0000000.147	Кадастровый номер земельных участков, учтенных в ЕГРН
56.10.0000000.147.391	Условные обозначения образуемых земельных участков
	Граница планируемого элемента планировочной структуры
	Существующие коммуникации

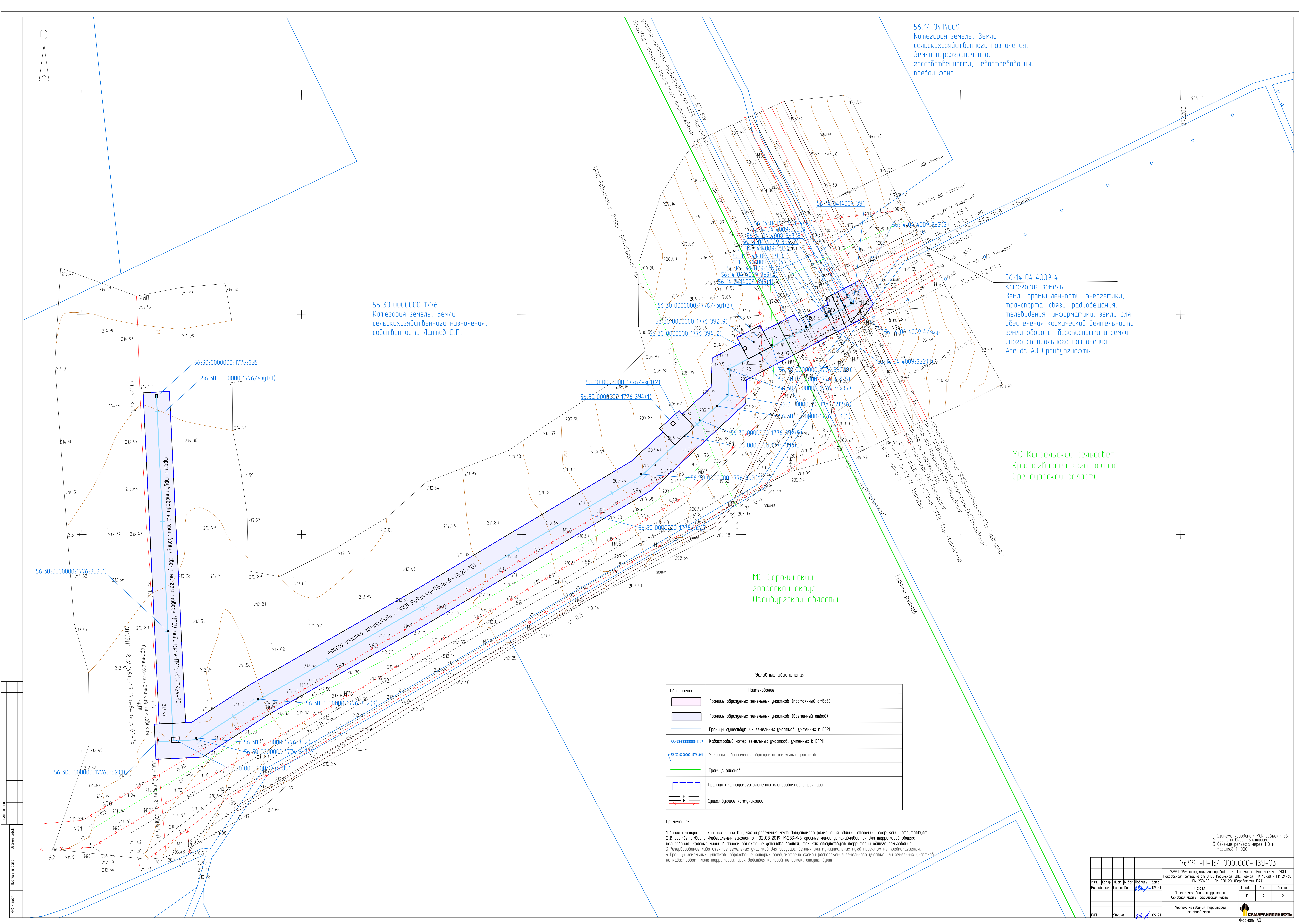
Примечание:  
1. Линии отступа от красных линий в целях определения мест допустимого размещения зданий, строений, сооружений отсутствуют.  
2. В соответствии с Федеральным законом от 02.08.2019 №283-ФЗ красные линии устанавливаются для территории общего пользования, красные линии в данном объекте не устанавливаются, так как отсутствуют территории общего пользования.  
3. Резервирование либо изъятие земельных участков для государственных или муниципальных нужд проектом не предполагается.  
4. Границы земельных участков, образование которых предусмотрено схемой расположения земельного участка или земельных участков на кадастровом плане территории, срок действия которой не истек, отсутствуют.

56.10.0000000.147  
Категория земель:  
Земли сельскохозяйственного назначения.  
ОДС Мелякина Л.Н., Мелякин С.В.

1 Система координат МСК субъект 56  
2 Система высот Балтийская  
3 Единица рельефа через 10 м  
Масштаб 1:1000

7699П-П-134.000.000-ПЗУ-03						7699П "Реконструкция газопровода "ГКС Сорочинско-Никольская - УКПГ Покровская" (отпавка от УПВ Родикское, ДНС Горное) ПК 16+30 - ПК 24+30, ПК 230+00 - ПК 230+20 (Перекладочная)"		
Изм.	Кол. изм.	Лист	№ изм.	Подпись	Дата	Раздел 1		
Разработана		Согласована		<i>В.В.В.</i>	09.21	Проект неканализованной территории. Основная часть. Графическая часть.		
						Чертеж неканализованной территории основной части.		
ИП		Исполнен		<i>В.В.В.</i>	09.21	САМАРАНИТИН		
						Формат А0		





Условные обозначения	
Обозначение	Наименование
	Границы образуемых земельных участков (постоянный отвод)
	Границы образуемых земельных участков (временный отвод)
	Границы существующих земельных участков, учтенных в ЕГРН
	Кадастровый номер земельных участков, учтенных в ЕГРН
	Условные обозначения образуемых земельных участков
	Границы районов
	Границы планируемого элемента планировочной структуры
	Существующие коммуникации

Примечание:

1. Линии отступа от красных линий в целях определения мест допустимого размещения зданий, строений, сооружений отсутствуют.
2. В соответствии с федеральным законом от 02.08.2019 №283-ФЗ красные линии устанавливаются для территорий общего пользования, красные линии в данном объекте не устанавливаются, так как отсутствуют территории общего пользования.
3. Резервирование либо изъятие земельных участков для государственных или муниципальных нужд проектом не предполагается.
4. Границы земельных участков, образование которых предусмотрено схемой расположения земельного участка или земельных участков на кадастровом плане территории, срок действия которой не истек, отсутствуют.

				7699П-П-134.000.000-ПЗУ-03		
				7699П "Реконструкция газопровода "ГКС Сорочинско-Никольская" - ЭКП "Покровская" (отопка от УПВ Родинская, д/с "Гарма") ПК 16+30 - ПК 24+30, ПК 230+00 - ПК 230+20 (Перекладочный-34)"		
Илл.	Кален.	Лист	№ док.	Подпись	Дата	
Разработал	Составил	09.21				
				Раздел 1		Лист 2
				Проект некапитальной территории.		2
				Основная часть. Графическая часть.		2
				Чертеж некапитальной территории		
				Основная часть.		
ГМП	Явкина	09.21		САМАРАНИТИНОВ		
				Формат А0		



## Раздел 2 «Проект межевания территории. Текстовая часть»

### 2.1 Перечень образуемых земельных участков

Перечень образуемых земельных участков представлен в таблице 2.1.

Разработка проекта межевания предусмотрена с учетом фактически сложившихся на проектируемой территории имущественных комплексов объектов недвижимости и обеспечения условий эксплуатации объектов, с учетом сохранения ранее образованных земельных участков, зарегистрированных в ГКН

Использование земельных участков сельскохозяйственного назначения, предоставляемых на период строительства линейных сооружений, осуществляется при наличии утвержденного проекта рекультивации земель для нужд сельского хозяйства без перевода земель сельскохозяйственного назначения в земли иных категорий. Строительство проектируемых площадных сооружений потребует отвода земель из временного пользования в долгосрочное пользование с переводом земельного участка из одной категории в другую (земли промышленности).

К территориям общего пользования, согласно п.12 ст.1 Градостроительного кодекса Российской Федерации, относятся территории, которыми беспрепятственно пользуется неограниченный круг лиц (в том числе площади, улицы, проезды, набережные, береговые полосы водных объектов общего пользования, скверы, бульвары).

В настоящем проекте межевания образование земельных участков, относящихся к территориям общего пользования, не предусмотрено.

Резервирование либо изъятие земельных участков для государственных или муниципальных нужд проектом не предполагается.

Проект межевания территории является неотъемлемой частью проекта планировки территории.

Территория, на которую разрабатывается проект межевания, расположена в границах МО Сорочинский городской округ, МО Кинзельский сельсовет Красногвардейского района и МО Новоникольский сельсовет Грачевского района Оренбургской области.

Данные земельные участки являются:

- собственность физических лиц;
- невостребованный паевой фонд;
- землями ОДС.

**Общая площадь отводимых земель:**

- постоянных отводов — 132,0 м<sup>2</sup>
- временных отводов — 34011,0 м<sup>2</sup>

**Итого по объекту: 34143,0 кв. м**

Таблица 2.1 – Перечень образуемых земельных участков

№	Условные номера образуемых ЗУ	Номера характерных точек образующих ЗУ (таблица 2.2)	Кадастровые номера земельных участков, из которых образуются ЗУ	Площадь образуемых ЗУ	Способы образования ЗУ	Сведения об отнесении (неотнесении) образуемых земельных участков к территории общего пользования	целевое назначение лесов, вид (виды) разрешенного использования лесного участка, количественные и качественные характеристики и лесного участка, сведения о нахождении участка в границах особо защитных участков лесов (в случае, если подготовка проекта межевания территории осуществляется в целях определения местоположения границ образуемых и (или) изменяемых лесных участков)	Условные номера образуемых земельных участков, кадастровые номера или иные ранее присвоенные государственные учетные номера существующих земельных участков, в отношении которых предполагаются их резервирование и (или) изъятие для государственных или муниципальных нужд, их адреса или описание местоположения, перечень и адреса расположенных на таких земельных участках объектов недвижимого имущества (при наличии сведений о них в Едином государственном реестре недвижимости);	Перечень кадастровых номеров существующих земельных участков, на которых линейный объект может быть размещен на условиях сервитута, публичного сервитута, их адреса или описание местоположения, перечень и адреса расположенных на таких земельных участках объектов недвижимости о имуществе (при наличии сведений о них в Едином государственном реестре недвижимости)	Сведения об отнесении образуемого земельного участка к определенной категории земель (в том числе в случае, если земельный участок в связи с размещением линейного объекта подлежит отнесению к определенной категории земель в силу закона без необходимости принятия решения о переводе земельного участка из состава земель этой категории в другую) или сведения о необходимости перевода земельного участка из состава земель одной категории в другую	Вид объекта	Наименование сооружения	Категория земель	Вид разрешенного использования	Вид разрешенного использования земельного участка	Правообладатель. Вид права	Местоположение ЗУ
В границах МО Сорочинский городской округ (Система координат: МСК56_Зона 1)																	
1	56:30:00 00000:1 776:3У5	1-4	56:30:0000 000:1776	6	Раздел ЗУ в соответствии со ст.11.4 ЗК РФ	-	-	-	-	-	п о с т о я н н ы й	Продувочная свеча	Земли сельскохозяйственного назначения	Для сельскохозяйственного производства	Код 6.1 Недропользование	собственность Лаптев С.П.	Российская Федерация, Оренбургская область, Сорочинский городской округ, земельный участок расположен в северо-западной части кадастрового квартала 56:30:0000000
2	56:30:00 00000:1 776:3У1	5-8	56:30:0000 000:1776	37	Раздел ЗУ в соответствии со ст.11.4 ЗК РФ	-	-	-	-	-	п о с т о я	Узел запорной арматуры	Земли сельскохозяйственного назначения	Для сельскохозяйственного производства	Код 6.1 Недропользование	собственность Лаптев С.П.	Российская Федерация, Оренбургская область, Сорочинский городской округ,

											н н й		о наз на чения				земельный участок расположен в северо- западной части кадастрового квартала 56:30:0000000
3	56:30:00 00000:1 776/чзy2	9-80	56:30:0000 000:1776	21550	Раздел ЗУ в соответ ствии со ст.11.4 ЗК РФ	-	-	-	-	-	в р е м е н н й	Трасса газопровод а (ПК16+30- 24+30)	Земл и сельс кохоз яйств енног о наз на чения	Для сельскохоз яйственног о производс тва	Для сельскохоз яйственног о производст ва	собствен ность Лаптев С.П.	Российская Федерация, Оренбургская область, Сорочинский городской округ, земельный участок расположен в северо- западной части кадастрового квартала 56:30:0000000
4	56:30:00 00000:1 776:3y2	50-87	56:30:0000 000:1776	9	Раздел ЗУ в соответ ствии со ст.11.4 ЗК РФ	-	-	-	-	-	п о с т о я н н й	Опознават ельный знак	Земл и сельс кохоз яйств енног о наз на чения	Для сельскохоз яйственног о производс тва	Код 6.1 Недрополь зование	собствен ность Лаптев С.П.	Российская Федерация, Оренбургская область, Сорочинский городской округ, земельный участок расположен в северо- западной части кадастрового квартала 56:30:0000000
5	56:30:00 00000:1 776:3y3	88-95	56:30:0000 000:1776	5	Раздел ЗУ в соответ ствии со ст.11.4 ЗК РФ	-	-	-	-	-	п о с т о я н н й	Контрольн о- измерител ьный пункт	Земл и сельс кохоз яйств енног о наз на чения	Для сельскохоз яйственног о производс тва	Код 6.1 Недрополь зование	собствен ность Лаптев С.П.	Российская Федерация, Оренбургская область, Сорочинский городской округ, земельный участок расположен в северо- западной части кадастрового квартала 56:30:0000000
6	56:30:00 00000:1 776:3y4	96- 100	56:30:0000 000:1776	18	Раздел ЗУ в соответ ствии со ст.11.4 ЗК РФ	-	-	-	-	-	п о с т о я н н й	Вытяжная свеча	Земл и сельс кохоз яйств енног о наз на чения	Для сельскохоз яйственног о производс тва	Код 6.1 Недрополь зование	собствен ность Лаптев С.П.	Российская Федерация, Оренбургская область, Сорочинский городской округ, земельный участок расположен в северо- западной части кадастрового квартала 56:30:0000000
7	56:30:00 00000:1 776/чзy1	39-84	56:30:0000 000:1776	8221	Раздел ЗУ в соответ ствии со ст.11.4 ЗК РФ	-	-	-	-	-	в р е м е н н й	Трасса газопровод а на свечу	Земл и сельс кохоз яйств енног о	Для сельскохоз яйственног о производс тва	Для сельскохоз яйственног о производст ва	собствен ность Лаптев С.П.	Российская Федерация, Оренбургская область, Сорочинский городской округ, земельный



											ы й		назна чения				участок расположен в северо- западной части кадастрового квартала 56:30:0000000
В границах МО Кинзельский сельсовет Красногвардейского района (Система координат: МСК56_Зона 2)																	
8	56:14:04 14009:3 У2	1-4		1	Образов ание ЗУ из земель, находя щихся в гос.собс твеннос ти или муницип альной собстве нности	-	-	-	-	-	п о с т о я н н ы й	Контроль о- измерител ьный пункт	Земл и сельс кохоз яйств енно о назна чения	Для сельскохоз яйственног о использов ания	Код 6.1 Недрополь зование	Земли неразграни ченной госсобстве нности, невострей бованный паевой фонд	обл. Оренбургская, р-н Красногвардейс кий
9	56:14:04 14009:4/ чзУ1	5-11	56:14:0414 009:4	338	Раздел ЗУ в соответ ствии со ст.11.4 ЗК РФ	-	-	-	-	-	в р е м е н н ы й	Трасса газопровод а (ПК16+30- 24+30)	Земл и пром ышле нность и, энерг етики, транс порта , связи, радио веща ния, телев идени я, инфо мати ки, земли для обесп ечени я косми ческо й деят ельнос ти, земли оборо ны, безоп аснос ти и земли иног о специ ально го назна чения	Для промышле нных целей	Для промышле нных целей	Аренда АО Оренбургн ефть	обл. Оренбургская, р-н Красногвардейс кий, на земельном участке расположено Родинское месторождение нефти
1 0	56:14:04 14009:3	11-57		2137	Образов ание ЗУ	-	-	-	-		в р	Трасса газопровод	Земл и	Для сельскохоз	Код 1.0 сельскохоз	Земли неразграни	обл. Оренбургская,

	УЗ				из земель, находящихся в гос.собственности или муниципальной собственности						е м е н н ы й	а (ПК16+30-24+30)	сельскохозяйственного назначения	государственного использования	государственное использование	земельной собственности, невоенный паевой фонд	р-н Красногвардейский
1 1	56:14:04 14009:3 У1	18-45		10	Образование ЗУ из земель, находящихся в гос.собственности или муниципальной собственности	-	-	-	-	--	п о с т о я н н ы й	Опознавательный знак	Земли сельскохозяйственного назначения	Для сельскохозяйственного использования	Код 6.1 Недропользование	Земли неограниченной государственности, невоенный паевой фонд	обл. Оренбургская, р-н Красногвардейский
В границах МО Новоникольский сельсовет Грачевского района Оренбургской области (Система координат: МСК56_Зона 1)																	
1 2	56:10:00 00000:1 47:3У1	1-4	56:10:0000 000:147	1	Раздел ЗУ в соответствии со ст.11.4 ЗК РФ	-	-	-	-	-	п о с т о я н н ы й	Контрольный измерительный пункт	Земли сельскохозяйственного назначения	Паефонд СПК "Правда"	Код 6.1 Недропользование	ОДС Мелякина Л.Н., Мелякин С.В.	обл. Оренбургская, р-н Грачевский, с/с Новоникольский
1 3	56:10:00 00000:1 47:3У2	5-8	56:10:0000 000:147	6	Раздел ЗУ в соответствии со ст.11.4 ЗК РФ	-	-	-	-	-	п о с т о я н н ы й	Продувочная свеча	Земли сельскохозяйственного назначения	Паефонд СПК "Правда"	Код 6.1 Недропользование	ОДС Мелякина Л.Н., Мелякин С.В.	обл. Оренбургская, р-н Грачевский, с/с Новоникольский
1 4	56:10:00 00000:1 47:3У3	9-12	56:10:0000 000:147	37	Раздел ЗУ в соответствии со ст.11.4 ЗК РФ	-	-	-	-	-	п о с т о я н н ы й	Узел запорной арматуры	Земли сельскохозяйственного назначения	Паефонд СПК "Правда"	Код 6.1 Недропользование	ОДС Мелякина Л.Н., Мелякин С.В.	обл. Оренбургская, р-н Грачевский, с/с Новоникольский
1 5	56:10:00 00000:1 47/чзУ1	13-1	56:10:0000 000:147	600	Раздел ЗУ в соответствии со ст.11.4 ЗК РФ	-	-	-	-	-	в р е м е н н ы й	Трасса газопровода (ПК230+00 -230+20)	Земли сельскохозяйственного назначения	Паефонд СПК "Правда"	Паефонд СПК "Правда"	ОДС Мелякина Л.Н., Мелякин С.В.	обл. Оренбургская, р-н Грачевский, с/с Новоникольский
1 6	56:10:00 00000:1 47/чзУ2	26-5	56:10:0000 000:147	271	Раздел ЗУ в соответствии со ст.11.4 ЗК РФ	-	-	-	-	-	в р е м е н	Трасса газопровода на свечу	Земли сельскохозяйственного	Паефонд СПК "Правда"	Паефонд СПК "Правда"	ОДС Мелякина Л.Н., Мелякин С.В.	обл. Оренбургская, р-н Грачевский, с/с Новоникольский

											н ы й		о наз на чения				
1 7	56:10:00 00000:1 47/чзУ3	17-17	56:10:0000 000:147	894	Раздел ЗУ в соответ ствии со ст.11.4 ЗК РФ	-	-	-	-	-	в р е м е н н ы й	Трасса газопровод а (демонтаж)	Земл и сельс кохоз зяйств енног о наз на чения	Паефой фонд СПК "Правда"	Паефой фонд СПК "Правда"	ОДС Мелякина Л.Н., Мелякин С.В.	обл. Оренбургская, р-н Грачевский, с/с Новоникольский
1 8	56:10:00 00000:1 47:ЗУ4	23-19	56:10:0000 000:147	2	Раздел ЗУ в соответ ствии со ст.11.4 ЗК РФ	-	-	-	-	-	п о с т о я н н ы й	Опознават ельный знак	Земл и сельс кохоз зяйств енног о наз на чения	Паефой фонд СПК "Правда"	Код 6.1 Недрополь зова ние	ОДС Мелякина Л.Н., Мелякин С.В.	обл. Оренбургская, р-н Грачевский, с/с Новоникольский



## 2.2 Перечень координат характерных точек образуемых земельных участков

**Таблица 2.2 - Перечень координат характерных точек образуемых земельных участков**

<b>В границах МО Сорочинский городской округ (Система координат: МСК56_Зона 1)</b>				
<b>№ 1</b>				
Кадастровый квартал:			56:30:0000000	
Кадастровый номер:			56:30:0000000:1776	
Образуемый ЗУ:			56:30:0000000:1776:ЗУ5	
Площадь кв.м.:			6	
Правообладатель. Вид права:			собственность Лаптев С.П.	
Разрешенное использование:			Код 6.1 Недропользование	
Назначение (сооружение):			Продувочная свеча	
Номера характерных точек образуемых ЗУ	Дирекционный угол	Расстояние, м	Координаты	
(сквозной)	угол	м	X	Y
1	92°40'19"	3	531124,19	1371267,04
2	2°51'45"	2	531127,19	1371266,90
3	272°40'19"	3	531127,29	1371268,90
4	182°51'45"	2	531124,29	1371269,04
1	92°40'19"	3	531124,19	1371267,04
<b>№ 2</b>				
Кадастровый квартал:			56:30:0000000	
Кадастровый номер:			56:30:0000000:1776	
Образуемый ЗУ:			56:30:0000000:1776:ЗУ1	
Площадь кв.м.:			37	
Правообладатель. Вид права:			собственность Лаптев С.П.	
Разрешенное использование:			Код 6.1 Недропользование	
Назначение (сооружение):			Узел запорной арматуры	
Номера характерных точек образуемых ЗУ	Дирекционный угол	Расстояние, м	Координаты	
(сквозной)	угол	м	X	Y
5	2°45'6"	7,5	530815,39	1371281,68
6	272°45'13"	5	530815,75	1371289,17
7	182°45'6"	7,5	530810,76	1371289,41
8	92°45'13"	5	530810,40	1371281,92
5	2°45'6"	7,5	530815,39	1371281,68
<b>№ 3</b>				
Кадастровый квартал:			56:30:0000000	
Кадастровый номер:			56:30:0000000:1776	
Образуемый ЗУ:			56:30:0000000:1776/чзз2	
Площадь кв.м.:			21550	
Правообладатель. Вид права:			собственность Лаптев С.П.	
Разрешенное использование:			Для сельскохозяйственного производства	
Назначение (сооружение):			Трасса газопровода (ПК16+30-24+30)	
Номера характерных точек образуемых ЗУ	Дирекционный угол	Расстояние, м	Координаты	
(сквозной)	угол	м	X	Y
9	313°1'43"	16,03	531093,31	1371729,00
10	42°55'17"	11,31	531081,59	1371739,94
11	270°0'0"	0,03	531089,29	1371748,22
12	0°0'0"	1	531089,26	1371748,22
13	90°0'0"	0,96	531089,26	1371749,22
14	42°55'35"	11,34	531090,22	1371749,22
15	132°55'6"	15,96	531097,94	1371757,52
16	42°48'0"	35,74	531109,63	1371746,65
17	87°47'15"	26,68	531133,91	1371772,87
18	27°46'58"	28,62	531160,57	1371773,90
19	297°48'11"	6	531173,91	1371799,22
20	297°49'22"	9,98	531168,60	1371802,02
21	27°47'14"	11,11	531159,77	1371806,68
22	270°0'0"	0,28	531164,95	1371816,51
23	0°0'0"	1	531164,67	1371816,51
24	90°0'0"	0,81	531164,67	1371817,51

Материалы по обоснованию проекта межевания территории

25	27°46'21"	11,46	531165,48	1371817,51
26	117°47'55"	16	531170,82	1371827,65
27	27°47'24"	15,27	531184,97	1371820,19
28	296°34'52"	32	531192,09	1371833,70
29	207°47'32"	48,45	531163,47	1371848,02
30	267°47'3"	21,47	531140,88	1371805,16
31	222°47'49"	115,7	531119,43	1371804,33
32	210°47'44"	235,58	531040,82	1371719,43
33	209°47'7"	170,12	530920,21	1371517,07
34	212°47'21"	70,74	530835,70	1371369,42
35	182°48'12"	42,53	530797,39	1371309,95
36	92°37'52"	32,02	530795,31	1371267,47
37	2°48'41"	4,49	530827,30	1371266,00
38	2°44'44"	24,01	530827,52	1371270,48
39	2°46'19"	5,38	530828,67	1371294,46
40	32°47'41"	63,01	530828,93	1371299,83
41	29°47'13"	170,68	530863,06	1371352,80
42	30°47'46"	231,92	530947,85	1371500,93
43	42°48'18"	39,32	531066,59	1371700,15
9	313°1'43"	16,03	531093,31	1371729,00
44	270°0'0"	1	531173,15	1371828,52
45	180°0'0"	1	531172,15	1371828,52
46	90°0'0"	1	531172,15	1371827,52
47	0°0'0"	1	531173,15	1371827,52
44	270°0'0"	1	531173,15	1371828,52
48	90°0'0"	1	530812,17	1371269,16
49	0°0'0"	1	530813,17	1371269,16
50	270°0'0"	1	530813,17	1371270,16
51	180°0'0"	1	530812,17	1371270,16
48	90°0'0"	1	530812,17	1371269,16
52	270°0'0"	1	531150,82	1371788,58
53	180°0'0"	1	531149,82	1371788,58
54	90°0'0"	1	531149,82	1371787,58
55	0°0'0"	1	531150,82	1371787,58
52	270°0'0"	1	531150,82	1371788,58
7	182°45'6"	7,5	530810,76	1371289,41
8	92°45'13"	5	530810,40	1371281,92
5	2°45'6"	7,5	530815,39	1371281,68
6	272°45'13"	5	530815,75	1371289,17
7	182°45'6"	7,5	530810,76	1371289,41
56	270°0'0"	1	531127,85	1371787,52
57	180°0'0"	1	531126,85	1371787,52
58	90°0'0"	1	531126,85	1371786,52
59	0°0'0"	1	531127,85	1371786,52
56	270°0'0"	1	531127,85	1371787,52
60	270°0'0"	1	530815,19	1371304,73
61	180°0'0"	1	530814,19	1371304,73
62	90°0'0"	1	530814,19	1371303,73
63	0°0'0"	1	530815,19	1371303,73
60	270°0'0"	1	530815,19	1371304,73
64	270°0'0"	1	531117,43	1371778,59
65	180°0'0"	1	531116,43	1371778,59
66	90°0'0"	1	531116,43	1371777,59
67	0°0'0"	1	531117,43	1371777,59
64	270°0'0"	1	531117,43	1371778,59
68	270°0'0"	1	530813,79	1371305,50
69	180°0'0"	1	530812,79	1371305,50
70	90°0'0"	1	530812,79	1371304,50
71	0°0'0"	1	530813,79	1371304,50
68	270°0'0"	1	530813,79	1371305,50
72	270°0'0"	1	531104,71	1371762,81

**Материалы по обоснованию проекта межевания территории**

73	180°0'0"	1	531103,71	1371762,81
74	90°0'0"	1	531103,71	1371761,81
75	0°0'0"	1	531104,71	1371761,81
72	270°0'0"	1	531104,71	1371762,81
76	270°0'0"	1	530850,86	1371360,79
77	180°0'0"	1	530849,86	1371360,79
78	90°0'0"	1	530849,86	1371359,79
79	0°0'0"	1	530850,86	1371359,79
76	270°0'0"	1	530850,86	1371360,79
80	270°0'0"	1	531055,34	1371709,35
81	180°0'0"	1	531054,34	1371709,35
82	90°0'0"	1	531054,34	1371708,35
83	0°0'0"	1	531055,34	1371708,35
80	270°0'0"	1	531055,34	1371709,35
<b>№ 4</b>				
Кадастровый квартал:			56:30:0000000	
Кадастровый номер:			56:30:0000000:1776	
Образуемый ЗУ:			56:30:0000000:1776:ЗУ2	
Площадь кв.м.:			9	
Правообладатель. Вид права:			собственность Лаптев С.П.	
Разрешенное использование:			Код 6.1 Недропользование	
Назначение (сооружение):			Опознавательный знак	
Номера характерных точек образуемых ЗУ		Расстояние,	Координаты	
(сквозной)	Дирекционный угол		X	Y
50	180°0'0"	1	530813,17	1371270,16
49	270°0'0"	1	530813,17	1371269,16
48	0°0'0"	1	530812,17	1371269,16
51	90°0'0"	1	530812,17	1371270,16
50	180°0'0"	1	530813,17	1371270,16
60	180°0'0"	1	530815,19	1371304,73
63	270°0'0"	1	530815,19	1371303,73
62	0°0'0"	1	530814,19	1371303,73
61	90°0'0"	1	530814,19	1371304,73
60	180°0'0"	1	530815,19	1371304,73
76	180°0'0"	1	530850,86	1371360,79
79	270°0'0"	1	530850,86	1371359,79
78	0°0'0"	1	530849,86	1371359,79
77	90°0'0"	1	530849,86	1371360,79
76	180°0'0"	1	530850,86	1371360,79
80	180°0'0"	1	531055,34	1371709,35
83	270°0'0"	1	531055,34	1371708,35
82	0°0'0"	1	531054,34	1371708,35
81	90°0'0"	1	531054,34	1371709,35
80	180°0'0"	1	531055,34	1371709,35
72	180°0'0"	1	531104,71	1371762,81
75	270°0'0"	1	531104,71	1371761,81
74	0°0'0"	1	531103,71	1371761,81
73	90°0'0"	1	531103,71	1371762,81
72	180°0'0"	1	531104,71	1371762,81
56	180°0'0"	1	531127,85	1371787,52
59	270°0'0"	1	531127,85	1371786,52
58	0°0'0"	1	531126,85	1371786,52
57	90°0'0"	1	531126,85	1371787,52
56	180°0'0"	1	531127,85	1371787,52
52	180°0'0"	1	531150,82	1371788,58
55	270°0'0"	1	531150,82	1371787,58
54	0°0'0"	1	531149,82	1371787,58
53	90°0'0"	1	531149,82	1371788,58
52	180°0'0"	1	531150,82	1371788,58
84	180°0'0"	1	531175,62	1371812,02



**Материалы по обоснованию проекта межевания территории**

85	270°0'0"	1	531175,62	1371811,02
86	0°0'0"	1	531174,62	1371811,02
87	90°0'0"	1	531174,62	1371812,02
84	180°0'0"	1	531175,62	1371812,02
44	180°0'0"	1	531173,15	1371828,52
47	270°0'0"	1	531173,15	1371827,52
46	0°0'0"	1	531172,15	1371827,52
45	90°0'0"	1	531172,15	1371828,52
44	180°0'0"	1	531173,15	1371828,52
<b>№ 5</b>				
Кадастровый квартал:			56:30:0000000	
Кадастровый номер:			56:30:0000000:1776	
Образуемый ЗУ:			56:30:0000000:1776:ЗУ3	
Площадь кв.м.:			5	
Правообладатель. Вид права:			собственность Лаптев С.П.	
Разрешенное использование:			Код 6.1 Недропользование	
Назначение (сооружение):			Контрольно-измерительный пункт	
Номера характерных точек образуемых ЗУ	Дирекционный	Расстояние,	Координаты	
(сквозной)	угол	м	X	Y
88	180°0'0"	1	530912,46	1371278,90
89	270°0'0"	1	530912,46	1371277,90
90	0°0'0"	1	530911,46	1371277,90
91	90°0'0"	1	530911,46	1371278,90
88	180°0'0"	1	530912,46	1371278,90
68	180°0'0"	1	530813,79	1371305,50
71	270°0'0"	1	530813,79	1371304,50
70	0°0'0"	1	530812,79	1371304,50
69	90°0'0"	1	530812,79	1371305,50
68	180°0'0"	1	530813,79	1371305,50
92	180°0'0"	1	531090,26	1371749,22
93	270°0'0"	0,97	531090,26	1371748,22
11	270°0'0"	0,03	531089,29	1371748,22
12	0°0'0"	1	531089,26	1371748,22
13	90°0'0"	0,96	531089,26	1371749,22
14	90°0'0"	0,04	531090,22	1371749,22
92	180°0'0"	1	531090,26	1371749,22
64	180°0'0"	1	531117,43	1371778,59
67	270°0'0"	1	531117,43	1371777,59
66	0°0'0"	1	531116,43	1371777,59
65	90°0'0"	1	531116,43	1371778,59
64	180°0'0"	1	531117,43	1371778,59
94	180°0'0"	1	531165,67	1371817,51
95	270°0'0"	0,72	531165,67	1371816,51
22	270°0'0"	0,28	531164,95	1371816,51
23	0°0'0"	1	531164,67	1371816,51
24	90°0'0"	0,81	531164,67	1371817,51
25	90°0'0"	0,19	531165,48	1371817,51
94	180°0'0"	1	531165,67	1371817,51
<b>№ 6</b>				
Кадастровый квартал:			56:30:0000000	
Кадастровый номер:			56:30:0000000:1776	
Образуемый ЗУ:			56:30:0000000:1776:ЗУ4	
Площадь кв.м.:			18	
Правообладатель. Вид права:			собственность Лаптев С.П.	
Разрешенное использование:			Код 6.1 Недропользование	
Назначение (сооружение):			Вытяжная свеча	
Номера характерных точек образуемых ЗУ	Дирекционный	Расстояние,	Координаты	
(сквозной)	угол	м	X	Y
96	132°50'20"	3	531100,98	1371740,38
97	222°50'20"	3	531103,18	1371738,34
98	312°50'20"	3	531101,14	1371736,14
99	42°50'20"	3	531098,94	1371738,18
96	132°50'20"	3	531100,98	1371740,38

100	116°18'32"	3	531168,73	1371805,54
101	206°18'32"	3	531171,42	1371804,21
102	296°18'32"	3	531170,09	1371801,52
103	26°18'32"	3	531167,40	1371802,85
100	116°18'32"	3	531168,73	1371805,54
<b>№ 7</b>				
Кадастровый квартал:			56:30:0000000	
Кадастровый номер:			56:30:0000000:1776	
Образующий ЗУ:			56:30:0000000:1776/чзу1	
Площадь кв.м.:			8221	
Правообладатель. Вид права:			собственность Лаптев С.П.	
Разрешенное использование:			Для сельскохозяйственного производства	
Назначение (сооружение):			Трасса газопровода на свечу	
Номера характерных точек образующих ЗУ (сквозной)	Дирекционный угол	Расстояние, м	Координаты	
			X	Y
39	92°47'40"	301,92	530828,67	1371294,46
104	183°6'39"	23,96	531130,23	1371279,74
105	272°47'4"	301,77	531128,93	1371255,82
38	2°44'44"	24,01	530827,52	1371270,48
39	92°47'40"	301,92	530828,67	1371294,46
4	92°40'19"	3	531124,29	1371269,04
3	182°51'45"	2	531127,29	1371268,90
2	272°40'19"	3	531127,19	1371266,90
1	2°51'45"	2	531124,19	1371267,04
4	92°40'19"	3	531124,29	1371269,04
88	180°0'0"	1	530912,46	1371278,90
89	270°0'0"	1	530912,46	1371277,90
90	0°0'0"	1	530911,46	1371277,90
91	90°0'0"	1	530911,46	1371278,90
88	180°0'0"	1	530912,46	1371278,90
15	132°55'6"	15,96	531097,94	1371757,52
16	132°59'56"	4,25	531109,63	1371746,65
106	222°31'20"	24,04	531112,74	1371743,75
107	313°2'40"	4,35	531096,49	1371726,03
9	313°1'43"	16,03	531093,31	1371729,00
10	42°55'17"	11,31	531081,59	1371739,94
11	90°0'0"	0,97	531089,29	1371748,22
93	0°0'0"	1	531090,26	1371748,22
92	270°0'0"	0,04	531090,26	1371749,22
14	42°55'35"	11,34	531090,22	1371749,22
15	132°55'6"	15,96	531097,94	1371757,52
96	132°50'20"	3	531100,98	1371740,38
97	222°50'20"	3	531103,18	1371738,34
98	312°50'20"	3	531101,14	1371736,14
99	42°50'20"	3	531098,94	1371738,18
96	132°50'20"	3	531100,98	1371740,38
26	117°47'55"	16	531170,82	1371827,65
27	117°48'11"	6	531184,97	1371820,19
108	207°49'46"	23,71	531190,28	1371817,39
109	297°50'51"	5,99	531179,21	1371796,42
19	297°48'11"	6	531173,91	1371799,22
20	297°49'22"	9,98	531168,60	1371802,02
21	27°47'14"	11,11	531159,77	1371806,68
22	90°0'0"	0,72	531164,95	1371816,51
95	0°0'0"	1	531165,67	1371816,51
94	270°0'0"	0,19	531165,67	1371817,51
25	27°46'21"	11,46	531165,48	1371817,51
26	117°47'55"	16	531170,82	1371827,65
100	116°18'32"	3	531168,73	1371805,54
101	206°18'32"	3	531171,42	1371804,21
102	296°18'32"	3	531170,09	1371801,52
103	26°18'32"	3	531167,40	1371802,85

100	116°18'32"	3	531168,73	1371805,54
84	180°0'0"	1	531175,62	1371812,02
85	270°0'0"	1	531175,62	1371811,02
86	0°0'0"	1	531174,62	1371811,02
87	90°0'0"	1	531174,62	1371812,02
84	180°0'0"	1	531175,62	1371812,02
<b>В границах МО Кинзельский сельсовет Красногвардейского района (Система координат: МСК56_Зона 2)</b>				
<b>№ 8</b>				
Кадастровый квартал:			56:14:0414009	
Кадастровый номер:				
Образуемый ЗУ:			56:14:0414009:ЗУ1	
Площадь кв.м.:			1	
Правообладатель. Вид права:			Земли неразграниченной госсобственности, не востребуемый паевой фонд	
Разрешенное использование:			Код 6.1 Недропользование	
Назначение (сооружение):			Контрольно-измерительный пункт	
Номера характерных точек образуемых ЗУ	Дирекционный	Расстояние,	Координаты	
(сквозной)	угол	м	X	Y
1	357°6'31"	0,99	532440,52	2169049,30
2	267°42'34"	1	532440,47	2169050,29
3	177°8'15"	1	532439,47	2169050,25
4	87°8'15"	1	532439,52	2169049,25
1	357°6'31"	0,99	532440,52	2169049,30
<b>№ 9</b>				
Кадастровый квартал:			56:14:0414009	
Кадастровый номер:			56:14:0414009:4	
Образуемый ЗУ:			56:14:0414009:4/чзу1	
Площадь кв.м.:			338	
Правообладатель. Вид права:			Аренда АО Оренбургнефть	
Разрешенное использование:			Для промышленных целей	
Назначение (сооружение):			Трасса газопровода (ПК16+30-24+30)	
Номера характерных точек образуемых ЗУ	Дирекционный	Расстояние,	Координаты	
(сквозной)	угол	м	X	Y
5	25°30'15"	6,04	532448,53	2169030,55
6	291°10'15"	30,54	532451,13	2169036,00
7	50°53'16"	28,68	532422,65	2169047,03
8	295°19'47"	6,64	532444,90	2169065,12
9	230°52'23"	16,86	532438,90	2169067,96
10	205°27'6"	16,8	532425,82	2169057,32
11	111°11'6"	32,1	532418,60	2169042,15
5	25°30'15"	6,04	532448,53	2169030,55
<b>№ 10</b>				
Кадастровый квартал:			56:14:0414009	
Кадастровый номер:				
Образуемый ЗУ:			56:14:0414009:ЗУ2	
Площадь кв.м.:			2137	
Правообладатель. Вид права:			Земли неразграниченной госсобственности, не востребуемый паевой фонд	
Разрешенное использование:			Код 1.0 сельскохозяйственное использование	
Назначение (сооружение):			Трасса газопровода (ПК16+30-24+30)	
Номера характерных точек образуемых ЗУ	Дирекционный	Расстояние,	Координаты	
(сквозной)	угол	м	X	Y
11	205°23'44"	53,68	532418,60	2169042,15
12	114°10'44"	32,01	532395,58	2168993,66
13	25°23'52"	16,9	532424,78	2168980,55
14	298°52'9"	6,01	532432,03	2168995,82
15	25°22'27"	31,2	532426,77	2168998,72
16	106°30'4"	6,09	532440,14	2169026,91
17	25°24'4"	5,94	532445,98	2169025,18
5	291°11'6"	32,1	532448,53	2169030,55
11	205°23'44"	53,68	532418,60	2169042,15
18	267°41'11"	0,99	532415,42	2168994,17
19	178°6'43"	0,91	532414,43	2168994,13
20	173°39'35"	0,09	532414,46	2168993,22
21	86°11'9"	0,15	532414,47	2168993,13

Материалы по обоснованию проекта межевания территории

22	87°58'43"	0,85	532414,62	2168993,14
23	357°8'15"	1	532415,47	2168993,17
18	267°41'11"	0,99	532415,42	2168994,17
24	267°8'15"	1	532430,64	2169026,31
25	177°41'11"	0,99	532429,64	2169026,26
26	87°42'34"	1	532429,68	2169025,27
27	357°42'34"	1	532430,68	2169025,31
24	267°8'15"	1	532430,64	2169026,31
28	267°42'34"	1	532421,16	2169006,42
29	177°41'11"	0,99	532420,16	2169006,38
30	87°42'34"	1	532420,20	2169005,39
31	357°41'11"	0,99	532421,20	2169005,43
28	267°42'34"	1	532421,16	2169006,42
32	267°8'15"	1	532429,98	2169025,10
33	177°41'11"	0,99	532428,98	2169025,05
34	87°42'34"	1	532429,02	2169024,06
35	357°42'34"	1	532430,02	2169024,10
32	267°8'15"	1	532429,98	2169025,10
36	267°42'34"	1	532422,94	2169010,13
37	177°42'34"	1	532421,94	2169010,09
38	87°42'34"	1	532421,98	2169009,09
39	357°42'34"	1	532422,98	2169009,13
36	267°42'34"	1	532422,94	2169010,13
40	267°42'34"	1	532431,79	2169029,30
41	177°42'34"	1	532430,79	2169029,26
42	87°42'34"	1	532430,83	2169028,26
43	357°42'34"	1	532431,83	2169028,30
40	267°42'34"	1	532431,79	2169029,30
8	230°53'16"	28,68	532444,90	2169065,12
7	111°10'15"	30,54	532422,65	2169047,03
6	25°27'41"	23,68	532451,13	2169036,00
44	295°15'6"	18,14	532461,31	2169057,38
8	230°53'16"	28,68	532444,90	2169065,12
2	267°42'34"	1	532440,47	2169050,29
3	177°8'15"	1	532439,47	2169050,25
4	87°8'15"	1	532439,52	2169049,25
1	357°6'31"	0,99	532440,52	2169049,30
2	267°42'34"	1	532440,47	2169050,29
45	267°42'34"	1	532441,09	2169048,14
46	177°8'15"	1	532440,09	2169048,10
47	87°8'15"	1	532440,14	2169047,10
48	357°6'31"	0,99	532441,14	2169047,15
45	267°42'34"	1	532441,09	2169048,14
49	267°42'34"	1	532448,81	2169044,88
50	177°42'34"	1	532447,81	2169044,84
51	87°42'34"	1	532447,85	2169043,84
52	357°42'34"	1	532448,85	2169043,88
49	267°42'34"	1	532448,81	2169044,88
53	267°42'34"	1	532446,16	2169046,03
54	177°42'34"	1	532445,16	2169045,99
55	87°42'34"	1	532445,20	2169044,99
56	357°42'34"	1	532446,20	2169045,03
53	267°42'34"	1	532446,16	2169046,03
57	267°6'31"	0,99	532438,26	2169042,85
58	177°41'11"	0,99	532437,27	2169042,80
59	87°41'11"	0,99	532437,31	2169041,81
60	357°42'34"	1	532438,30	2169041,85
57	267°6'31"	0,99	532438,26	2169042,85
№ 11				

Кадастровый квартал:			56:14:0414009	
Кадастровый номер:				
Образуемый ЗУ:			56:14:0414009:ЗУЗ	
Площадь кв.м.:			10	
Правообладатель. Вид права:			Земли неразграниченной госсобственности, не востребуемый паевой фонд	
Разрешенное использование:			Код 6.1 Недропользование	
Назначение (сооружение):			Опознавательный знак	
Номера характерных точек образуемых ЗУ (сквозной)	Дирекционный угол	Расстояние, м	Координаты	
			X	Y
18	177°8'15"	1	532415,42	2168994,17
23	267°42'34"	1	532415,47	2168993,17
21	357°42'34"	1	532414,47	2168993,13
19	87°41'11"	0,99	532414,43	2168994,13
18	177°8'15"	1	532415,42	2168994,17
28	177°41'11"	0,99	532421,16	2169006,42
31	267°42'34"	1	532421,20	2169005,43
30	357°41'11"	0,99	532420,20	2169005,39
29	87°42'34"	1	532420,16	2169006,38
28	177°41'11"	0,99	532421,16	2169006,42
36	177°42'34"	1	532422,94	2169010,13
39	267°42'34"	1	532422,98	2169009,13
38	357°42'34"	1	532421,98	2169009,09
37	87°42'34"	1	532421,94	2169010,09
36	177°42'34"	1	532422,94	2169010,13
32	177°42'34"	1	532429,98	2169025,10
35	267°42'34"	1	532430,02	2169024,10
34	357°41'11"	0,99	532429,02	2169024,06
33	87°8'15"	1	532428,98	2169025,05
32	177°42'34"	1	532429,98	2169025,10
24	177°42'34"	1	532430,64	2169026,31
27	267°42'34"	1	532430,68	2169025,31
26	357°41'11"	0,99	532429,68	2169025,27
25	87°8'15"	1	532429,64	2169026,26
24	177°42'34"	1	532430,64	2169026,31
40	177°42'34"	1	532431,79	2169029,30
43	267°42'34"	1	532431,83	2169028,30
42	357°42'34"	1	532430,83	2169028,26
41	87°42'34"	1	532430,79	2169029,26
40	177°42'34"	1	532431,79	2169029,30
57	177°42'34"	1	532438,26	2169042,85
60	267°41'11"	0,99	532438,30	2169041,85
59	357°41'11"	0,99	532437,31	2169041,81
58	87°6'31"	0,99	532437,27	2169042,80
57	177°42'34"	1	532438,26	2169042,85
49	177°42'34"	1	532448,81	2169044,88
52	267°42'34"	1	532448,85	2169043,88
51	357°42'34"	1	532447,85	2169043,84
50	87°42'34"	1	532447,81	2169044,84
49	177°42'34"	1	532448,81	2169044,88
53	177°42'34"	1	532446,16	2169046,03
56	267°42'34"	1	532446,20	2169045,03
55	357°42'34"	1	532445,20	2169044,99
54	87°42'34"	1	532445,16	2169045,99
53	177°42'34"	1	532446,16	2169046,03
45	177°6'31"	0,99	532441,09	2169048,14
48	267°8'15"	1	532441,14	2169047,15
47	357°8'15"	1	532440,14	2169047,10
46	87°42'34"	1	532440,09	2169048,10
45	177°6'31"	0,99	532441,09	2169048,14

В границах МО Новоникольский сельсовет Грачевского района Оренбургской области (Система координат: МСК56_Зона 1)				
№ 1				
Кадастровый квартал:			56:10:0000000	
Кадастровый номер:			56:10:0000000:147	
Образуемый ЗУ:			56:10:0000000:147:ЗУ1	
Площадь кв.м.:			1	
Правообладатель. Вид права:			ОДС Мелякина Л.Н., Мелякин С.В.	
Разрешенное использование:			Код 6.1 Недропользование	
Назначение (сооружение):			Контрольно-измерительный пункт	
Номера характерных точек образуемых ЗУ	Дирекционный	Расстояние,	Координаты	
(сквозной)	угол	м	X	Y
1	0°0'0"	1	538369,92	1369303,65
2	270°0'0"	1	538369,92	1369304,65
3	180°0'0"	1	538368,92	1369304,65
4	90°0'0"	1	538368,92	1369303,65
1	0°0'0"	1	538369,92	1369303,65
№ 2				
Кадастровый квартал:			56:10:0000000	
Кадастровый номер:			56:10:0000000:147	
Образуемый ЗУ:			56:10:0000000:147:ЗУ2	
Площадь кв.м.:			6	
Правообладатель. Вид права:			ОДС Мелякина Л.Н., Мелякин С.В.	
Разрешенное использование:			Код 6.1 Недропользование	
Назначение (сооружение):			Продувочная свеча	
Номера характерных точек образуемых ЗУ	Дирекционный	Расстояние,	Координаты	
(сквозной)	угол	м	X	Y
5	354°50'24"	3	538372,97	1369324,74
6	264°49'54"	2	538372,70	1369327,73
7	175°1'49"	3	538370,71	1369327,55
8	84°51'26"	2,01	538370,97	1369324,56
5	354°50'24"	3	538372,97	1369324,74
№ 3				
Кадастровый квартал:			56:10:0000000	
Кадастровый номер:			56:10:0000000:147	
Образуемый ЗУ:			56:10:0000000:147:ЗУ3	
Площадь кв.м.:			37	
Правообладатель. Вид права:			ОДС Мелякина Л.Н., Мелякин С.В.	
Разрешенное использование:			Код 6.1 Недропользование	
Назначение (сооружение):			Узел запорной арматуры	
Номера характерных точек образуемых ЗУ	Дирекционный	Расстояние,	Координаты	
(сквозной)	угол	м	X	Y
9	354°57'3"	7,5	538372,41	1369308,23
10	264°57'3"	5	538371,75	1369315,70
11	174°57'3"	7,5	538366,77	1369315,26
12	84°57'3"	5	538367,43	1369307,79
9	354°57'3"	7,5	538372,41	1369308,23
№ 4				
Кадастровый квартал:			56:10:0000000	
Кадастровый номер:			56:10:0000000:147	
Образуемый ЗУ:			56:10:0000000:147/чзУ1	
Площадь кв.м.:			600	
Правообладатель. Вид права:			ОДС Мелякина Л.Н., Мелякин С.В.	
Разрешенное использование:			Паефой фонд СПК "Правда"	



Назначение (сооружение):			Трасса газопровода (ПК230+00-230+20)	
Номера характерных точек образуемых ЗУ (сквозной)	Дирекционный угол	Расстояние, м	Координаты	
			X	Y
13	265°9'7"	23,66	538384,14	1369319,53
14	265°11'27"	8,35	538360,56	1369317,53
15	175°9'29"	20,02	538352,24	1369316,83
16	85°7'29"	32,01	538353,93	1369296,88
17	355°10'54"	20	538385,82	1369299,60
13	265°9'7"	23,66	538384,14	1369319,53
18	0°0'0"	1	538374,25	1369309,03
19	270°0'0"	1	538374,25	1369310,03
20	180°0'0"	1	538373,25	1369310,03
21	90°0'0"	1	538373,25	1369309,03
18	0°0'0"	1	538374,25	1369309,03
22	0°0'0"	1	538371,43	1369299,02
23	270°0'0"	1	538371,43	1369300,02
24	180°0'0"	1	538370,43	1369300,02
25	90°0'0"	1	538370,43	1369299,02
22	0°0'0"	1	538371,43	1369299,02
9	354°57'3"	7,5	538372,41	1369308,23
10	264°57'3"	5	538371,75	1369315,70
11	174°57'3"	7,5	538366,77	1369315,26
12	84°57'3"	5	538367,43	1369307,79
9	354°57'3"	7,5	538372,41	1369308,23
1	0°0'0"	1	538369,92	1369303,65
2	270°0'0"	1	538369,92	1369304,65
3	180°0'0"	1	538368,92	1369304,65
4	90°0'0"	1	538368,92	1369303,65
1	0°0'0"	1	538369,92	1369303,65
№ 5				
Кадастровый квартал:			56:10:0000000	
Кадастровый номер:			56:10:0000000:147	
Образуемый ЗУ:			56:10:0000000:147/чзү2	
Площадь кв.м.:			271	
Правообладатель. Вид права:			ОДС Мелякина Л.Н., Мелякин С.В.	
Разрешенное использование:			Паефой фонд СПК "Правда"	
Назначение (сооружение):			Трасса газопровода на свечу	
Номера характерных точек образуемых ЗУ (сквозной)	Дирекционный угол	Расстояние, м	Координаты	
			X	Y
26	264°49'7"	23,81	538383,23	1369331,25
27	174°51'49"	11,62	538359,52	1369329,10
14	85°9'7"	23,66	538360,56	1369317,53
13	355°33'37"	11,76	538384,14	1369319,53
26	264°49'7"	23,81	538383,23	1369331,25
5	354°50'24"	3	538372,97	1369324,74
6	264°49'54"	2	538372,70	1369327,73
7	175°1'49"	3	538370,71	1369327,55
8	84°51'26"	2,01	538370,97	1369324,56
5	354°50'24"	3	538372,97	1369324,74
№ 6				
Кадастровый квартал:			56:10:0000000	
Кадастровый номер:			56:10:0000000:147	
Образуемый ЗУ:			56:10:0000000:147/чзү3	
Площадь кв.м.:			894	

Правообладатель. Вид права:			ОДС Мелякина Л.Н., Мелякин С.В.	
Разрешенное использование:			Паефой фонд СПК "Правда"	
Назначение (сооружение):			Трасса газопровода (демонтаж)	
Номера характерных точек образуемых ЗУ (сквозной)	Дирекционный угол	Расстояние, м	Координаты	
			X	Y
17	175°12'49"	4,19	538385,82	1369299,60
28	168°14'59"	13,01	538386,17	1369295,42
29	171°57'35"	9,94	538388,82	1369282,68
30	262°18'56"	32,01	538390,21	1369272,84
31	352°0'34"	8,7	538358,49	1369268,56
32	348°17'8"	13,89	538357,28	1369277,18
33	355°2'4"	6,12	538354,46	1369290,78
16	85°7'29"	32,01	538353,93	1369296,88
17	175°12'49"	4,19	538385,82	1369299,60
№ 7				
Кадастровый квартал:			56:10:0000000	
Кадастровый номер:			56:10:0000000:147	
Образуемый ЗУ:			56:10:0000000:147:ЗУ4	
Площадь кв.м.:			2	
Правообладатель. Вид права:			ОДС Мелякина Л.Н., Мелякин С.В.	
Разрешенное использование:			Код 6.1 Недропользование	
Назначение (сооружение):			Опознавательный знак	
Номера характерных точек образуемых ЗУ (сквозной)	Дирекционный угол	Расстояние, м	Координаты	
			X	Y
23	180°0'0"	1	538371,43	1369300,02
22	270°0'0"	1	538371,43	1369299,02
25	0°0'0"	1	538370,43	1369299,02
24	90°0'0"	1	538370,43	1369300,02
23	180°0'0"	1	538371,43	1369300,02
19	180°0'0"	1	538374,25	1369310,03
18	270°0'0"	1	538374,25	1369309,03
21	0°0'0"	1	538373,25	1369309,03
20	90°0'0"	1	538373,25	1369310,03
19	180°0'0"	1	538374,25	1369310,03

## 2.3 Сведения о границах территории, применительно к которой осуществляется подготовка проекта межевания, содержащие перечень координат характерных точек таких границ в системе координат, используемой для ведения ЕГРН

Граница территории, в отношении которой осуществляется подготовка проекта межевания территории, установлена по внешним границам максимально удаленных от планируемого маршрута прохождения проектируемых линейных объектов зон с особыми условиями использования территории, в границах МО Сорочинский городской округ, МО Кинзельский сельсовет Красногвардейского района и МО Новоникольский сельсовет Грачевского района Оренбургской области.

В границах МО Сорочинский городской округ (Система координат: МСК56_Зона 1)		
№№ пун- ктов	X	Y
1	531244,87	1371807,30
2	531110,69	1371874,43
3	531102,83	1371859,52
4	531094,68	1371856,35
5	531092,37	1371855,21
6	531092,29	1371855,17
7	531089,09	1371853,43
8	531083,30	1371849,72
9	531083,23	1371849,67
10	531075,08	1371843,00
11	531075,01	1371842,94
12	531074,45	1371842,40
13	531074,39	1371842,34
14	531071,76	1371839,69
15	531071,31	1371839,21
16	531070,90	1371838,77
17	530999,33	1371761,44
18	530999,03	1371761,12
19	530995,38	1371756,94
20	530995,34	1371756,89
21	530993,90	1371755,04
22	530993,85	1371754,97
23	530989,49	1371748,56
24	530989,46	1371748,51
25	530989,16	1371748,01
26	530984,61	1371740,38
27	530870,51	1371548,91
28	530870,10	1371548,22
29	530869,65	1371547,44
30	530869,19	1371546,67
31	530868,80	1371546,00
32	530868,64	1371545,73
33	530868,08	1371544,73
34	530787,04	1371403,17
35	530785,77	1371401,01
36	530784,63	1371399,13
37	530783,29	1371397,00
38	530750,74	1371346,47
39	530750,51	1371346,12
40	530749,18	1371344,00
41	530749,13	1371343,92
42	530748,31	1371342,54
43	530743,70	1371333,06
44	530742,78	1371330,68
45	530742,75	1371330,60

46	530742,00	1371328,43
47	530741,97	1371328,34
48	530738,71	1371313,82
49	530738,70	1371313,74
50	530738,61	1371312,93
51	530738,60	1371312,84
52	530738,23	1371308,07
53	530738,20	1371307,52
54	530736,50	1371272,62
55	530736,41	1371268,96
56	530746,46	1371231,46
57	530773,91	1371204,00
58	530811,41	1371193,96
59	530848,91	1371204,00
60	530851,16	1371206,26
61	531123,09	1371193,01
62	531126,74	1371192,92
63	531164,24	1371202,96
64	531191,69	1371230,42
65	531201,73	1371267,92
66	531191,69	1371305,42
67	531164,24	1371332,87
68	531130,39	1371342,83
69	530930,90	1371352,55
70	530998,26	1371470,22
71	530998,29	1371470,26
72	530998,59	1371470,80
73	530998,91	1371471,33
74	530999,18	1371471,79
75	530999,57	1371472,46
76	531113,46	1371663,60
77	531113,47	1371663,60
78	531113,99	1371664,49
79	531113,99	1371664,50
80	531161,16	1371715,48
81	531163,76	1371715,74
82	531163,85	1371715,76
83	531165,38	1371716,06
84	531167,37	1371716,56
85	531170,29	1371717,24
86	531170,38	1371717,27
87	531172,57	1371717,90
88	531177,41	1371720,01
89	531184,93	1371722,96
90	531185,01	1371723,00
91	531188,14	1371724,71
92	531188,63	1371725,00
93	531193,93	1371728,42
94	531194,00	1371728,47
95	531198,43	1371731,85
96	531198,50	1371731,91
97	531202,78	1371735,73
98	531202,84	1371735,79
99	531206,33	1371739,37
100	531206,39	1371739,43
101	531213,11	1371747,99
102	531213,16	1371748,07
103	531215,91	1371752,47
104	531216,98	1371754,39
105	531217,02	1371754,46

106	531217,55	1371755,46
107	531217,75	1371755,84
<b>В границах МО Кинзельский сельсовет Красногвардейского района (Система координат: МСК56_Зона 2)</b>		
108	532437,29	2169124,38
109	532444,14	2169124,35
110	532444,23	2169124,35
111	532445,08	2169124,30
112	532445,16	2169124,29
113	532452,74	2169123,42
114	532452,82	2169123,42
115	532463,53	2169120,83
116	532470,67	2169117,86
117	532472,69	2169117,23
118	532473,27	2169116,96
119	532473,57	2169116,82
120	532481,25	2169113,17
121	532483,87	2169111,87
122	532512,44	2169085,58
123	532524,04	2169048,53
124	532515,56	2169010,64
125	532492,47	2168985,55
126	532478,62	2168956,37
127	532341,74	2169017,86
128	532371,37	2169080,26
129	532371,55	2169080,64
130	532373,06	2169083,71
131	532377,93	2169091,71
132	532377,97	2169091,78
133	532382,04	2169097,12
134	532382,09	2169097,19
135	532382,15	2169097,25
136	532389,61	2169104,97
137	532389,67	2169105,04
138	532393,96	2169108,59
139	532394,03	2169108,65
140	532399,18	2169112,29
141	532399,66	2169112,60
142	532399,79	2169112,68
143	532399,81	2169112,69
144	532402,79	2169114,47
145	532410,19	2169117,74
146	532414,93	2169120,05
147	532415,01	2169120,08
148	532417,19	2169120,81
149	532426,41	2169122,90
150	532429,45	2169123,65
151	532429,53	2169123,66
152	532430,30	2169123,76
153	532437,20	2169124,37

<b>В границах МО Новоникольский сельсовет Грачевского района Оренбургской области</b>		
<b>№№ пун- ктов</b>	<b>X</b>	<b>Y</b>
1	538371,75	1369402,15
2	538409,24	1369392,10
3	538436,69	1369364,64
4	538446,47	1369333,47
5	538447,87	1369317,17

6	538447,90	1369316,65
7	538447,96	1369316,02
8	538448,17	1369310,20
9	538448,17	1369310,16
10	538448,17	1369310,11
11	538448,17	1369310,07
12	538448,13	1369309,76
13	538446,67	1369295,14
14	538446,65	1369295,10
15	538440,63	1369277,21
16	538440,59	1369277,17
17	538438,07	1369272,40
18	538437,22	1369270,99
19	538437,20	1369270,96
20	538428,55	1369259,37
21	538428,53	1369259,33
22	538420,77	1369251,94
23	538420,71	1369251,91
24	538420,66	1369251,87
25	538420,64	1369251,85
26	538412,38	1369245,94
27	538412,34	1369245,91
28	538410,38	1369244,74
29	538401,43	1369240,35
30	538401,40	1369240,33
31	538387,94	1369236,22
32	538387,91	1369236,21
33	538378,59	1369234,90
34	538378,57	1369234,89
35	538378,43	1369234,88
36	538378,16	1369234,86
37	538375,43	1369234,62
38	538368,95	1369234,34
39	538331,45	1369244,39
40	538303,97	1369271,84
41	538293,94	1369309,34
42	538297,02	1369320,82
43	538296,75	1369327,14
44	538306,80	1369364,64
45	538334,25	1369392,10



## **2.4 Вид разрешенного использования образуемых земельных участков**

Согласно п.2 ст.7 Земельного кодекса, определение видов разрешенного использования земельных участков осуществляется в соответствии с «Классификатором видов разрешенного использования земельных участков», утвержденным приказом Минэкономразвития № 540 от 01.09.2014г.

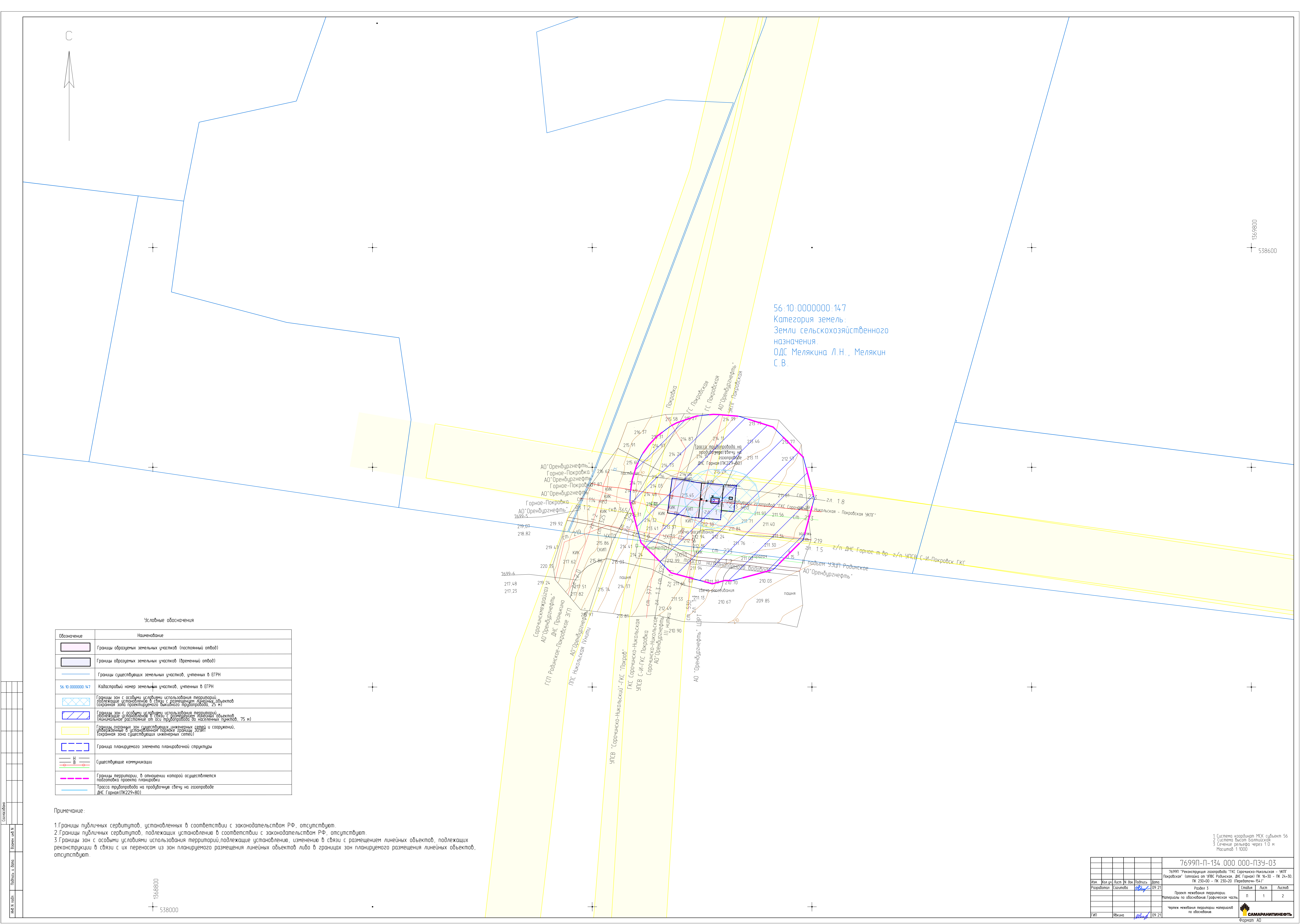
В соответствии с письмом Минэкономразвития № Д23и-3029 от 30.06.2015г. «О применении классификатора видов разрешенного использования земельных участков», установление вида разрешенного использования зависит от вида территориальной зоны, принадлежности земельного участка к определенной категории земель и земельной политики органа местного самоуправления.

Информация о видах разрешенного использования образуемых участков (частей) указана в таблицах 2.1 и 2.2.

# Материалы по обоснованию проекта межевания территории

## Раздел 3 «Материалы по обоснованию проекта межевания территории. Графическая часть»

№ п/п	Наименование документа в составе графической части	Количество листов	Примечание
1	Чертеж межевания территории материалов по обоснованию	2	—



56:10:0000000:147  
Категория земель:  
Земли сельскохозяйственного  
назначения.  
ОДС Мелякина Л.Н., Мелякин  
С.В.

Условные обозначения

Обозначение	Наименование
	Границы образуемых земельных участков (постоянный отвод)
	Границы образуемых земельных участков (временный отвод)
	Границы существующих земельных участков, учтенных в ЕГРН
56:10:0000000:147	Кадастровый номер земельных участков, учтенных в ЕГРН
	Границы зон с особыми условиями использования территорий, подлежащие установлению в связи с размещением линейных объектов (окраинная зона проектируемого газопровода, 25 м)
	Границы зон с особыми условиями использования территорий, подлежащие установлению в связи с размещением линейных объектов (учтенная зона проектируемого газопровода, 75 м)
	Границы охранных зон существующих инженерных сетей и сооружений, утвержденные в установленном порядке (окраинная зона существующих инженерных сетей)
	Граница планируемого элемента планировочной структуры
	Существующие коммуникации
	Границы территории, в отношении которой осуществляется подготовка проекта планировки
	Трасса трубопровода на проудовольную свечу на газопроводе ДНС Горная (ПК229-80)

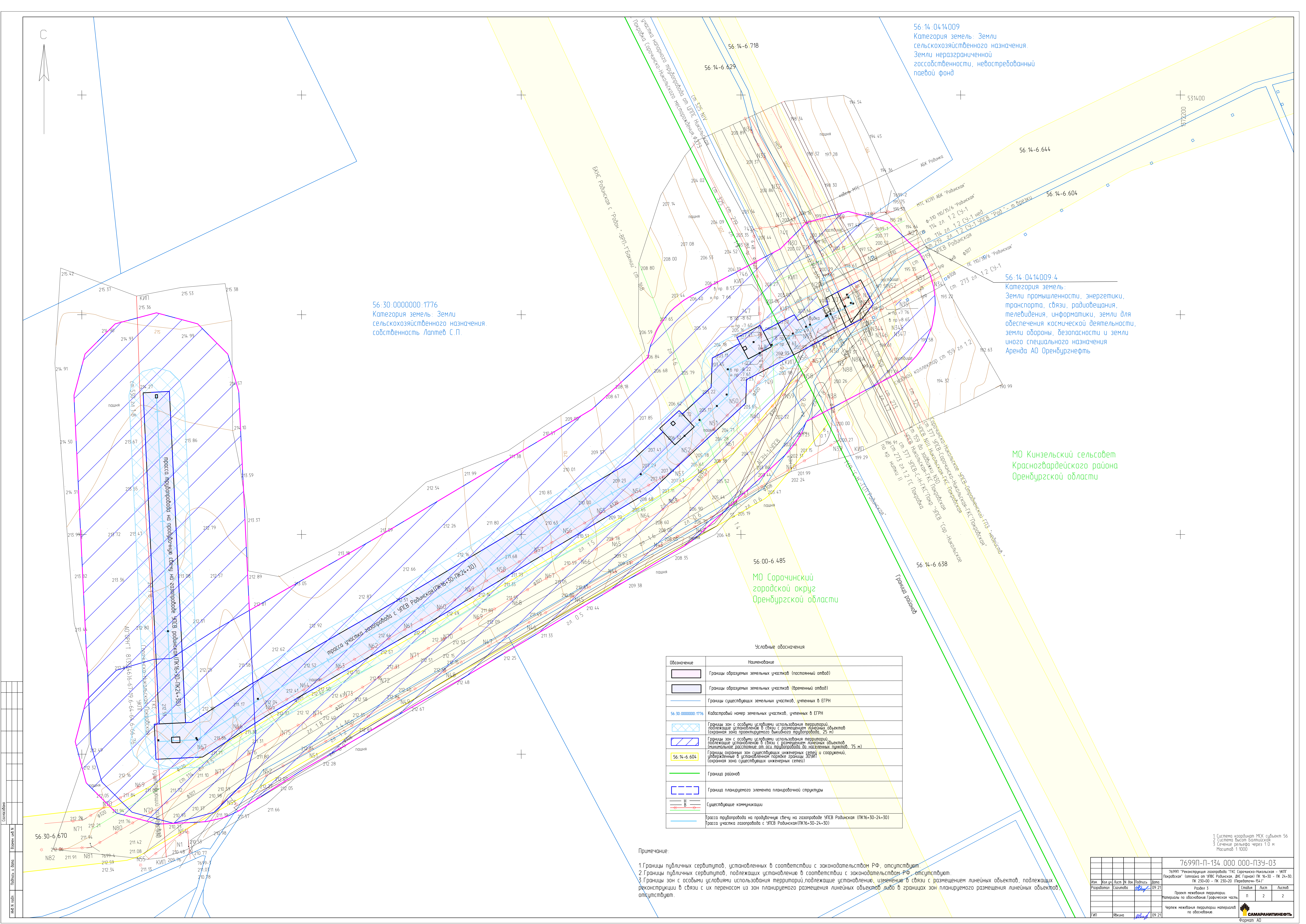
Примечание:

1. Границы публичных сервитутов, установленных в соответствии с законодательством РФ, отсутствуют.  
2. Границы публичных сервитутов, подлежащих установлению в соответствии с законодательством РФ, отсутствуют.  
3. Границы зон с особыми условиями использования территорий, подлежащие установлению, изменению в связи с размещением линейных объектов, подлежащих реконструкции в связи с их переносом из зон планируемого размещения линейных объектов либо в границы зон планируемого размещения линейных объектов, отсутствуют.

- 1 Система координат МСК субъект 56  
2 Система высот Балтийская  
3 Единица рельефа через 10 м  
4 Масштаб 1:1000

				7699П-П-134.000.000-ПЗУ-03			
				7699П "Реконструкция газопровода "ГКС Сорочинско-Никольская - УКПГ Покровская" (отпайка от УПВ Родинское, ДНС Горная) ПК 16+30 - ПК 24+30. ПК 230+00 - ПК 230+20 (Перекладочный)			
Изм.	Кол. изм.	Лист	№ изм.	Подпись	Дата	Раздел 3	Лист
Разработал	Сметала	09.21				Проект некейбаш территории.	1
Материалы по обоснованию территории.						Чертеж некейбаш территории.	2
Формат А0							





56-30-0000000.1776  
Категория земель: Земли  
сельскохозяйственного назначения,  
собственность Лаптев С. П.

56-14-0414009.4  
Категория земель:  
Земли промышленности, энергетики,  
транспорта, связи, радиовещания,  
телевидения, информатики, земли для  
обеспечения космической деятельности,  
земли обороны, безопасности и земли  
иного специального назначения  
Аренда АО Оренбургазнефть

МО Кинзельский сельсовет  
Красногвардейского района  
Оренбургской области

56-00-6 485  
МО Сорочинский  
городской округ  
Оренбургской области

Условные обозначения	
Обозначение	Наименование
	Границы образуемых земельных участков (постоянный отвод)
	Границы образуемых земельных участков (временный отвод)
	Границы существующих земельных участков, учтенных в ЕГРН
	Кадастровый номер земельных участков, учтенных в ЕГРН
	Границы зон с особыми условиями использования территорий, подлежащие установлению в связи с размещением линейных объектов (охранная зона проектируемого выкидного трубопровода, 25 м)
	Границы зон с особыми условиями использования территорий, подлежащие установлению в связи с размещением линейных объектов (непосредственное расстояние от оси трубопровода до ближайших пунктов, 75 м)
	56-14-6 604
	Границы охраняемых зон существующих инженерных сетей и сооружений, утвержденные в установленном порядке (границы 30 м)
	Границы существующих инженерных сетей
	Граница районов
	Граница планируемого элемента планировочной структуры
	Существующие коммуникации
	Трасса трубопровода на радиационно-свечу на газопроводе УПСВ Радвинская (ПК16-30-24-30)
	Трасса участка газопровода с УПСВ Радвинская (ПК16-30-24-30)

Примечание:

- Границы публичных сервитутов, установленных в соответствии с законодательством РФ, отсутствуют.
- Границы публичных сервитутов, подлежащие установлению в соответствии с законодательством РФ, отсутствуют.
- Границы зон с особыми условиями использования территорий, подлежащие установлению, изменению в связи с размещением линейных объектов, подлежащих реконструкции в связи с их переносом из зон планируемого размещения линейных объектов либо в границы зон планируемого размещения линейных объектов, отсутствуют.

1 Система координат МСК субъект 56  
2 Система высот Балтийская  
3 Единица рельефа через 10 м  
4 Масштаб 1:1000

		7699П-П-134.000.000-ПЗУ-03	
		7699П "Реконструкция газопровода "ГКС Сорочинско-Никольская" - ЭКП "Покровская" (отопка от УПСВ Радвинская, д/с "Гаран") ПК 16-30 - ПК 24-30, ПК 230-10 - ПК 230-20 (Перекладочный-34)"	
Имя	Колос	Лист	№ док
Разработчик	Составил	Дата	09.21
		Проект некейбана территории	Лист
		Материалы по обоснованию Границей часть	2
		Чертеж некейбана территории материал	2
		по обоснованию	
ГМП	Явнина	09.21	
		САМАРАМИТИНОВЕ	
		Формат А0	



## **Раздел 4 «Материалы по обоснованию проекта межевания территории. Пояснительная записка»**

### **4.1 Обоснование определения местоположения границ образуемого земельного участка с учетом соблюдения требований к образуемым земельным участкам, в том числе требований к предельным (минимальным и (или) максимальным) размерам земельных участков**

В соответствии с ч.7 ст.43 Градостроительного кодекса, материалы по обоснованию проекта межевания территории включают в себя чертежи, на которых отображаются:

- границы существующих земельных участков;
- границы зон с особыми условиями использования территорий;
- местоположение существующих объектов капитального строительства;
- границы особо охраняемых природных территорий;
- границы территорий объектов культурного наследия;
- границы лесничеств, участков лесничеств, лесных кварталов, лесотаксационных выделов или частей лесотаксационных выделов.

В настоящем проекте межевания территории:

- границы существующих земельных участков и зон с особыми условиями использования территории нанесены в соответствии с данными выписок из Единого государственного реестра недвижимости об объекте недвижимости;
- местоположение существующих объектов капитального строительства, в том числе подземных и надземных линейных объектов, нанесено в соответствии с материалами технического отчета по результатам инженерно-геодезических изысканий для подготовки проектной документации 7699П-П-134.000.000-ИГДИ-01 (исполнитель ООО «СамараНИПИнефть», 2021г.);
- границы особо охраняемых природных территорий и территорий объектов культурного наследия не отображены ввиду отсутствия указанных территорий в границах зон планируемого размещения проектируемого объекта.

При подготовке проекта межевания территории определение местоположения границ образуемых и изменяемых земельных участков и их размеров осуществляется в соответствии с градостроительными регламентами и нормами отвода земельных участков для конкретных видов деятельности, требованиями установленными федеральными законами и законами субъектов Российской Федерации, техническими регламентами, сводами правил.

### **4.2 Обоснование способа образования земельного участка и обоснование определения размеров образуемого земельного участка**

В соответствии со ст.11.3. ЗК РФ образование земельных участков из земель или земельных участков, находящихся в государственной или муниципальной собственности, осуществляется в соответствии с проектом межевания территории, утвержденным в соответствии с Градостроительным кодексом Российской Федерации. Раздел земельного участка в соответствии со ст.11.4 ЗК РФ.

### **4.3 Обоснование определения границ публичного сервитута, подлежащего установлению в соответствии с законодательством РФ**

Границы публичного сервитута, подлежащего установлению в соответствии с законодательством Российской Федерации, отсутствуют.