



ОБЩЕСТВО С ОГРАНИЧЕННОЙ ОТВЕТСТВЕННОСТЬЮ
«САМАРСКИЙ НАУЧНО-ИССЛЕДОВАТЕЛЬСКИЙ И ПРОЕКТНЫЙ ИНСТИТУТ НЕФТЕДОБЫЧИ»
(ООО «СамараНИПИнефть»)

Сбор нефти и газа со скважины №3606 Загорского месторождения (ГТМ)

**в границах муниципального образования Старобелогорский
сельсовет Новосергиевского района и Сорочинского Городского
округа Оренбургской области**

Проект межевания территории.

Раздел 1 «Проект межевания территории. Графическая часть»

Раздел 2 «Проект межевания территории. Текстовая часть»

**Раздел 3 «Материалы по обоснованию проекта межевания
территории. Графическая часть»**

**Раздел 4 «Материалы по обоснованию проекта межевания
территории. Пояснительная записка»**

7649П-П-034.000.000-ПЗУ-03



ОБЩЕСТВО С ОГРАНИЧЕННОЙ ОТВЕТСТВЕННОСТЬЮ
«САМАРСКИЙ НАУЧНО-ИССЛЕДОВАТЕЛЬСКИЙ И ПРОЕКТНЫЙ ИНСТИТУТ НЕФТЕДОБЫЧИ»
(ООО «СамараНИПИнефть»)

Сбор нефти и газа со скважины №3606 Загорского месторождения (ГТМ)

**в границах муниципального образования Старобелогорский
сельсовет Новосергиевского района и Сорочинского Городского
округа Оренбургской области**

Проект межевания территории.

Раздел 1 «Проект межевания территории. Графическая часть»

Раздел 2 «Проект межевания территории. Текстовая часть»

**Раздел 3 «Материалы по обоснованию проекта межевания
территории. Графическая часть»**

**Раздел 4 «Материалы по обоснованию проекта межевания
территории. Пояснительная записка»**

7649П-П-034.000.000-ПЗУ-03

Главный инженер

Главный инженер проекта



Кашаев Д.В.

Ячный А.А.

В разработке технической документации (основных проектных решений) принимали участие специалисты:

Отдел землеустроительных работ:

Начальник отдела




В.Б. Явкина

Исполнитель



И.В. Хаджимуратова

Инв. № подл.	Подпись и дата	Взам. инв. №							7649П-П-034.000.000-ПЗУ-03
			Изм.	Коп.уч	Лист	№ док.	Подп.	Дата	
									Проект межевания территории. 6206П.
			Стадия	Лист	Листов				
			ПП	СС.1	43				
			 САМАРАНИПИНЕФТЬ						

Состав документации по планировке территории

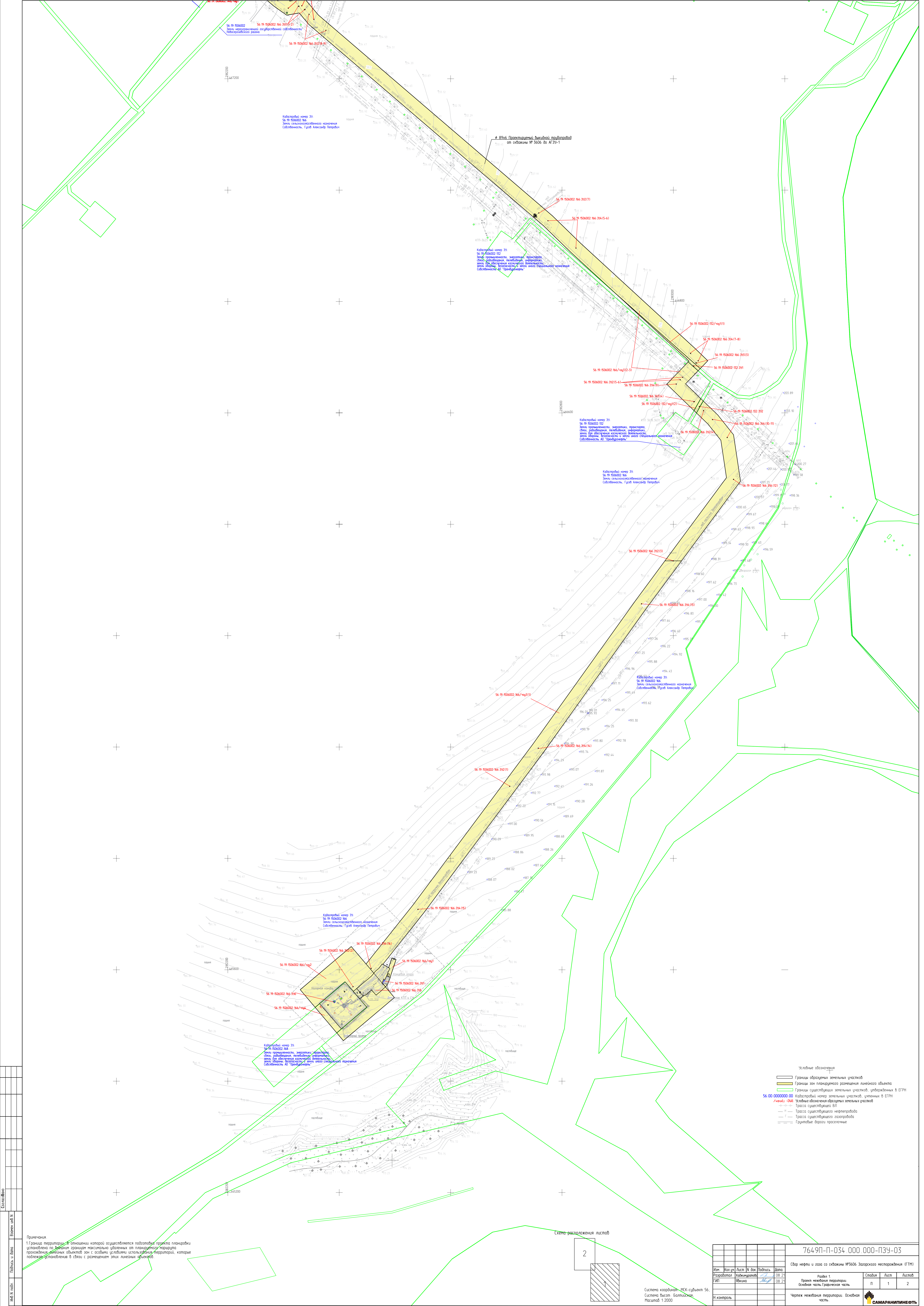
Номер тома	Обозначение	Наименование
1	7649П-П-034.000.000-ПЗУ-01	<u>Проект планировки территории</u> Основная часть Раздел 1. Проект планировки территории. Графические материалы Раздел 2. Положение о размещении линейного объекта
2	7649П-П-034.000.000-ПЗУ-02	<u>Проект планировки территории</u> Материалы по обоснованию Раздел 3. Материалы по обоснованию проекта планировки территории. Графические материалы Раздел 4. Материалы по обоснованию проекта планировки территории. Пояснительная записка
3	7649П-П-034.000.000-ПЗУ-03	<u>Проект межевания территории</u> Основная часть Раздел 1 "Проект межевания территории. Графическая часть" Раздел 2 "Проект межевания территории. Текстовая часть" Материалы по обоснованию Раздел 3 "Материалы по обоснованию проекта межевания территории. Графическая часть" Раздел 4 "Материалы по обоснованию проекта межевания территории. Пояснительная записка".

Содержание

Раздел 1 «Проект межевания территории. Графическая часть»	3
Раздел 2 «Проект межевания территории. Текстовая часть»	4
2.1 Перечень образуемых земельных участков.	4
2.2 Перечень координат характерных точек образуемых земельных участков.....	1
2.3. Сведения о границах территории, применительно к которой осуществляется подготовка проекта межевания, содержащие перечень координат характерных точек таких границ в системе координат, используемой для ведения ЕГРН.....	18
2.4. Вид разрешенного использования образуемых земельных участков в соответствии с проектом планировки территории	23
Раздел 3 «Материалы по обоснованию проекта межевания территории. Графическая часть»	24
Раздел 4 «Материалы по обоснованию проекта межевания территории. Пояснительная записка»	25
4.1. Обоснование определения местоположения границ образуемого земельного участка с учетом соблюдения требований к образуемым земельным участкам, в том числе требований к предельным (минимальным и (или) максимальным) размерам земельных участков.....	25
4.2.Обоснование способа образования земельного участка и обоснование определения размеров образуемого земельного участка	26
4.3.Обоснование определения границ публичного сервитута, подлежащего установлению в соответствии с законодательством Российской Федерации.	27

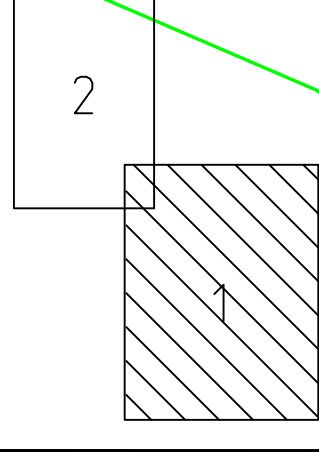
Раздел 1 «Проект межевания территории. Графическая часть»

№ п/п	Наименование документа в составе графической части	Количество листов	Примечание
1	Чертеж межевания территории	2	–



Примечания:
1. Границы территории, в отношении которой осуществляется подготовка проекта планировки территории, устанавливаются по фактическим границам, максимально удаленным от планируемого маршрута прохождения линейного объекта зон с особыми условиями использования территорий, которые подлежат изъятию в связи с размещением этих линейных объектов.

Схема расположения листов



- Условные обозначения
- Границы образуемых земельных участков
 - Границы зон планируемого размещения линейного объекта
 - Границы существующих земельных участков, утвержденных в ЕГРН
 - Кадастровый номер земельного участка, учтенный в ЕГРН
 - Условные обозначения объектов земельных участков
 - Трасса существующего ВЛ
 - Трасса существующего нефтепровода
 - Трасса существующего газопровода
 - Грунтовые дороги, проселки

7649П-П-034.000.000-ПЗУ-03					
Сбор нефти и газа со скважины №3606 Загорского месторождения (ПТМ)					
Изм.	Кол.уч.	Лист	№ док.	Подпись	Дата
Разработчик	Каждущий	Иванов	08.21		
ИП	Иванов	08.21			
И.контр.					
Проект недропользования					
Основная часть, Границная часть					
Чертеж недропользования. Основная часть					
САМАРАНИИ НЕФТЬ					
Формат А0					

Раздел 2 «Проект межевания территории. Текстовая часть»

2.1 Перечень образуемых земельных участков.

Разработка проекта межевания предусмотрена с учетом фактически сложившихся на проектируемой территории имущественных комплексов объектов недвижимости и обеспечения условий эксплуатации объектов, с учетом сохранения ранее образованных земельных участков, зарегистрированных в ГКН

Использование земельных участков сельскохозяйственного назначения, предоставляемых на период строительства линейных сооружений, осуществляется при наличии утвержденного проекта рекультивации земель для нужд сельского хозяйства без перевода земель сельскохозяйственного назначения в земли иных категорий. Строительство проектируемых площадных сооружений потребует отвода земель из временного пользования в долгосрочное пользование с переводом земельного участка из одной категории в другую (земли промышленности).

К территориям общего пользования, согласно п.12 ст.1 Градостроительного кодекса Российской Федерации, относятся территории, которыми беспрепятственно пользуется неограниченный круг лиц (в том числе площади, улицы, проезды, набережные, береговые полосы водных объектов общего пользования, скверы, бульвары).

В настоящем проекте межевания образование земельных участков, относящихся к территориям общего пользования, не предусмотрено.

Резервирование либо изъятие земельных участков для государственных или муниципальных нужд проектом не предполагается.

Проект межевания территории является неотъемлемой частью проекта планировки территории.

Территория, на которую разрабатывается проект межевания, расположена в границах муниципальных образований Старобелогорский сельсовет Новосергиевского района и Сорочинского Городского округа Оренбургской области

Общая площадь отводимых земель:

113211,0 м², из них:

- постоянный – 5994,0 м²;
- временный – 107217,0 м².

Таблица 2.1 - Пперечень образуемых земельных участков

В границах МО Сорочинский городской округ (Система координат: МСК56_Зона 1)																		
№	Условные номера образуемых земельных участков	Номер а характерных точек образуемых земельных участков	Кадастровые номера земельных участков, из которых образуются земельные участки	площадь образуемых земельных участков	Способы образования земельных участков	Сведения об отнесении (неотнесении) образуемых земельных участков в к территории общего пользования	Целевое назначение лесов, вид (виды) разрешенного использования лесного участка, количественные и качественные характеристики лесного участка, сведения о нахождении лесного участка в границах особо защитных участков лесов	Условные номера образуемых земельных участков, кадастровые номера или иные ранее присвоенные государственные учетные номера существующих земельных участков, в отношении которых предполагаются их резервирование и (или) изъятие для государственных или муниципальных нужд, их адреса или описание местоположения, перечень и адреса расположенных на таких земельных участках объектов недвижимого имущества	Перечень кадастровых номеров существующих земельных участков, на которых линейный объект может быть размещен на условиях сервитута, публичного сервитута, их адреса или описание местоположения, перечень и адреса расположенных на таких земельных участках объектов недвижимого имущества	Сведения об отнесении образуемого земельного участка к определенной категории земель	Кадастровый квартал	Вид отвода	Наименование сооружения	Категория земель	Вид разрешенного использования	Вид разрешенного использования образуемого земельного участка	Правообладатель. Вид права	Местоположение ЗУ
1	56:30:000000:1659:ЗУ1	1-45	56:30:0000000:1659	1	Раздел ЗУ в соответствии со ст.11.4 ЗК РФ	-	-	-	-	-	56:30:0508007	постоянный	опознавательный знак	Земли сельскохозяйственного назначения	Для сельскохозяйственного производства	Код 6.1 Недропользование	Долевая собственность, Кудашева Елена Георгиевна; Ражин Сергей Геннадьевич; Чистяков Виктор Александрович; Гилязов Ринат Закарияевич; Аренда, ООО "Акрос"; Аренда "Оренбургнефть"	Оренбургская область, район Сорочинский, земельный участок расположен в центральной части кадастрового квартала 56:30:0

МО Старобелогорский сельсовет Новосергиевского района (Система координат: МСК56_Зона 2)																		
№	Условные номера образуемых земельных участков	Номер а характерных точек образуемых земельных участков	Кадастровые номера земельных участков, из которых образуются земельные участки	площадь образуемых земельных участков	Способы образования земельных участков	Сведения об отнесении (неотнесении) образуемых земельных участков к территории общего пользования	Целевое назначение лесов, вид (виды) разрешенного использования лесного участка, количественные и качественные характеристики лесного участка, сведения о нахождении лесного участка в границах особо защитных участков лесов	Условные номера образуемых земельных участков, кадастровые номера или иные ранее присвоенные государственные учетные номера существующих земельных участков, в отношении которых предполагаются их резервирование и (или) изъятие для государственных или муниципальных нужд, их адреса или описание местоположения, перечень и адреса расположенных на таких земельных участках объектов недвижимого имущества	Перечень кадастровых номеров существующих земельных участков, на которых линейный объект может быть размещен на условиях сервитута, публичного сервитута, их адреса или описание местоположения, перечень и адреса расположенных на таких земельных участках объектов недвижимого имущества	Сведения об отнесении образуемого земельного участка к определенной категории земель	Кадастровый квартал	Вид отвода	Наименование сооружения	Категория земель	Вид разрешенного использования	Вид разрешенного использования образуемого земельного участка	Правообладатель. Вид права	Местоположение ЗУ
1	56:19:15 06002:16 6:3У6	1-414	56:19:15 06002:168	3612	Раздел ЗУ в соответствии со ст.11.4 ЗК РФ	-	-	-	-	-	56:19:1506002	постоянный	площадк а скважины 3606	Земли промышленности, энергетики, транспорта, связи, радиовещания, телевидения, информатики, земли для обеспечения космической деятельности, земли обороны, безопасности и земли иного специального назн	для сельскохозяйственного производства	Код 6.1 Недропользование	Собственност ь, АО "Оренбургне фть"	обл. Оренбургская, р-н Новосергиевский, Старобелогорский сельсовет
2	56:19:15 06002:16 6:3У5		56:19:15 06002:166	1707	Раздел ЗУ в соответствии со ст.11.4 ЗК РФ	-	-	-	-	-	56:19:1506002	постоянный	подъездная дорога к скважине 3606 и КТП	Земли сельскохозяйственн ого назначения	для сельскохозяйственного производства	Код 6.1 Недропользование	Собственност ь, Гусев Александр Петрович	обл. Оренбургская, р-н Новосергиевский, Старобелогорский сельсовет, земельный участок расположен в западной части кадастрового квартала 56:19:1506002
3	56:19:15 06002:16 6:3У1		56:19:15 06002:166	162	Раздел ЗУ в соответствии со ст.11.4 ЗК РФ	-	-	-	-	-	56:19:1506002	постоянный	размещение КТП	Земли сельскохозяйственн ого назначения	для сельскохозяйственного производства	Код 6.1 Недропользование	Собственност ь, Гусев Александр Петрович	обл. Оренбургская, р-н Новосергиевский, Старобелогорский сельсовет, земельный участок расположен в западной части кадастрового квартала 56:19:1506002

4	56:19:15 06002:16 6/чзУ1		56:19:15 06002:1 66	229	Раздел 3У в соответств ии со ст.11.4 ЗК РФ						56:19:1 506002	временный	трасса ВЛ 6кВ	Земли сельскохозяйственн ого назначения	для сельских зяйствен ного производ ства	для сельскогох зяйственног о производс тва	Собственно сть, Гусев Александр Петрович	обл. Оренбургская, р-н Новосергиевский, Старобелогорский сельсовет, земельный участок расположен в западной части кадастрового квартала 56:19:1506002
5	56:19:15 06002:16 6/чзУ4		56:19:15 06002:1 68	638	Раздел 3У в соответств ии со ст.11.4 ЗК РФ						56:19:1 506002	временный	площадк а под обустро йство скважин ы 3606	Земли промышленности, энергетики, транспорта, связи, радиовещания, телевидения, информатики, земли для обеспечения космической деятельности, земли обороны, безопасности и земли иного специального назн	для сельских зяйствен ного производ ства	для сельскогох зяйственног о производс тва	Собственно сть, АО "Оренбургне фть"	для сельскохозяйственно го производства
6	56:19:15 06002:13 2:ЗУ2		56:19:15 06002:1 32	1	Раздел 3У в соответств ии со ст.11.4 ЗК РФ						56:19:1 506002	постоянный	КИП	Земли сельскохозяйственн ого назначения	Для сельских зяйствен ного производ ства	Код 6.1 Недрополь зование	Собственно сть, АО "Оренбургне фть"	Оренбургская область, Новосергиевский район, Старобелогорский сельсовет, расположенный в западной части кадастрового квартала 56:19:1506002
7	56:19:15 06002:13 2:ЗУ1		56:19:15 06002:1 32	2	Раздел 3У в соответств ии со ст.11.4 ЗК РФ						56:19:1 506002	постоянный	КИП+оп ознават ельный знак	Земли сельскохозяйственн ого назначения	Для сельских зяйствен ного производ ства	Код 6.1 Недрополь зование	Собственно сть, АО "Оренбургне фть"	Оренбургская область, Новосергиевский район, Старобелогорский сельсовет, расположенный в западной части кадастрового квартала 56:19:1506002

1 3	56:19:15 06002:3 У4			84	Образован и е ЗУ из земель, находящих ся в гос.собств ен ности или муниципал ьной собственн ости								56:19:1 506002	постоянный	площадк а узла приема ОУ	Земли сельскохозяйственн ого назначения	Для сельскох озяйстве нного производ ства	Код 6.1 Недрополь зование	Земли неразгранич енной государстве нной собственнос ти	Оренбургская область, Новосергиевский район, Старобелогорский сельсовет,
1 4	56:19:15 06002:3 У1			1	Образован и е ЗУ из земель, находящих ся в гос.собств ен ности или муниципал ьной собственн ости								56:19:1 506002	постоянный	опознават ельный знак	Земли сельскохозяйственн ого назначения	Для сельскох озяйстве нного производ ства	Код 6.1 Недрополь зование	Земли неразгранич енной государстве нной собственнос ти	Оренбургская область, Новосергиевский район, Старобелогорский сельсовет,
1 5	56:19:15 06002:3 У2			2	Образован и е ЗУ из земель, находящих ся в гос.собств ен ности или муниципал ьной собственн ости								56:19:1 506002	постоянный	КИП+оп ознават ельный знак	Земли сельскохозяйственн ого назначения	Для сельскох озяйстве нного производ ства	Код 6.1 Недрополь зование	Земли неразгранич енной государстве нной собственнос ти	Оренбургская область, Новосергиевский район, Старобелогорский сельсовет,
1 6	56:19:15 06002:14 7/чзУ2	56:19:15 06002:1 47	28811		Раздел ЗУ в соответств ии со ст.11.4 ЗК РФ								56:19:1 506002	временный	трасса выкидно го трубопр овода от скважин ы 3606 до АГЗУ-1	Земли сельскохозяйственн ого назначения	Для сельскох озяйстве нного производ ства	Для сельскохоз яйственного о производс тва	Собственно сть, Гусев Александр Петрович	обл. Оренбургская, р-н Новосергиевский, Старобелогорский сельсовет, земельный участок расположен в северо-западной части кадастрового квартала 56:19:1506002
1 7	56:19:15 06002:14 8/чзУ1	56:19:15 06002:1 48	1326		Раздел ЗУ в соответств ии со ст.11.4 ЗК РФ								56:19:1 506002	временный	трасса выкидно го трубопр овода от скважин ы 3606 до АГЗУ-1	Земли сельскохозяйственн ого назначения	для сельскох озяйстве нного производ ства	Для сельскохоз яйственного о производс тва	Собственно сть, Гусев Александр Петрович	обл. Оренбургская, р-н Новосергиевский, Старобелогорский сельсовет, земельный участок расположен в северо-западной части кадастрового квартала 56:19:1506002

1 8	56:19:15 06002:16 6:3У2		56:19:15 06002:1 66	10	Раздел ЗУ в соответств ии со ст.11.4 ЗК РФ				
1 9	56:19:15 06002:16 6:3У3		56:19:15 06002:1 66	8	Раздел ЗУ в соответств ии со ст.11.4 ЗК РФ				
2 0	56:19:15 06002:16 6:3У4		56:19:15 06002:1 66	16	Раздел ЗУ в соответств ии со ст.11.4 ЗК РФ				
2 1	56:19:15 06002:14 7:3У3		56:19:15 06002:1 47	4	Раздел ЗУ в соответств ии со ст.11.4 ЗК РФ				
2 2	56:19:15 06002:16 6:4У2		56:19:15 06002:1 66	8951	Раздел ЗУ в соответств ии со ст.11.4 ЗК РФ				
2 3	56:19:15 06002:3 У3			4757	Образован и е ЗУ из земель, находящих ся в гос.собств ен ности или муниципал ьной собственн ости				

2 4	56:19:15 06002:16 6/чзу3		56:19:15 06002:1 66	57023	Раздел ЗУ в соответств ии со ст.11.4 ЗК РФ						56:19:1 506002	временный	трасса выкидно го трубопр овода от скважин ы 3606 до АГЗУ-1	Земли сельскохозяйственн ого назначения	для сельскох озиястве нного производ ства	Для сельскохоз яйственного о производс тва	Собственно сть, Гусев Александр Петрович	обл. Оренбургская, р-н Новосергиевский, Старобелогорский сельсовет, земельный участок расположен в западной части кадастрового квартала 56:19:1506002
	56:19:15 06002:13 2/чзу1		56:19:15 06002:1 32	571	Раздел ЗУ в соответств ии со ст.11.4 ЗК РФ						56:19:1 506002	временный	трасса выкидно го трубопр овода от скважин ы 3606 до АГЗУ-1	Земли сельскохозяйственн ого назначения	Для сельскох озиястве нного производ ства	Для сельскохоз яйственного о производс тва	Собственно сть, АО "Оренбургне фть"	Оренбургская область, Новосергиевский район, Старобелогорский сельсовет, расположенный в западной части кадастрового квартала 56:19:1506002

Таблица 2.2 – Перечень координат характерных точек образуемых земельных участков

В границах МО Сорочинский городской округ (Система координат: МСК56_Зона 1)				
№ 1				
Кадастровый квартал:		56:30:0508007		
Кадастровые номера земельных участков, из которых образуются земельные участки		56:30:0000000:1659		
Условные номера образуемых земельных участков		56:30:0000000:1659:ЗУ1		
Площадь образуемых земельных участков		1		
Правообладатель. Вид права:		Долевая собственность, Кудашева Елена Георгиевна; Ражин Сергей Геннадьевич; Чистяков Виктор Александрович; Гилязов Ринат Закарияевич; Аренда, ООО "Акрос"; Аренда "Оренбургнефть"		
Вид разрешенного использования образуемых земельных участков,		Для сельскохозяйственного производства		
Способы образования земельных участков		Раздел ЗУ в соответствии со ст.11.4 ЗК РФ		
Назначение (сооружение):		опознавательный знак		
Номера характерных точек образуемых земельных участков	Дирекционный	Расстояние,	Перечень координат характерных точек образуемых земельных участков;	
(сквозной)	угол	м	X	Y
1	2°17'26"	1	467761,45	1387316,15
2	272°17'26"	1	467761,49	1387317,15
3	182°18'49"	0,99	467760,49	1387317,19
4	92°51'45"	1	467760,45	1387316,20
1	2°17'26"	1	467761,45	1387316,15
№ 2				
Кадастровый квартал:		56:30:0508007		
Кадастровые номера земельных участков, из которых образуются земельные участки		56:30:0508007:3(В составе ЕЗ 56:30:0000000:108)		
Условные номера образуемых земельных участков		56:30:0508007:3:ЗУ2		
Площадь образуемых земельных участков		2		
Правообладатель. Вид права:		Земли неразграниченной государственной собственности; Аренда, АО "Оренбургнефть"		
Вид разрешенного использования образуемых земельных участков,		размещение и эксплуатация объектов нефтяного комплекса		
Способы образования земельных участков		Раздел ЗУ в соответствии со ст.11.4 ЗК РФ		
Назначение (сооружение):		КИП+опознавательный знак		
Номера характерных точек образуемых земельных участков	Дирекционный	Расстояние,	Перечень координат характерных точек образуемых земельных участков;	
(сквозной)	угол	м	X	Y
5	2°18'8"	1,99	467798,06	1387354,74
6	272°17'26"	1	467798,14	1387356,73
7	182°18'8"	1,99	467797,14	1387356,77
8	92°17'26"	1	467797,06	1387354,78
5	2°18'8"	1,99	467798,06	1387354,74
№ 3				
Кадастровый квартал:		56:30:0508007		
Кадастровые номера земельных участков, из которых образуются земельные участки		56:30:0508007:3(В составе ЕЗ 56:30:0000000:108)		
Условные номера образуемых земельных участков		56:30:0508007:3/ЗУ1		
Площадь образуемых земельных участков		1209		
Правообладатель. Вид права:		Земли неразграниченной государственной собственности; Аренда, АО "Оренбургнефть"		
Вид разрешенного использования образуемых земельных участков,		размещение и эксплуатация объектов нефтяного комплекса		
Способы образования земельных участков		Раздел ЗУ в соответствии со ст.11.4 ЗК РФ		
Назначение (сооружение):		трасса выкидного трубопровода от скважины 3606 до АГЗУ-1		
Номера характерных точек образуемых земельных участков	Дирекционный	Расстояние,	Перечень координат характерных точек образуемых земельных участков;	
(сквозной)	угол	м	X	Y
9	41°57'31"	19,32	467792,16	1387333,34
10	101°58'27"	8,97	467805,08	1387347,71
11	131°45'14"	2,37	467813,85	1387345,85
12	130°13'33"	6,46	467815,62	1387344,27
13	43°30'39"	25,58	467820,55	1387340,10
14	305°35'15"	16,08	467838,16	1387358,65
15	281°56'25"	21,75	467825,08	1387368,01
16	226°53'2"	35,28	467803,80	1387372,51
17	136°51'55"	20,64	467778,05	1387348,40
9	41°57'31"	19,32	467792,16	1387333,34
5	2°18'8"	1,99	467798,06	1387354,74
6	272°17'26"	1	467798,14	1387356,73
7	182°18'8"	1,99	467797,14	1387356,77

Раздел 2 «Проект межевания территории. Текстовая часть»

8	92°17'26"	1	467797,06	1387354,78
5	2°18'8"	1,99	467798,06	1387354,74
18	2°17'26"	1	467801,70	1387359,77
19	272°17'26"	1	467801,74	1387360,77
20	182°17'26"	1	467800,74	1387360,81
21	92°17'26"	1	467800,70	1387359,81
18	2°17'26"	1	467801,70	1387359,77
22	2°17'26"	1	467799,98	1387358,99
23	272°17'26"	1	467800,02	1387359,99
24	182°17'26"	1	467799,02	1387360,03
25	92°17'26"	1	467798,98	1387359,03
22	2°17'26"	1	467799,98	1387358,99
№ 4				
Кадастровый квартал:			56:30:0508007	
Кадастровые номера земельных участков, из которых образуются земельные участки			56:30:0000000:1659	
Условные номера образуемых земельных участков			56:30:0000000:1659/чзУ1	
Площадь образуемых земельных участков			3017	
Правообладатель. Вид права:			Долевая собственность, Кудашева Елена Георгиевна; Ражин Сергей Геннадьевич; Чистяков Виктор Александрович; Гилязов Ринат Закарияевич; Аренда, ООО "Акрос"; Аренда "Оренбургнефть"	
Вид разрешенного использования образуемых земельных участков,			Для сельскохозяйственного производства	
Способы образования земельных участков			Раздел ЗУ в соответствии со ст.11.4 ЗК РФ	
Назначение (сооружение):			трасса выкидного трубопровода от скважины 3606 до АГЗУ-1	
Номера характерных точек образуемых земельных участков	Дирекционный	Расстояние,	Перечень координат характерных точек образуемых земельных участков;	
(сквозной)	угол	м	X	Y
26	218°33'50"	22,39	467670,11	1387260,20
27	223°51'48"	347,55	467656,15	1387242,69
28	231°27'48"	32,73	467415,32	1386992,11
29	321°26'5"	0,95	467389,72	1386971,72
30	44°19'8"	402,17	467389,13	1386972,46
26	218°33'50"	22,39	467670,11	1387260,20
31	218°49'44"	23,81	467715,06	1387306,25
32	248°24'31"	5,57	467700,13	1387287,70
33	44°18'37"	28,79	467694,95	1387285,65
31	218°49'44"	23,81	467715,06	1387306,25
34	101°54'36"	6,93	467797,02	1387373,94
16	226°53'2"	35,28	467803,80	1387372,51
17	136°51'55"	20,64	467778,05	1387348,40
9	222°1'19"	45,32	467792,16	1387333,34
35	311°38'55"	38,1	467761,82	1387299,67
36	44°20'32"	24,02	467733,35	1387324,99
37	131°38'14"	13,14	467750,14	1387342,17
38	42°1'10"	42,43	467759,96	1387333,44
39	43°57'39"	12,48	467788,36	1387364,96
34	101°54'36"	6,93	467797,02	1387373,94
3	92°17'26"	1	467760,49	1387317,19
2	182°17'26"	1	467761,49	1387317,15
1	272°51'45"	1	467761,45	1387316,15
4	2°18'49"	0,99	467760,45	1387316,20
3	92°17'26"	1	467760,49	1387317,19
№ 5				
Кадастровый квартал:			56:30:0508007	
Кадастровые номера земельных участков, из которых образуются земельные участки			56:30:0508007	
Условные номера образуемых земельных участков			56:30:0508007:ЗУ1	
Площадь образуемых земельных участков			307	
Правообладатель. Вид права:			Земли неразграниченной государственной собственности	
Вид разрешенного использования образуемых земельных участков,			Для сельскохозяйственного производства	
Способы образования земельных участков			Образование ЗУ из земель, находящихся в гос. собственности или муниципальной собственности	
Назначение (сооружение):			трасса выкидного трубопровода от скважины 3606 до АГЗУ-1	
Номера характерных точек образуемых земельных участков	Дирекционный	Расстояние,	Перечень координат характерных точек образуемых земельных участков;	
(сквозной)	угол	м	X	Y
40	218°24'41"	6,84	467674,36	1387265,56
26	224°19'8"	402,17	467670,11	1387260,20
30	322°22'26"	0,61	467389,13	1386972,46
41	44°18'16"	408,89	467388,76	1386972,94
40	218°24'41"	6,84	467674,36	1387265,56

42	219°0'59"	7,53	467719,80	1387312,10
31	224°18'37"	28,79	467715,06	1387306,25
33	248°19'17"	1,73	467694,95	1387285,65
43	44°19'33"	37,87	467693,34	1387285,01
42	219°0'59"	7,53	467719,80	1387312,10
44	131°38'1"	0,72	467749,60	1387342,65
37	224°20'32"	24,02	467750,14	1387342,17
36	312°42'34"	0,71	467733,35	1387324,99
45	44°18'29"	24,01	467732,83	1387325,47
44	131°38'1"	0,72	467749,60	1387342,65
№ 6				
Кадастровый квартал:			56:30:0508007	
Кадастровые номера земельных участков, из которых образуются земельные участки			56:30:0508007:3(В составе ЕЗ 56:30:0000000:108)	
Условные номера образуемых земельных участков			56:30:0508007:3:ЗУ1	
Площадь образуемых земельных участков			2	
Правообладатель. Вид права:			Земли неразграниченной государственной собственности; Аренда, АО "Оренбургнефть"	
Вид разрешенного использования образуемых земельных участков,			размещение и эксплуатация объектов нефтяного комплекса	
Способы образования земельных участков			Раздел ЗУ в соответствии со ст.11.4 ЗК РФ	
Назначение (сооружение):			опознавательный знак	
Номера характерных точек образуемых земельных участков	Дирекционный	Расстояние,	Перечень координат характерных точек образуемых земельных участков;	
(сквозной)	угол	м	X	Y
24	92°17'26"	1	467799,02	1387360,03
23	182°17'26"	1	467800,02	1387359,99
22	272°17'26"	1	467799,98	1387358,99
25	2°17'26"	1	467798,98	1387359,03
24	92°17'26"	1	467799,02	1387360,03
20	92°17'26"	1	467800,74	1387360,81
19	182°17'26"	1	467801,74	1387360,77
18	272°17'26"	1	467801,70	1387359,77
21	2°17'26"	1	467800,70	1387359,81
20	92°17'26"	1	467800,74	1387360,81

МО Старобелогорский сельсовет Новосергиевского района (Система координат: МСК56_Зона 2)				
№ 1				
Кадастровый квартал:			56:19:1506002	
Кадастровые номера земельных участков, из которых образуются земельные участки			56:19:1506002:168	
Условные номера образуемых земельных участков			56:19:1506002:166:ЗУ6	
Площадь образуемых земельных участков			3612	
Правообладатель. Вид права:			Собственность, АО "Оренбургнефть"	
Вид разрешенного использования образуемых земельных участков,			для сельскохозяйственного производства	
Способы образования земельных участков			Раздел ЗУ в соответствии со ст.11.4 ЗК РФ	
Назначение (сооружение):			площадка скважины 3606	
Номера характерных точек образуемых земельных участков	Дирекционный	Расстояние,	Перечень координат характерных точек образуемых земельных участков;	
(сквозной)	угол	м	X	Y
1	40°35'5"	60,35	465539,26	2182364,58
2	310°35'26"	22,99	465578,52	2182410,41
3	310°31'53"	17,79	465561,06	2182425,37
4	310°34'32"	19,25	465547,54	2182436,93
5	220°34'46"	60	465532,92	2182449,45
6	130°53'58"	60,02	465493,89	2182403,88
1	40°35'5"	60,35	465539,26	2182364,58
№ 2				
Кадастровый квартал:			56:19:1506002	
Кадастровые номера земельных участков, из которых образуются земельные участки			56:19:1506002:166	
Условные номера образуемых земельных участков			56:19:1506002:166:ЗУ5	
Площадь образуемых земельных участков			1707	
Правообладатель. Вид права:			Собственность, Гусев Александр Петрович	
Вид разрешенного использования образуемых земельных участков,			для сельскохозяйственного производства	
Способы образования земельных участков			Раздел ЗУ в соответствии со ст.11.4 ЗК РФ	
Назначение (сооружение):			подъездная дорога к скважине 3606 и КТП	
Номера характерных точек образуемых земельных участков	Дирекционный	Расстояние,	Перечень координат характерных точек образуемых земельных участков;	

Раздел 2 «Проект межевания территории. Текстовая часть»

(сквозной)	угол	м	X	Y
3	40°59'25"	7,99	465561,06	2182425,37
7	39°40'43"	6,94	465566,30	2182431,40
8	41°47'24"	8,21	465570,73	2182436,74
9	39°9'20"	7,22	465576,20	2182442,86
10	37°43'17"	4,58	465580,76	2182448,46
11	43°1'30"	1,85	465583,56	2182452,08
12	40°55'53"	3,39	465584,82	2182453,43
13	40°41'32"	2,73	465587,04	2182455,99
14	49°54'22"	6,61	465588,82	2182458,06
15	52°4'0"	4,31	465593,88	2182462,32
16	39°27'2"	8,26	465597,28	2182464,97
17	54°31'1"	9,75	465602,53	2182471,35
18	330°45'51"	1,54	465610,47	2182477,01
19	330°59'20"	6,39	465609,72	2182478,35
20	328°50'34"	5,59	465606,62	2182483,94
21	328°52'25"	2,42	465603,73	2182488,72
22	246°58'25"	14,85	465602,48	2182490,79
23	248°2'57"	7,12	465588,81	2182484,98
24	158°16'28"	2,81	465582,21	2182482,32
25	247°58'17"	8,43	465583,25	2182479,71
26	338°56'44"	2,42	465575,44	2182476,55
27	310°2'8"	6,7	465574,57	2182478,81
28	222°45'6"	12,26	465569,44	2182483,12
29	219°53'50"	10,41	465561,12	2182474,12
30	130°52'38"	12,39	465554,44	2182466,13
31	221°37'7"	12,71	465563,81	2182458,02
32	204°31'27"	5,9	465555,37	2182448,52
33	220°51'30"	8,22	465552,92	2182443,15
4	130°31'53"	17,79	465547,54	2182436,93
3	40°59'25"	7,99	465561,06	2182425,37
№ 3				
Кадастровый квартал:			56:19:1506002	
Кадастровые номера земельных участков, из которых образуются земельные участки			56:19:1506002:166	
Условные номера образуемых земельных участков			56:19:1506002:166:ЗУ1	
Площадь образуемых земельных участков			162	
Правообладатель. Вид права:			Собственность, Гусев Александр Петрович	
Вид разрешенного использования образуемых земельных участков,			для сельскохозяйственного производства	
Способы образования земельных участков			Раздел ЗУ в соответствии со ст.11.4 ЗК РФ	
Назначение (сооружение):			размещение КТП	
Номера характерных точек образуемых земельных участков	Дирекционный	Расстояние,	Перечень координат характерных точек образуемых земельных участков;	
(сквозной)	угол	м	X	Y
23	339°31'57"	1,52	465588,81	2182484,98
34	72°55'20"	5,07	465588,28	2182486,40
35	343°0'55"	2,5	465593,13	2182487,89
36	252°59'40"	5,2	465592,40	2182490,28
37	340°11'36"	2,77	465587,43	2182488,76
38	328°27'55"	0,52	465586,49	2182491,37
39	248°2'10"	15,05	465586,22	2182491,81
40	222°39'46"	4,16	465572,26	2182486,18
28	130°2'8"	6,7	465569,44	2182483,12
27	158°56'44"	2,42	465574,57	2182478,81
26	67°58'17"	8,43	465575,44	2182476,55
25	338°16'28"	2,81	465583,25	2182479,71
24	68°2'57"	7,12	465582,21	2182482,32
23	339°31'57"	1,52	465588,81	2182484,98
№ 4				
Кадастровый квартал:			56:19:1506002	
Кадастровые номера земельных участков, из которых образуются земельные участки			56:19:1506002:166	
Условные номера образуемых земельных участков			56:19:1506002:166/ЗУ1	
Площадь образуемых земельных участков			229	
Правообладатель. Вид права:			Собственность, Гусев Александр Петрович	
Вид разрешенного использования образуемых земельных участков,			для сельскохозяйственного производства	
Способы образования земельных участков			Раздел ЗУ в соответствии со ст.11.4 ЗК РФ	
Назначение (сооружение):			трасса ВЛ 6кВ	
Номера характерных точек образуемых земельных участков	Дирекционный	Расстояние,	Перечень координат характерных точек образуемых земельных участков;	
(сквозной)	угол	м	X	Y
21	71°27'56"	18,21	465603,73	2182488,72
41	341°28'28"	7,99	465621,00	2182494,51
42	251°27'47"	33,72	465618,46	2182502,09
38	160°11'36"	2,77	465586,49	2182491,37
37	72°59'40"	5,2	465587,43	2182488,76

Раздел 2 «Проект межевания территории. Текстовая часть»

36	163°0'55"	2,5	465592,40	2182490,28
35	252°55'20"	5,07	465593,13	2182487,89
34	159°31'57"	1,52	465588,28	2182486,40
23	66°58'25"	14,85	465588,81	2182484,98
22	148°52'25"	2,42	465602,48	2182490,79
21	71°27'56"	18,21	465603,73	2182488,72
№ 5				
Кадастровый квартал:			56:19:1506002	
Кадастровые номера земельных участков, из которых образуются земельные участки			56:19:1506002:168	
Условные номера образуемых земельных участков			56:19:1506002:166/чзу4	
Площадь образуемых земельных участков			638	
Правообладатель. Вид права:			Собственность, АО "Оренбургнефть"	
Вид разрешенного использования образуемых земельных участков,			для сельскохозяйственного производства	
Способы образования земельных участков			Раздел ЗУ в соответствии со ст.11.4 ЗК РФ	
Назначение (сооружение):			площадка под обустройство скважины 3606	
Номера характерных точек образуемых земельных участков	Дирекционный	Расстояние,	Перечень координат характерных точек образуемых земельных участков;	
(сквозной)	угол	м	X	Y
43	40°32'27"	10,28	465532,58	2182356,77
1	310°53'58"	60,02	465539,26	2182364,58
6	220°32'0"	10,99	465493,89	2182403,88
44	130°13'20"	60,02	465486,75	2182395,53
43	40°32'27"	10,28	465532,58	2182356,77
№ 6				
Кадастровый квартал:			56:19:1506002	
Кадастровые номера земельных участков, из которых образуются земельные участки			56:19:1506002:132	
Условные номера образуемых земельных участков			56:19:1506002:132:ЗУ2	
Площадь образуемых земельных участков			1	
Правообладатель. Вид права:			Собственность, АО "Оренбургнефть"	
Вид разрешенного использования образуемых земельных участков,			Для сельскохозяйственного производства	
Способы образования земельных участков			Раздел ЗУ в соответствии со ст.11.4 ЗК РФ	
Назначение (сооружение):			КИП	
Номера характерных точек образуемых земельных участков	Дирекционный	Расстояние,	Перечень координат характерных точек образуемых земельных участков;	
(сквозной)	угол	м	X	Y
45	0°0'0"	1	466612,01	2183046,19
46	270°0'0"	1	466612,01	2183047,19
47	180°0'0"	1	466611,01	2183047,19
48	90°0'0"	1	466611,01	2183046,19
45	0°0'0"	1	466612,01	2183046,19
№ 7				
Кадастровый квартал:			56:19:1506002	
Кадастровые номера земельных участков, из которых образуются земельные участки			56:19:1506002:132	
Условные номера образуемых земельных участков			56:19:1506002:132:ЗУ1	
Площадь образуемых земельных участков			2	
Правообладатель. Вид права:			Собственность, АО "Оренбургнефть"	
Вид разрешенного использования образуемых земельных участков,			Для сельскохозяйственного производства	
Способы образования земельных участков			Раздел ЗУ в соответствии со ст.11.4 ЗК РФ	
Назначение (сооружение):			КИП+опознавательный знак	
Номера характерных точек образуемых земельных участков	Дирекционный	Расстояние,	Перечень координат характерных точек образуемых земельных участков;	
(сквозной)	угол	м	X	Y
49	0°0'0"	2	466684,78	2183035,28
50	270°0'0"	1	466684,78	2183037,28
51	180°0'0"	2	466683,78	2183037,28
52	90°0'0"	1	466683,78	2183035,28
49	0°0'0"	2	466684,78	2183035,28
№ 8				
Кадастровый квартал:			56:19:1506002	
Кадастровые номера земельных участков, из которых образуются земельные участки			56:19:1506002:149	
Условные номера образуемых земельных участков			56:19:1506002:149/чзу1	
Площадь образуемых земельных участков			133	
Правообладатель. Вид права:			Собственность, АО "Оренбургнефть"	
Вид разрешенного использования образуемых земельных участков,			для строительства скважин № 3608, № 3609, № 3611, № 3683, № 218, автоматизированной групповой замерной установки (АГЗУ-2) и подъездного пути Загорского месторождения нефти	
Способы образования земельных участков			Раздел ЗУ в соответствии со ст.11.4 ЗК РФ	
Назначение (сооружение):			трасса выкидного трубопровода от скважины 3606 до АГЗУ-1	
Номера характерных точек образуемых	Дирекционный	Расстояние,	Перечень координат характерных точек образуемых земельных участков;	

земельных участков				
(сквозной)	угол	м	X	Y
53	138°47'41"	5,56	467395,03	2182207,96
54	50°40'7"	23,98	467398,69	2182203,78
55	319°13'52"	5,56	467417,24	2182218,98
56	230°39'31"	24,02	467413,61	2182223,19
53	138°47'41"	5,56	467395,03	2182207,96
№ 9				
Кадастровый квартал:			56:19:1506002	
Кадастровые номера земельных участков, из которых образуются земельные участки			56:19:1506002:147	
Условные номера образуемых земельных участков			56:19:1506002:147:ЗУ4	
Площадь образуемых земельных участков			1	
Правообладатель. Вид права:			Собственность, Гусев Александр Петрович	
Вид разрешенного использования образуемых земельных участков,			Для сельскохозяйственного производства	
Способы образования земельных участков			Раздел ЗУ в соответствии со ст.11.4 ЗК РФ	
Назначение (сооружение):			КИП	
Номера характерных точек образуемых земельных участков	Дирекционный	Расстояние,	Перечень координат характерных точек образуемых земельных участков;	
(сквозной)	угол	м	X	Y
57	0°0'0"	1	467698,86	2181875,45
58	270°0'0"	1	467698,86	2181876,45
59	180°0'0"	1	467697,86	2181876,45
60	90°0'0"	1	467697,86	2181875,45
57	0°0'0"	1	467698,86	2181875,45
№ 10				
Кадастровый квартал:			56:19:1506002	
Кадастровые номера земельных участков, из которых образуются земельные участки			56:19:1506002:147	
Условные номера образуемых земельных участков			56:19:1506002:147:ЗУ1	
Площадь образуемых земельных участков			2	
Правообладатель. Вид права:			Собственность, Гусев Александр Петрович	
Вид разрешенного использования образуемых земельных участков,			Для сельскохозяйственного производства	
Способы образования земельных участков			Раздел ЗУ в соответствии со ст.11.4 ЗК РФ	
Назначение (сооружение):			КИП+опознавательный знак	
Номера характерных точек образуемых земельных участков	Дирекционный	Расстояние,	Перечень координат характерных точек образуемых земельных участков;	
(сквозной)	угол	м	X	Y
61	0°0'0"	2	468327,09	2181794,48
62	270°0'0"	1	468327,09	2181796,48
63	180°0'0"	2	468326,09	2181796,48
64	90°0'0"	1	468326,09	2181794,48
61	0°0'0"	2	468327,09	2181794,48
№ 11				
Кадастровый квартал:			56:19:1506002	
Кадастровые номера земельных участков, из которых образуются земельные участки			56:19:1506002:147	
Условные номера образуемых земельных участков			56:19:1506002:147:ЗУ2	
Площадь образуемых земельных участков			377	
Правообладатель. Вид права:			Собственность, Гусев Александр Петрович	
Вид разрешенного использования образуемых земельных участков,			Для сельскохозяйственного производства	
Способы образования земельных участков			Раздел ЗУ в соответствии со ст.11.4 ЗК РФ	
Назначение (сооружение):			площадка узла приема ОУ	
Номера характерных точек образуемых земельных участков	Дирекционный	Расстояние,	Перечень координат характерных точек образуемых земельных участков;	
(сквозной)	угол	м	X	Y
65	45°8'47"	19,37	468365,11	2181838,69
66	45°0'0"	2,6	468378,84	2181852,35
67	135°0'0"	1,15	468380,68	2181854,19
68	41°37'40"	16,23	468381,49	2181853,38
69	314°59'60"	2,9	468392,27	2181865,51
70	345°0'13"	7,38	468390,22	2181867,56
71	225°31'7"	23,43	468388,31	2181874,69
72	225°25'6"	18,41	468371,59	2181858,27
73	135°7'46"	9,4	468358,48	2181845,35
65	45°8'47"	19,37	468365,11	2181838,69
№ 12				
Кадастровый квартал:			56:19:1506002	
Кадастровые номера земельных участков, из которых образуются земельные участки			56:19:1506002:147	
Условные номера образуемых земельных участков			56:19:1506002:147:ЗУ1	
Площадь образуемых земельных участков			245	
Правообладатель. Вид права:			Собственность, Гусев Александр Петрович	
Вид разрешенного использования образуемых земельных			Для сельскохозяйственного производства	

участков,				
Способы образования земельных участков			Раздел ЗУ в соответствии со ст.11.4 ЗК РФ	
Назначение (сооружение):			площадка под обустройство узла приема ОУ	
Номера характерных точек образуемых земельных участков	Дирекционный	Расстояние,	Перечень координат характерных точек образуемых земельных участков;	
(сквозной)	угол	м	X	Y
72	45°31'7"	23,43	468371,59	2181858,27
71	318°1'40"	11,38	468388,31	2181874,69
74	219°54'30"	25,02	468380,70	2181883,15
75	129°20'52"	8,97	468364,65	2181863,96
72	45°31'7"	23,43	468371,59	2181858,27
№ 13				
Кадастровый квартал:			56:19:1506002	
Кадастровые номера земельных участков, из которых образуются земельные участки			56:19:1506002	
Условные номера образуемых земельных участков			56:19:1506002:ЗУ4	
Площадь образуемых земельных участков			84	
Правообладатель. Вид права:			Земли неразграниченной государственной собственности	
Вид разрешенного использования образуемых земельных участков,			Для сельскохозяйственного производства	
Способы образования земельных участков			Образование ЗУ из земель, находящихся в гос.собственности или Муниципальной собственности	
Назначение (сооружение):			площадка узла приема ОУ	
Номера характерных точек образуемых земельных участков	Дирекционный	Расстояние,	Перечень координат характерных точек образуемых земельных участков;	
(сквозной)	угол	м	X	Y
68	135°5'9"	4,72	468381,49	2181853,38
76	45°6'0"	16,19	468384,82	2181850,04
77	315°8'32"	5,7	468396,29	2181861,47
69	221°37'40"	16,23	468392,27	2181865,51
68	135°5'9"	4,72	468381,49	2181853,38
№ 14				
Кадастровый квартал:			56:19:1506002	
Кадастровые номера земельных участков, из которых образуются земельные участки			56:19:1506002	
Условные номера образуемых земельных участков			56:19:1506002:ЗУ1	
Площадь образуемых земельных участков			1	
Правообладатель. Вид права:			Земли неразграниченной государственной собственности	
Вид разрешенного использования образуемых земельных участков,			Для сельскохозяйственного производства	
Способы образования земельных участков			Образование ЗУ из земель, находящихся в гос.собственности или Муниципальной собственности	
Назначение (сооружение):			опознавательный знак	
Номера характерных точек образуемых земельных участков	Дирекционный	Расстояние,	Перечень координат характерных точек образуемых земельных участков;	
(сквозной)	угол	м	X	Y
78	0°0'0"	1	468058,95	2181490,36
79	270°0'0"	1	468058,95	2181491,36
80	180°0'0"	1	468057,95	2181491,36
81	90°0'0"	1	468057,95	2181490,36
78	0°0'0"	1	468058,95	2181490,36
№ 15				
Кадастровый квартал:			56:19:1506002	
Кадастровые номера земельных участков, из которых образуются земельные участки			56:19:1506002	
Условные номера образуемых земельных участков			56:19:1506002:ЗУ2	
Площадь образуемых земельных участков			2	
Правообладатель. Вид права:			Земли неразграниченной государственной собственности	
Вид разрешенного использования образуемых земельных участков,			Для сельскохозяйственного производства	
Способы образования земельных участков			Образование ЗУ из земель, находящихся в гос.собственности или Муниципальной собственности	
Назначение (сооружение):			КИП+опознавательный знак	
Номера характерных точек образуемых земельных участков	Дирекционный	Расстояние,	Перечень координат характерных точек образуемых земельных участков;	
(сквозной)	угол	м	X	Y
82	0°0'0"	2	468044,01	2181476,45
83	270°0'0"	1	468044,01	2181478,45
84	180°0'0"	2	468043,01	2181478,45
85	90°0'0"	1	468043,01	2181476,45
82	0°0'0"	2	468044,01	2181476,45
№ 16				
Кадастровый квартал:			56:19:1506002	
Кадастровые номера земельных участков, из которых образуются земельные участки			56:19:1506002:147	
Условные номера образуемых земельных участков			56:19:1506002:147/чзу2	

Площадь образуемых земельных участков			28811	
Правообладатель. Вид права:			Собственность, Гусев Александр Петрович	
Вид разрешенного использования образуемых земельных участков,			Для сельскохозяйственного производства	
Способы образования земельных участков			Раздел ЗУ в соответствии со ст.11.4 ЗК РФ	
Назначение (сооружение):			трасса выкидного трубопровода от скважины 3606 до АГЗУ-1	
Номера характерных точек образуемых земельных участков	Дирекционный угол	Расстояние, м	Перечень координат характерных точек образуемых земельных участков;	
(сквозной)			X	Y
54	139°5'56"	344,17	467398,69	2182203,78
86	139°7'7"	626,25	467624,04	2181943,64
87	42°22'31"	396,69	468033,92	2181470,15
88	41°38'59"	118,21	468301,28	2181763,20
89	309°21'6"	1,29	468379,84	2181851,53
66	225°8'47"	19,37	468378,84	2181852,35
65	315°7'46"	9,4	468365,11	2181838,69
73	45°25'6"	18,41	468358,48	2181845,35
72	309°20'52"	8,97	468371,59	2181858,27
75	216°28'39"	68,9	468364,65	2181863,96
90	245°57'55"	12,87	468323,69	2181808,56
91	216°9'34"	56,78	468311,94	2181803,32
92	221°29'45"	344,87	468278,44	2181757,48
93	229°6'7"	7,12	468049,94	2181499,17
94	319°7'13"	614,8	468044,56	2181494,51
95	319°5'37"	343,53	467642,19	2181959,35
55	230°40'7"	23,98	467417,24	2182218,98
54	139°5'56"	344,17	467398,69	2182203,78
96	46°37'30"	1,99	467412,10	2182201,00
97	316°49'17"	2	467413,55	2182202,37
98	227°1'51"	2	467412,18	2182203,83
99	136°48'31"	2,02	467410,72	2182202,47
96	46°37'30"	1,99	467412,10	2182201,00
100	49°37'32"	2,19	468031,79	2181483,37
101	319°1'42"	2,01	468033,46	2181484,79
102	229°18'45"	2,16	468032,14	2181486,31
103	139°51'52"	2	468030,50	2181484,90
100	49°37'32"	2,19	468031,79	2181483,37
104	53°35'28"	1,99	467434,84	2182169,67
105	323°55'50"	2	467436,44	2182170,85
106	233°35'28"	1,99	467435,26	2182172,47
107	143°55'50"	2	467433,66	2182171,29
104	53°35'28"	1,99	467434,84	2182169,67
108	47°4'45"	2,14	468008,71	2181510,73
109	317°1'51"	2	468010,28	2181512,19
110	227°15'38"	2,15	468008,92	2181513,65
111	136°49'17"	2	468007,34	2181512,19
108	47°4'45"	2,14	468008,71	2181510,73
112	51°20'25"	1,98	467455,24	2182144,27
113	321°17'44"	2	467456,79	2182145,51
114	231°6'56"	1,99	467455,54	2182147,07
115	141°6'56"	1,99	467453,99	2182145,82
112	51°20'25"	1,98	467455,24	2182144,27
116	48°56'19"	2,16	467985,44	2181535,72
117	318°23'24"	2,03	467987,07	2181537,14
118	227°48'56"	2,16	467985,72	2181538,66
119	138°27'43"	1,99	467984,12	2181537,21
116	48°56'19"	2,16	467985,44	2181535,72
120	48°14'50"	2	467476,93	2182120,38
121	317°50'32"	2	467478,42	2182121,71
122	228°14'50"	2	467477,08	2182123,19
123	137°50'32"	2	467475,59	2182121,86
120	48°14'50"	2	467476,93	2182120,38
124	49°51'24"	2,17	467960,83	2181563,78
125	319°3'24"	2	467962,49	2181565,18
126	229°55'14"	2,14	467961,18	2181566,69
127	139°51'52"	2	467959,54	2181565,31
124	49°51'24"	2,17	467960,83	2181563,78
128	138°14'50"	2	467499,49	2182095,14
129	48°26'16"	2	467500,82	2182093,65
130	318°14'50"	2	467502,32	2182094,98

Раздел 2 «Проект межевания территории. Текстовая часть»

131	228°26'16"	2	467500,99	2182096,47
128	138°14'50"	2	467499,49	2182095,14
132	47°37'48"	2	467937,75	2181591,13
133	317°25'10"	2,01	467939,23	2181592,48
134	227°26'12"	2	467937,87	2181593,96
135	137°37'48"	2	467936,40	2181592,61
132	47°37'48"	2	467937,75	2181591,13
136	50°2'54"	2,01	467523,12	2182066,84
137	320°29'18"	2	467524,66	2182068,13
138	230°2'54"	2,01	467523,39	2182069,67
139	140°29'18"	2	467521,85	2182068,38
136	50°2'54"	2,01	467523,12	2182066,84
140	47°38'56"	1,99	467915,72	2181615,19
141	318°14'50"	2	467917,19	2181616,53
142	227°50'32"	2	467915,86	2181618,02
143	138°2'3"	2	467914,38	2181616,68
140	47°38'56"	1,99	467915,72	2181615,19
144	49°3'24"	2	467545,44	2182041,02
145	319°3'24"	2	467546,95	2182042,33
146	229°3'24"	2	467545,64	2182043,84
147	139°3'24"	2	467544,13	2182042,53
144	49°3'24"	2	467545,44	2182041,02
148	48°14'50"	2	467893,49	2181639,65
149	317°50'32"	2	467894,98	2181640,98
150	228°14'50"	2	467893,64	2181642,46
151	137°50'32"	2	467892,15	2181641,13
148	48°14'50"	2	467893,49	2181639,65
152	48°3'20"	1,99	467569,78	2182014,14
153	317°50'32"	2	467571,26	2182015,47
154	228°2'3"	2	467569,92	2182016,95
155	137°26'12"	2	467568,43	2182015,61
152	48°3'20"	1,99	467569,78	2182014,14
156	50°40'13"	2	467867,86	2181667,85
157	320°29'18"	2	467869,41	2181669,12
158	231°6'56"	1,99	467868,14	2181670,66
159	140°51'3"	2,01	467866,59	2181669,41
156	50°40'13"	2	467867,86	2181667,85
160	48°52'6"	1,99	467592,09	2181988,52
161	318°39'8"	2	467593,59	2181989,83
162	228°52'6"	1,99	467592,27	2181991,33
163	138°39'8"	2	467590,77	2181990,02
160	48°52'6"	1,99	467592,09	2181988,52
164	46°48'31"	2,02	467845,17	2181695,81
165	316°50'4"	1,99	467846,64	2181697,19
166	227°13'33"	2	467845,28	2181698,64
167	137°13'33"	2	467843,81	2181697,28
164	46°48'31"	2,02	467845,17	2181695,81
168	50°16'4"	2	467615,38	2181960,37
169	320°16'4"	2	467616,92	2181961,65
170	230°2'54"	2,01	467615,64	2181963,19
171	140°5'3"	1,99	467614,10	2181961,90
168	50°16'4"	2	467615,38	2181960,37
172	48°27'43"	1,99	467822,53	2181720,05
173	318°40'42"	1,98	467824,02	2181721,37
174	228°52'6"	1,99	467822,71	2181722,86
175	138°39'8"	2	467821,21	2181721,55
172	48°27'43"	1,99	467822,53	2181720,05
176	0°0'0"	1	467633,33	2181950,83
177	270°0'0"	1	467633,33	2181951,83
178	180°0'0"	1	467632,33	2181951,83
179	90°0'0"	1	467632,33	2181950,83
176	0°0'0"	1	467633,33	2181950,83
180	52°16'30"	2,01	467797,66	2181748,31
181	322°19'35"	2	467799,25	2181749,54
182	232°16'30"	2,01	467798,03	2181751,12
183	142°19'35"	2	467796,44	2181749,89
180	52°16'30"	2,01	467797,66	2181748,31

Раздел 2 «Проект межевания территории. Текстовая часть»

184	48°39'8"	2	467637,29	2181935,31
185	318°50'27"	2,01	467638,79	2181936,63
186	228°39'8"	2	467637,47	2181938,14
187	138°50'27"	2,01	467635,97	2181936,82
184	48°39'8"	2	467637,29	2181935,31
188	0°0'0"	1	468288,18	2181749,75
189	270°0'0"	1	468288,18	2181750,75
190	180°0'0"	1	468287,18	2181750,75
191	90°0'0"	1	468287,18	2181749,75
188	0°0'0"	1	468288,18	2181749,75
192	49°14'38"	2,01	467662,28	2181906,08
193	319°27'39"	2	467663,80	2181907,39
194	229°27'39"	2	467662,50	2181908,91
195	139°38'47"	2,01	467660,98	2181907,61
192	49°14'38"	2,01	467662,28	2181906,08
196	49°16'26"	1,99	467776,78	2181775,38
197	319°3'24"	2	467778,29	2181776,68
198	229°3'24"	2	467776,98	2181778,19
199	138°52'6"	1,99	467775,47	2181776,88
196	49°16'26"	1,99	467776,78	2181775,38
200	46°49'17"	2	467685,15	2181881,88
201	316°49'17"	2	467686,61	2181883,25
202	226°49'17"	2	467685,24	2181884,71
203	136°49'17"	2	467683,78	2181883,34
200	46°49'17"	2	467685,15	2181881,88
204	0°0'0"	1	468320,20	2181793,43
205	270°0'0"	1	468320,20	2181794,43
206	180°0'0"	1	468319,20	2181794,43
207	90°0'0"	1	468319,20	2181793,43
204	0°0'0"	1	468320,20	2181793,43
57	0°0'0"	1	467698,86	2181875,45
58	270°0'0"	1	467698,86	2181876,45
59	180°0'0"	1	467697,86	2181876,45
60	90°0'0"	1	467697,86	2181875,45
57	0°0'0"	1	467698,86	2181875,45
61	0°0'0"	2	468327,09	2181794,48
62	270°0'0"	1	468327,09	2181796,48
63	180°0'0"	2	468326,09	2181796,48
64	90°0'0"	1	468326,09	2181794,48
61	0°0'0"	2	468327,09	2181794,48
208	48°27'43"	1,99	467709,03	2181854,96
209	318°27'43"	1,99	467710,52	2181856,28
210	228°27'43"	1,99	467709,20	2181857,77
211	138°27'43"	1,99	467707,71	2181856,45
208	48°27'43"	1,99	467709,03	2181854,96
212	0°0'0"	1	468331,84	2181798,43
213	270°0'0"	1	468331,84	2181799,43
214	180°0'0"	1	468330,84	2181799,43
215	90°0'0"	1	468330,84	2181798,43
212	0°0'0"	1	468331,84	2181798,43
216	49°40'45"	1,99	467731,11	2181828,94
217	319°27'39"	2	467732,63	2181830,23
218	229°40'45"	1,99	467731,33	2181831,75
219	139°27'39"	2	467729,81	2181830,46
216	49°40'45"	1,99	467731,11	2181828,94
220	49°51'52"	2	467754,26	2181801,18
221	320°5'3"	1,99	467755,79	2181802,47
222	230°5'3"	1,99	467754,51	2181804,00
223	140°16'4"	2	467752,98	2181802,72
220	49°51'52"	2	467754,26	2181801,18

№ 17

Кадастровый квартал:

56:19:1506002

Кадастровые номера земельных участков, из которых образуются земельные участки

56:19:1506002:148

Условные номера образуемых земельных участков

56:19:1506002:148/чзу1

Площадь образуемых земельных участков

1326

Правообладатель. Вид права:

Собственность, Гусев Александр Петрович

Вид разрешенного использования образуемых земельных

для сельскохозяйственного производства

участков, Способы образования земельных участков			Раздел 3У в соответствии со ст.11.4 ЗК РФ	
Назначение (сооружение):			трасса выкидного трубопровода от скважины 3606 до АГЗУ-1	
Номера характерных точек образуемых земельных участков	Дирекционный	Расстояние,	Перечень координат характерных точек образуемых земельных участков;	
(сквозной)	угол	м	X	Y
224	139°6'1"	52,71	467360,52	2182247,80
53	50°39'31"	24,02	467395,03	2182207,96
56	319°5'1"	58,39	467413,61	2182223,19
225	217°16'35"	24,52	467375,37	2182267,31
224	139°6'1"	52,71	467360,52	2182247,80
226	47°10'9"	1,87	467366,81	2182250,27
227	317°25'10"	2,01	467368,18	2182251,54
228	227°10'9"	1,87	467366,82	2182253,02
229	137°25'10"	2,01	467365,45	2182251,75
226	47°10'9"	1,87	467366,81	2182250,27
230	138°40'42"	1,98	467389,16	2182225,44
231	48°50'39"	1,79	467390,47	2182223,95
232	318°39'8"	2	467391,82	2182225,13
233	228°23'35"	1,79	467390,50	2182226,63
230	138°40'42"	1,98	467389,16	2182225,44
№ 18			56:19:1506002	
Кадастровый квартал:			56:19:1506002:166	
Кадастровые номера земельных участков, из которых образуются земельные участки			56:19:1506002:166:3У2	
Условные номера образуемых земельных участков			10	
Площадь образуемых земельных участков			Собственность, Гусев Александр Петрович	
Правообладатель. Вид права:			для сельскохозяйственного производства	
Вид разрешенного использования образуемых земельных участков,			Раздел 3У в соответствии со ст.11.4 ЗК РФ	
Способы образования земельных участков			КИП	
Номера характерных точек образуемых земельных участков	Дирекционный	Расстояние,	Перечень координат характерных точек образуемых земельных участков;	
(сквозной)	угол	м	X	Y
234	180°0'0"	1	467351,16	2182278,08
235	270°0'0"	1	467351,16	2182277,08
236	0°0'0"	1	467350,16	2182277,08
237	90°0'0"	1	467350,16	2182278,08
234	180°0'0"	1	467351,16	2182278,08
238	180°0'0"	1	467316,21	2182346,41
239	270°0'0"	1	467316,21	2182345,41
240	0°0'0"	1	467315,21	2182345,41
241	90°0'0"	1	467315,21	2182346,41
238	180°0'0"	1	467316,21	2182346,41
242	180°0'0"	1	467287,41	2182376,65
243	270°0'0"	1	467287,41	2182375,65
244	0°0'0"	1	467286,41	2182375,65
245	90°0'0"	1	467286,41	2182376,65
242	180°0'0"	1	467287,41	2182376,65
246	180°0'0"	1	465570,20	2182425,31
247	270°0'0"	1	465570,20	2182424,31
248	0°0'0"	1	465569,20	2182424,31
249	90°0'0"	1	465569,20	2182425,31
246	180°0'0"	1	465570,20	2182425,31
250	180°0'0"	1	465930,02	2182706,64
251	270°0'0"	1	465930,02	2182705,64
252	0°0'0"	1	465929,02	2182705,64
253	90°0'0"	1	465929,02	2182706,64
250	180°0'0"	1	465930,02	2182706,64
254	180°0'0"	1	466959,46	2182758,76
255	270°0'0"	1	466959,46	2182757,76
256	0°0'0"	1	466958,46	2182757,76
257	90°0'0"	1	466958,46	2182758,76
254	180°0'0"	1	466959,46	2182758,76
258	180°0'0"	1	466334,76	2183000,12
259	270°0'0"	1	466334,76	2182999,12
260	0°0'0"	1	466333,76	2182999,12
261	90°0'0"	1	466333,76	2183000,12
258	180°0'0"	1	466334,76	2183000,12

262	180°0'0"	1	466659,87	2183012,79
263	270°0'0"	1	466659,87	2183011,79
264	0°0'0"	1	466658,87	2183011,79
265	90°0'0"	1	466658,87	2183012,79
262	180°0'0"	1	466659,87	2183012,79
266	180°0'0"	1	466664,38	2183017,20
267	270°0'0"	1	466664,38	2183016,20
268	0°0'0"	1	466663,38	2183016,20
269	90°0'0"	1	466663,38	2183017,20
266	180°0'0"	1	466664,38	2183017,20
270	180°0'0"	1	466604,61	2183054,69
271	270°0'0"	1	466604,61	2183053,69
272	0°0'0"	1	466603,61	2183053,69
273	90°0'0"	1	466603,61	2183054,69
270	180°0'0"	1	466604,61	2183054,69
№ 19				
Кадастровый квартал:			56:19:1506002	
Кадастровые номера земельных участков, из которых образуются земельные участки			56:19:1506002:166	
Условные номера образуемых земельных участков			56:19:1506002:166:3У3	
Площадь образуемых земельных участков			8	
Правообладатель. Вид права:			Собственность, Гусев Александр Петрович	
Вид разрешенного использования образуемых земельных участков,			для сельскохозяйственного производства	
Способы образования земельных участков			Раздел ЗУ в соответствии со ст.11.4 ЗК РФ	
Назначение (сооружение):			КИП+опознавательный знак	
Номера характерных точек образуемых земельных участков	Дирекционный	Расстояние,	Перечень координат характерных точек образуемых земельных участков;	
(сквозной)	угол	м	X	Y
274	180°0'0"	2	467330,73	2182328,22
275	270°0'0"	1	467330,73	2182326,22
276	0°0'0"	2	467329,73	2182326,22
277	90°0'0"	1	467329,73	2182328,22
274	180°0'0"	2	467330,73	2182328,22
278	180°0'0"	1,99	467324,84	2182339,08
279	270°0'0"	1	467324,84	2182337,09
280	0°0'0"	1,99	467323,84	2182337,09
281	90°0'0"	1	467323,84	2182339,08
278	180°0'0"	1,99	467324,84	2182339,08
282	179°42'54"	2,01	466620,71	2183038,17
283	270°0'0"	1	466620,72	2183036,16
284	359°42'54"	2,01	466619,72	2183036,16
285	90°0'0"	1	466619,71	2183038,17
282	179°42'54"	2,01	466620,71	2183038,17
286	180°0'0"	1,99	466690,11	2183042,04
287	270°0'0"	1	466690,11	2183040,05
288	0°0'0"	1,99	466689,11	2183040,05
289	90°0'0"	1	466689,11	2183042,04
286	180°0'0"	1,99	466690,11	2183042,04
№ 20				
Кадастровый квартал:			56:19:1506002	
Кадастровые номера земельных участков, из которых образуются земельные участки			56:19:1506002:166	
Условные номера образуемых земельных участков			56:19:1506002:166:3У4	
Площадь образуемых земельных участков			16	
Правообладатель. Вид права:			Собственность, Гусев Александр Петрович	
Вид разрешенного использования образуемых земельных участков,			для сельскохозяйственного производства	
Способы образования земельных участков			Раздел ЗУ в соответствии со ст.11.4 ЗК РФ	
Назначение (сооружение):			опознавательный знак	
Номера характерных точек образуемых земельных участков	Дирекционный	Расстояние,	Перечень координат характерных точек образуемых земельных участков;	
(сквозной)	угол	м	X	Y
290	180°0'0"	1	467341,04	2182290,20
291	270°0'0"	1	467341,04	2182289,20
292	0°0'0"	1	467340,04	2182289,20
293	90°0'0"	1	467340,04	2182290,20
290	180°0'0"	1	467341,04	2182290,20
294	180°0'0"	1	467327,32	2182309,10
295	270°0'0"	1	467327,32	2182308,10
296	0°0'0"	1	467326,32	2182308,10

Раздел 2 «Проект межевания территории. Текстовая часть»

297	90°0'0"	1	467326,32	2182309,10
294	180°0'0"	1	467327,32	2182309,10
298	180°0'0"	1	467331,51	2182333,33
299	270°0'0"	1	467331,51	2182332,33
300	0°0'0"	1	467330,51	2182332,33
301	90°0'0"	1	467330,51	2182333,33
298	180°0'0"	1	467331,51	2182333,33
302	180°0'0"	1	467307,15	2182354,99
303	270°0'0"	1	467307,15	2182353,99
304	0°0'0"	1	467306,15	2182353,99
305	90°0'0"	1	467306,15	2182354,99
302	180°0'0"	1	467307,15	2182354,99
306	180°0'0"	1	465602,89	2182457,88
307	270°0'0"	1	465602,89	2182456,88
308	0°0'0"	1	465601,89	2182456,88
309	90°0'0"	1	465601,89	2182457,88
306	180°0'0"	1	465602,89	2182457,88
310	180°0'0"	1	465708,98	2182541,95
311	270°0'0"	1	465708,98	2182540,95
312	0°0'0"	1	465707,98	2182540,95
313	90°0'0"	1	465707,98	2182541,95
310	180°0'0"	1	465708,98	2182541,95
314	180°0'0"	1	465998,21	2182757,89
315	270°0'0"	1	465998,21	2182756,89
316	0°0'0"	1	465997,21	2182756,89
317	90°0'0"	1	465997,21	2182757,89
314	180°0'0"	1	465998,21	2182757,89
318	180°0'0"	1	466945,51	2182775,30
319	270°0'0"	1	466945,51	2182774,30
320	0°0'0"	1	466944,51	2182774,30
321	90°0'0"	1	466944,51	2182775,30
318	180°0'0"	1	466945,51	2182775,30
322	180°0'0"	1	466896,48	2182825,60
323	270°0'0"	1	466896,48	2182824,60
324	0°0'0"	1	466895,48	2182824,60
325	90°0'0"	1	466895,48	2182825,60
322	180°0'0"	1	466896,48	2182825,60
326	180°0'0"	1	466257,65	2182943,36
327	270°0'0"	1	466257,65	2182942,36
328	0°0'0"	1	466256,65	2182942,36
329	90°0'0"	1	466256,65	2182943,36
326	180°0'0"	1	466257,65	2182943,36
330	180°0'0"	1	466652,29	2183005,59
331	270°0'0"	1	466652,29	2183004,59
332	0°0'0"	1	466651,29	2183004,59
333	90°0'0"	1	466651,29	2183005,59
330	180°0'0"	1	466652,29	2183005,59
334	180°0'0"	1	466707,30	2183031,36
335	270°0'0"	1	466707,30	2183030,36
336	0°0'0"	1	466706,30	2183030,36
337	90°0'0"	1	466706,30	2183031,36
334	180°0'0"	1	466707,30	2183031,36
338	180°0'0"	1	466693,98	2183045,12
339	270°0'0"	1	466693,98	2183044,12
340	0°0'0"	1	466692,98	2183044,12
341	90°0'0"	1	466692,98	2183045,12
338	180°0'0"	1	466693,98	2183045,12
342	180°0'0"	1	466588,53	2183070,79
343	270°0'0"	1	466588,53	2183069,79
344	0°0'0"	1	466587,53	2183069,79
345	90°0'0"	1	466587,53	2183070,79
342	180°0'0"	1	466588,53	2183070,79
346	180°0'0"	1	466556,28	2183097,16
347	270°0'0"	1	466556,28	2183096,16
348	0°0'0"	1	466555,28	2183096,16
349	90°0'0"	1	466555,28	2183097,16
346	180°0'0"	1	466556,28	2183097,16

Раздел 2 «Проект межевания территории. Текстовая часть»

350	180°0'0"	1	466481,03	2183108,52
351	270°0'0"	1	466481,03	2183107,52
352	0°0'0"	1	466480,03	2183107,52
353	90°0'0"	1	466480,03	2183108,52
350	180°0'0"	1	466481,03	2183108,52
№ 21				
Кадастровый квартал:			56:19:1506002	
Кадастровые номера земельных участков, из которых образуются земельные участки			56:19:1506002:147	
Условные номера образуемых земельных участков			56:19:1506002:147:ЗУ3	
Площадь образуемых земельных участков			4	
Правообладатель. Вид права:			Собственность, Гусев Александр Петрович	
Вид разрешенного использования образуемых земельных участков,			Для сельскохозяйственного производства	
Способы образования земельных участков			Раздел ЗУ в соответствии со ст.11.4 ЗК РФ	
Назначение (сооружение):			опознавательный знак	
Номера характерных точек образуемых земельных участков	Дирекционный	Расстояние,	Перечень координат характерных точек образуемых земельных участков;	
(сквозной)	угол	м	X	Y
189	180°0'0"	1	468288,18	2181750,75
188	270°0'0"	1	468288,18	2181749,75
191	0°0'0"	1	468287,18	2181749,75
190	90°0'0"	1	468287,18	2181750,75
189	180°0'0"	1	468288,18	2181750,75
205	180°0'0"	1	468320,20	2181794,43
204	270°0'0"	1	468320,20	2181793,43
207	0°0'0"	1	468319,20	2181793,43
206	90°0'0"	1	468319,20	2181794,43
205	180°0'0"	1	468320,20	2181794,43
213	180°0'0"	1	468331,84	2181799,43
212	270°0'0"	1	468331,84	2181798,43
215	0°0'0"	1	468330,84	2181798,43
214	90°0'0"	1	468330,84	2181799,43
213	180°0'0"	1	468331,84	2181799,43
177	180°0'0"	1	467633,33	2181951,83
176	270°0'0"	1	467633,33	2181950,83
179	0°0'0"	1	467632,33	2181950,83
178	90°0'0"	1	467632,33	2181951,83
177	180°0'0"	1	467633,33	2181951,83
№ 22				
Кадастровый квартал:			56:19:1506002	
Кадастровые номера земельных участков, из которых образуются земельные участки			56:19:1506002:166	
Условные номера образуемых земельных участков			56:19:1506002:166/чзу2	
Площадь образуемых земельных участков			8951	
Правообладатель. Вид права:			Собственность, Гусев Александр Петрович	
Вид разрешенного использования образуемых земельных участков,			для сельскохозяйственного производства	
Способы образования земельных участков			Раздел ЗУ в соответствии со ст.11.4 ЗК РФ	
Назначение (сооружение):			площадка под обустройство скважины 3606	
Номера характерных точек образуемых земельных участков	Дирекционный	Расстояние,	Перечень координат характерных точек образуемых земельных участков;	
(сквозной)	угол	м	X	Y
15	130°22'54"	21,78	465593,88	2182462,32
354	130°22'38"	41,06	465610,47	2182448,21
355	220°12'48"	119,99	465641,75	2182421,61
356	310°12'5"	41,5	465564,28	2182329,98
43	40°32'27"	10,28	465532,58	2182356,77
1	40°35'5"	60,35	465539,26	2182364,58
2	310°35'26"	22,99	465578,52	2182410,41
3	40°59'25"	7,99	465561,06	2182425,37
7	39°40'43"	6,94	465566,30	2182431,40
8	41°47'24"	8,21	465570,73	2182436,74
9	39°9'20"	7,22	465576,20	2182442,86
10	37°43'17"	4,58	465580,76	2182448,46
11	43°1'30"	1,85	465583,56	2182452,08
12	40°55'53"	3,39	465584,82	2182453,43
13	40°41'32"	2,73	465587,04	2182455,99
14	49°54'22"	6,61	465588,82	2182458,06
15	130°22'54"	21,78	465593,88	2182462,32
246	180°0'0"	1	465570,20	2182425,31
247	270°0'0"	1	465570,20	2182424,31
248	0°0'0"	1	465569,20	2182424,31

Раздел 2 «Проект межевания территории. Текстовая часть»

249	90°0'0"	1	465569,20	2182425,31
246	180°0'0"	1	465570,20	2182425,31
357	129°34'38"	25,07	465550,12	2182499,09
28	222°45'6"	12,26	465569,44	2182483,12
29	219°53'50"	10,41	465561,12	2182474,12
30	130°52'38"	12,39	465554,44	2182466,13
31	221°37'7"	12,71	465563,81	2182458,02
32	204°31'27"	5,9	465555,37	2182448,52
33	220°51'30"	8,22	465552,92	2182443,15
4	310°34'32"	19,25	465547,54	2182436,93
5	220°34'46"	60	465532,92	2182449,45
6	220°32'0"	10,99	465493,89	2182403,88
44	310°11'27"	18,47	465486,75	2182395,53
358	40°12'50"	120	465472,64	2182407,45
357	129°34'38"	25,07	465550,12	2182499,09
№ 23				
Кадастровый квартал:			56:19:1506002	
Кадастровые номера земельных участков, из которых образуются земельные участки			56:19:1506002	
Условные номера образуемых земельных участков			56:19:1506002:ЗУ3	
Площадь образуемых земельных участков			4757	
Правообладатель. Вид права:			Земли неразграниченной государственной собственности	
Вид разрешенного использования образуемых земельных участков,			Для сельскохозяйственного производства	
Способы образования земельных участков			Образование ЗУ из земель, находящихся в гос. собственности или Муниципальной собственности	
Назначение (сооружение):			трасса выкидного трубопровода от скважины 3606 до АГЗУ-1	
Номера характерных точек образуемых земельных участков	Дирекционный угол	Расстояние, м	Перечень координат характерных точек образуемых земельных участков;	
(сквозной)			X	Y
89	129°18'13"	8,48	468379,84	2181851,53
359	221°56'47"	24,03	468386,40	2181846,16
360	309°18'43"	1,78	468370,34	2181828,29
361	216°26'25"	18,67	468368,96	2181829,42
362	221°56'56"	37,86	468357,87	2181814,40
363	245°54'37"	5,49	468332,56	2181786,24
364	216°12'5"	22,28	468327,55	2181784,00
365	221°56'10"	408,93	468314,39	2181766,02
366	319°14'26"	11	468041,10	2181461,82
87	42°22'31"	396,69	468033,92	2181470,15
88	41°38'59"	118,21	468301,28	2181763,20
89	129°18'13"	8,48	468379,84	2181851,53
83	180°0'0"	2	468044,01	2181478,45
82	270°0'0"	1	468044,01	2181476,45
85	0°0'0"	2	468043,01	2181476,45
84	90°0'0"	1	468043,01	2181478,45
83	180°0'0"	2	468044,01	2181478,45
79	180°0'0"	1	468058,95	2181491,36
78	270°0'0"	1	468058,95	2181490,36
81	0°0'0"	1	468057,95	2181490,36
80	90°0'0"	1	468057,95	2181491,36
79	180°0'0"	1	468058,95	2181491,36
367	139°3'38"	4,59	467372,36	2182270,78
225	217°16'35"	24,52	467375,37	2182267,31
224	319°6'40"	4,54	467360,52	2182247,80
368	37°8'44"	24,53	467357,55	2182251,23
367	139°3'38"	4,59	467372,36	2182270,78
№ 24				
Кадастровый квартал:			56:19:1506002	
Кадастровые номера земельных участков, из которых образуются земельные участки			56:19:1506002:166	
Условные номера образуемых земельных участков			56:19:1506002:166/чзу3	
Площадь образуемых земельных участков			57023	
Правообладатель. Вид права:			Собственность, Гусев Александр Петрович	
Вид разрешенного использования образуемых земельных участков,			для сельскохозяйственного производства	
Способы образования земельных участков			Раздел ЗУ в соответствии со ст.11.4 ЗК РФ	
Назначение (сооружение):			трасса выкидного трубопровода от скважины 3606 до АГЗУ-1	
Номера характерных точек образуемых земельных участков	Дирекционный угол	Расстояние, м	Перечень координат характерных точек образуемых земельных участков;	
(сквозной)			X	Y
369	135°57'46"	37,88	466625,80	2183049,14
370	46°6'36"	32,48	466652,13	2183021,91
371	138°26'30"	24,03	466675,54	2183044,43

Раздел 2 «Проект межевания территории. Текстовая часть»

372	226°7'5"	55,44	466691,48	2183026,45
373	315°57'34"	68	466651,52	2182988,02
374	60°24'15"	24,78	466604,25	2183036,90
369	135°57'46"	37,88	466625,80	2183049,14
330	180°0'0"	1	466652,29	2183005,59
331	270°0'0"	1	466652,29	2183004,59
332	0°0'0"	1	466651,29	2183004,59
333	90°0'0"	1	466651,29	2183005,59
330	180°0'0"	1	466652,29	2183005,59
262	180°0'0"	1	466659,87	2183012,79
263	270°0'0"	1	466659,87	2183011,79
264	0°0'0"	1	466658,87	2183011,79
265	90°0'0"	1	466658,87	2183012,79
262	180°0'0"	1	466659,87	2183012,79
266	180°0'0"	1	466664,38	2183017,20
267	270°0'0"	1	466664,38	2183016,20
268	0°0'0"	1	466663,38	2183016,20
269	90°0'0"	1	466663,38	2183017,20
266	180°0'0"	1	466664,38	2183017,20
282	179°42'54"	2,01	466620,71	2183038,17
283	270°0'0"	1	466620,72	2183036,16
284	359°42'54"	2,01	466619,72	2183036,16
285	90°0'0"	1	466619,71	2183038,17
282	179°42'54"	2,01	466620,71	2183038,17
375	135°58'27"	31,61	466693,60	2183061,80
376	137°24'12"	279,57	466715,57	2183039,07
377	135°45'46"	70,12	466904,79	2182833,27
378	139°22'4"	554,1	466953,71	2182783,03
379	130°2'41"	38,64	467314,54	2182362,52
380	189°58'19"	26,62	467344,12	2182337,66
381	144°56'9"	17,58	467339,51	2182311,44
382	139°6'26"	34,75	467349,61	2182297,05
367	217°8'44"	24,53	467372,36	2182270,78
368	319°5'56"	41,05	467357,55	2182251,23
383	324°56'39"	28,74	467330,67	2182282,26
384	9°57'4"	22,74	467314,16	2182305,79
385	310°2'39"	26,77	467318,09	2182328,19
386	319°22'2"	555,29	467297,60	2182345,41
387	315°46'2"	69,71	466935,99	2182766,82
388	317°26'14"	108,41	466887,36	2182816,77
389	318°25'55"	202,7	466814,03	2182896,62
390	46°6'2"	19,51	466679,54	2183048,27
375	135°58'27"	31,61	466693,60	2183061,80
234	180°0'0"	1	467351,16	2182278,08
235	270°0'0"	1	467351,16	2182277,08
236	0°0'0"	1	467350,16	2182277,08
237	90°0'0"	1	467350,16	2182278,08
234	180°0'0"	1	467351,16	2182278,08
391	138°52'6"	1,99	467344,23	2182278,27
392	228°39'8"	2	467345,54	2182276,77
393	318°40'42"	1,98	467344,04	2182275,45
394	48°26'16"	2	467342,73	2182276,94
391	138°52'6"	1,99	467344,23	2182278,27
290	180°0'0"	1	467341,04	2182290,20
291	270°0'0"	1	467341,04	2182289,20
292	0°0'0"	1	467340,04	2182289,20
293	90°0'0"	1	467340,04	2182290,20
290	180°0'0"	1	467341,04	2182290,20
395	139°51'52"	2	467318,56	2182307,48
396	230°5'3"	1,99	467319,85	2182305,95
397	319°51'52"	2	467318,32	2182304,67
398	50°5'3"	1,99	467317,03	2182306,20
395	139°51'52"	2	467318,56	2182307,48
294	180°0'0"	1	467327,32	2182309,10
295	270°0'0"	1	467327,32	2182308,10
296	0°0'0"	1	467326,32	2182308,10
297	90°0'0"	1	467326,32	2182309,10
294	180°0'0"	1	467327,32	2182309,10
274	180°0'0"	2	467330,73	2182328,22

Раздел 2 «Проект межевания территории. Текстовая часть»

275	270°0'0"	1	467330,73	2182326,22
276	0°0'0"	2	467329,73	2182326,22
277	90°0'0"	1	467329,73	2182328,22
274	180°0'0"	2	467330,73	2182328,22
298	180°0'0"	1	467331,51	2182333,33
299	270°0'0"	1	467331,51	2182332,33
300	0°0'0"	1	467330,51	2182332,33
301	90°0'0"	1	467330,51	2182333,33
298	180°0'0"	1	467331,51	2182333,33
278	180°0'0"	1,99	467324,84	2182339,08
279	270°0'0"	1	467324,84	2182337,09
280	0°0'0"	1,99	467323,84	2182337,09
281	90°0'0"	1	467323,84	2182339,08
278	180°0'0"	1,99	467324,84	2182339,08
238	180°0'0"	1	467316,21	2182346,41
239	270°0'0"	1	467316,21	2182345,41
240	0°0'0"	1	467315,21	2182345,41
241	90°0'0"	1	467315,21	2182346,41
238	180°0'0"	1	467316,21	2182346,41
302	180°0'0"	1	467307,15	2182354,99
303	270°0'0"	1	467307,15	2182353,99
304	0°0'0"	1	467306,15	2182353,99
305	90°0'0"	1	467306,15	2182354,99
302	180°0'0"	1	467307,15	2182354,99
242	180°0'0"	1	467287,41	2182376,65
243	270°0'0"	1	467287,41	2182375,65
244	0°0'0"	1	467286,41	2182375,65
245	90°0'0"	1	467286,41	2182376,65
242	180°0'0"	1	467287,41	2182376,65
254	180°0'0"	1	466959,46	2182758,76
255	270°0'0"	1	466959,46	2182757,76
256	0°0'0"	1	466958,46	2182757,76
257	90°0'0"	1	466958,46	2182758,76
254	180°0'0"	1	466959,46	2182758,76
318	180°0'0"	1	466945,51	2182775,30
319	270°0'0"	1	466945,51	2182774,30
320	0°0'0"	1	466944,51	2182774,30
321	90°0'0"	1	466944,51	2182775,30
318	180°0'0"	1	466945,51	2182775,30
322	180°0'0"	1	466896,48	2182825,60
323	270°0'0"	1	466896,48	2182824,60
324	0°0'0"	1	466895,48	2182824,60
325	90°0'0"	1	466895,48	2182825,60
322	180°0'0"	1	466896,48	2182825,60
334	180°0'0"	1	466707,30	2183031,36
335	270°0'0"	1	466707,30	2183030,36
336	0°0'0"	1	466706,30	2183030,36
337	90°0'0"	1	466706,30	2183031,36
334	180°0'0"	1	466707,30	2183031,36
286	180°0'0"	1,99	466690,11	2183042,04
287	270°0'0"	1	466690,11	2183040,05
288	0°0'0"	1,99	466689,11	2183040,05
289	90°0'0"	1	466689,11	2183042,04
286	180°0'0"	1,99	466690,11	2183042,04
338	180°0'0"	1	466693,98	2183045,12
339	270°0'0"	1	466693,98	2183044,12
340	0°0'0"	1	466692,98	2183044,12
341	90°0'0"	1	466692,98	2183045,12
338	180°0'0"	1	466693,98	2183045,12
399	98°31'35"	84,24	466477,43	2183120,52
400	128°31'8"	45,04	466560,74	2183108,03
401	135°57'37"	36,71	466595,98	2183079,98
402	240°24'15"	24,78	466621,50	2183053,59
403	315°57'4"	28,97	466599,95	2183041,35
404	308°31'28"	37,06	466579,81	2183062,17
405	278°31'31"	67,86	466550,82	2183085,25
406	233°30'48"	273,07	466483,71	2183095,31
407	234°26'4"	319,08	466264,16	2182932,93

Раздел 2 «Проект межевания территории. Текстовая часть»

408	233°17'38"	360,44	466004,60	2182747,34
409	231°29'10"	134,4	465715,63	2182531,90
354	310°22'54"	21,78	465610,47	2182448,21
15	52°4'0"	4,31	465593,88	2182462,32
16	39°27'2"	8,26	465597,28	2182464,97
17	54°31'1"	9,75	465602,53	2182471,35
18	330°45'51"	1,54	465610,47	2182477,01
19	51°30'30"	116,6	465609,72	2182478,35
410	53°17'36"	361,06	465700,98	2182550,92
411	54°26'9"	319,13	465990,44	2182766,73
412	53°30'47"	282,83	466250,04	2182952,34
399	98°31'35"	84,24	466477,43	2183120,52
306	180°0'0"	1	465602,89	2182457,88
307	270°0'0"	1	465602,89	2182456,88
308	0°0'0"	1	465601,89	2182456,88
309	90°0'0"	1	465601,89	2182457,88
306	180°0'0"	1	465602,89	2182457,88
310	180°0'0"	1	465708,98	2182541,95
311	270°0'0"	1	465708,98	2182540,95
312	0°0'0"	1	465707,98	2182540,95
313	90°0'0"	1	465707,98	2182541,95
310	180°0'0"	1	465708,98	2182541,95
250	180°0'0"	1	465930,02	2182706,64
251	270°0'0"	1	465930,02	2182705,64
252	0°0'0"	1	465929,02	2182705,64
253	90°0'0"	1	465929,02	2182706,64
250	180°0'0"	1	465930,02	2182706,64
314	180°0'0"	1	465998,21	2182757,89
315	270°0'0"	1	465998,21	2182756,89
316	0°0'0"	1	465997,21	2182756,89
317	90°0'0"	1	465997,21	2182757,89
314	180°0'0"	1	465998,21	2182757,89
326	180°0'0"	1	466257,65	2182943,36
327	270°0'0"	1	466257,65	2182942,36
328	0°0'0"	1	466256,65	2182942,36
329	90°0'0"	1	466256,65	2182943,36
326	180°0'0"	1	466257,65	2182943,36
258	180°0'0"	1	466334,76	2183000,12
259	270°0'0"	1	466334,76	2182999,12
260	0°0'0"	1	466333,76	2182999,12
261	90°0'0"	1	466333,76	2183000,12
258	180°0'0"	1	466334,76	2183000,12
346	180°0'0"	1	466556,28	2183097,16
347	270°0'0"	1	466556,28	2183096,16
348	0°0'0"	1	466555,28	2183096,16
349	90°0'0"	1	466555,28	2183097,16
346	180°0'0"	1	466556,28	2183097,16
350	180°0'0"	1	466481,03	2183108,52
351	270°0'0"	1	466481,03	2183107,52
352	0°0'0"	1	466480,03	2183107,52
353	90°0'0"	1	466480,03	2183108,52
350	180°0'0"	1	466481,03	2183108,52
270	180°0'0"	1	466604,61	2183054,69
271	270°0'0"	1	466604,61	2183053,69
272	0°0'0"	1	466603,61	2183053,69
273	90°0'0"	1	466603,61	2183054,69
270	180°0'0"	1	466604,61	2183054,69
342	180°0'0"	1	466588,53	2183070,79
343	270°0'0"	1	466588,53	2183069,79
344	0°0'0"	1	466587,53	2183069,79
345	90°0'0"	1	466587,53	2183070,79
342	180°0'0"	1	466588,53	2183070,79
№ 25				
Кадастровый квартал:			56:19:1506002	
Кадастровые номера земельных участков, из которых образуются земельные участки			56:19:1506002:132	
Условные номера образуемых земельных участков			56:19:1506002:132/чзу1	
Площадь образуемых земельных участков			571	
Правообладатель. Вид права:			Собственность, АО "Оренбургнефть"	
Вид разрешенного использования образуемых земельных			Для сельскохозяйственного производства	

участков,				
Способы образования земельных участков			Раздел ЗУ в соответствии со ст.11.4 ЗК РФ	
Назначение (сооружение):			трасса выкидного трубопровода от скважины 3606 до АГЗУ-1	
Номера характерных точек образуемых земельных участков	Дирекционный	Расстояние,	Перечень координат характерных точек образуемых земельных участков;	
(сквозной)	угол	м	X	Y
390	138°25'55"	202,7	466679,54	2183048,27
389	317°22'52"	171,21	466814,03	2182896,62
413	315°56'8"	7,36	466698,10	2183022,61
414	225°58'16"	2,09	466692,98	2183027,90
372	318°26'30"	24,03	466691,48	2183026,45
371	46°10'9"	5,54	466675,54	2183044,43
390	138°25'55"	202,7	466679,54	2183048,27
50	180°0'0"	2	466684,78	2183037,28
49	270°0'0"	1	466684,78	2183035,28
52	0°0'0"	2	466683,78	2183035,28
51	90°0'0"	1	466683,78	2183037,28
50	180°0'0"	2	466684,78	2183037,28
402	135°58'56"	6,19	466621,50	2183053,59
369	240°24'15"	24,78	466625,80	2183049,14
374	315°58'56"	6,19	466604,25	2183036,90
403	60°24'15"	24,78	466599,95	2183041,35
402	135°58'56"	6,19	466621,50	2183053,59
46	180°0'0"	1	466612,01	2183047,19
45	270°0'0"	1	466612,01	2183046,19
48	0°0'0"	1	466611,01	2183046,19
47	90°0'0"	1	466611,01	2183047,19
46	180°0'0"	1	466612,01	2183047,19

2.3. Сведения о границах территории, применительно к которой осуществляется подготовка проекта межевания, содержащие перечень координат характерных точек таких границ в системе координат, используемой для ведения ЕГРН

Граница территории, в отношении которой осуществляется подготовка проекта межевания территории, установлена по внешним границам максимально удаленных от планируемого маршрута прохождения проектируемых линейных объектов зон с особыми условиями использования территории, в границах МО Сорочинский городской округ (Система координат: МСК56_Зона 1) и МО Старобелогорский сельсовет Новосергиевского района (Система координат: МСК56_Зона 2).

Перечень координат характерных точек границы территории, применительно к которой осуществляется подготовка проекта межевания в системе координат, используемой для ведения Единого государственного реестра недвижимости, приведен в таблице 2.3

Таблица 2.3 - Перечень координат характерных точек границы территории, в отношении которой утверждается проект межевания.

В границах МО Сорочинский городской округ (Система координат: МСК56_Зона 1)			
№№ пун-ктов	Длина линий, м	X	Y
1	13,32	467954,66	1387558,70
2	5,84	467964,91	1387550,19
3	55,57	467968,71	1387545,75
4	155,30	468000,84	1387500,41
5	127,28	468041,05	1387350,41
6	28,02	468008,10	1387227,47
7	73,51	468000,84	1387200,41
8	11,29	467956,56	1387141,73
9	9,21	467948,71	1387133,62
10	6,35	467942,19	1387127,11
11	74,00	467937,64	1387122,68
12	155,27	467878,61	1387078,06
13	134,44	467728,63	1387037,87
14	9,68	467598,77	1387072,67
15	35,06	467592,02	1387065,73
16	0,13	467567,69	1387040,48
17	35,66	467567,61	1387040,38
18	35,85	467542,84	1387014,73
19	0,40	467517,98	1386988,90
20	35,81	467517,69	1386988,62
21	37,85	467492,73	1386962,94
22	0,20	467466,60	1386935,56
23	35,43	467466,46	1386935,42
24	21,10	467441,92	1386909,86
25	38,82	467425,32	1386896,84
26	38,82	467387,82	1386886,80
27	25,70	467350,32	1386896,84
28	705,05	467330,82	1386913,58
29	192,40	467823,28	1387418,14

МО Старобелогорский сельсовет Новосергиевского района (Система координат: МСК56_Зона 2)			
№№ пун-ктов	Длина линий, м	X	Y
30	683,32	468000,23	2181416,32
31	194,10	468456,90	2181924,63
32	75,71	468583,45	2182071,80
33	155,29	468523,38	2182117,89
34	155,29	468373,38	2182158,09
35	85,47	468223,38	2182117,89
36	5,00	468156,20	2182065,05
37	25,54	468152,75	2182061,43
38	7,04	468135,93	2182042,21
39	52,16	468131,53	2182036,72
40	155,29	468101,10	2181994,36
41	155,29	468060,90	2181844,36
42	28,55	468101,10	2181694,36

43	109,78	468118,42	2181671,66
44	975,25	468045,68	2181589,44
45	2,12	467407,27	2182326,69
46	1,39	467405,91	2182328,32
47	0,01	467406,03	2182329,70
48	3,22	467406,03	2182329,71
49	3,33	467406,10	2182332,93
50	0,02	467406,02	2182336,26
51	6,53	467406,02	2182336,28
52	0,01	467405,45	2182342,79
53	6,54	467405,45	2182342,80
54	0,01	467404,31	2182349,24
55	6,55	467404,30	2182349,25
56	0,01	467402,60	2182355,58
57	6,54	467402,60	2182355,59
58	0,02	467400,36	2182361,73
59	6,55	467400,35	2182361,75
60	0,01	467397,58	2182367,68
61	3,20	467397,57	2182367,69
62	3,33	467396,03	2182370,50
63	0,01	467394,30	2182373,35
64	6,55	467394,30	2182373,36
65	0,01	467390,54	2182378,72
66	6,54	467390,53	2182378,73
67	0,01	467386,32	2182383,74
68	6,54	467386,31	2182383,75
69	0,01	467381,68	2182388,37
70	3,27	467381,67	2182388,38
71	6,86	467379,21	2182390,53
72	13,35	467373,95	2182394,93
73	12,32	467363,96	2182403,78
74	13,35	467355,20	2182412,44
75	519,52	467346,23	2182422,33
76	0,79	467007,92	2182816,60
77	6,29	467007,40	2182817,19
78	1,58	467003,26	2182821,92
79	6,29	467002,21	2182823,10
80	1,57	466997,96	2182827,74
81	6,30	466996,89	2182828,89
82	0,78	466992,55	2182833,45
83	56,01	466992,00	2182834,01
84	2,33	466952,93	2182874,14
85	2,14	466951,31	2182875,81
86	2,33	466949,84	2182877,37
87	271,34	466948,25	2182879,08
88	0,32	466764,60	2183078,83
89	2,51	466764,38	2183079,06
90	0,63	466762,67	2183080,90
91	2,51	466762,24	2183081,36
92	0,63	466760,52	2183083,19
93	2,51	466760,09	2183083,65
94	0,32	466758,35	2183085,46
95	15,71	466758,13	2183085,69
96	3,28	466747,21	2183096,98
97	0,01	466744,88	2183099,29
98	6,54	466744,87	2183099,29
99	0,01	466739,93	2183103,58
100	6,54	466739,92	2183103,59
101	0,01	466734,63	2183107,43
102	4,54	466734,62	2183107,44
103	2,01	466730,76	2183109,83
104	0,01	466729,00	2183110,81
105	6,54	466728,99	2183110,81
106	0,01	466723,11	2183113,68
107	6,55	466723,10	2183113,68
108	0,02	466716,99	2183116,03
109	6,54	466716,97	2183116,03
110	0,01	466710,68	2183117,83
111	6,54	466710,67	2183117,83
112	0,01	466704,25	2183119,08
113	6,56	466704,24	2183119,08
114	0,01	466697,72	2183119,76
115	4,53	466697,71	2183119,76
116	2,01	466693,18	2183119,90
117	0,01	466691,17	2183119,87
118	6,55	466691,16	2183119,87

119	0,01	466684,63	2183119,41
120	6,54	466684,62	2183119,41
121	0,01	466678,16	2183118,38
122	6,55	466678,15	2183118,38
123	0,01	466671,80	2183116,79
124	6,55	466671,79	2183116,79
125	0,01	466665,60	2183114,65
126	6,55	466665,59	2183114,65
127	0,01	466659,61	2183111,98
128	4,53	466659,60	2183111,98
129	0,64	466655,61	2183109,83
130	1,16	466655,06	2183109,50
131	13,00	466654,25	2183110,33
132	3,25	466645,01	2183119,47
133	13,00	466642,65	2183121,71
134	3,25	466633,02	2183130,45
135	13,00	466630,57	2183132,59
136	1,63	466620,57	2183140,90
137	21,51	466619,31	2183141,93
138	3,27	466602,48	2183155,32
139	0,01	466599,88	2183157,30
140	6,55	466599,87	2183157,31
141	0,01	466594,41	2183160,92
142	1,32	466594,40	2183160,93
143	5,23	466593,26	2183161,60
144	0,02	466588,65	2183164,06
145	6,53	466588,63	2183164,06
146	0,01	466582,64	2183166,67
147	6,55	466582,63	2183166,67
148	0,01	466576,42	2183168,75
149	6,54	466576,41	2183168,76
150	0,02	466570,05	2183170,29
151	3,27	466570,03	2183170,29
152	75,92	466566,81	2183170,84
153	3,27	466491,73	2183182,08
154	0,02	466488,49	2183182,49
155	6,54	466488,47	2183182,49
156	0,01	466481,94	2183182,90
157	1,32	466481,93	2183182,90
158	5,22	466480,61	2183182,91
159	0,01	466475,39	2183182,73
160	6,55	466475,38	2183182,73
161	0,01	466468,87	2183181,99
162	6,53	466468,86	2183181,98
163	0,02	466462,46	2183180,68
164	6,55	466462,44	2183180,68
165	0,01	466456,16	2183178,82
166	6,53	466456,15	2183178,81
167	0,02	466450,07	2183176,42
168	6,55	466450,05	2183176,42
169	0,01	466444,19	2183173,50
170	1,32	466444,18	2183173,49
171	5,22	466443,03	2183172,84
172	0,01	466438,61	2183170,07
173	3,28	466438,60	2183170,07
174	275,37	466435,92	2183168,18
175	1,32	466214,53	2183004,43
176	1,20	466213,47	2183003,65
177	1,31	466212,50	2183002,94
178	313,60	466211,43	2183002,18
179	0,24	465956,33	2182819,78
180	2,00	465956,13	2182819,64
181	0,49	465954,51	2182818,47
182	1,99	465954,11	2182818,18
183	0,50	465952,50	2182817,01
184	1,99	465952,10	2182816,71
185	0,24	465950,50	2182815,52
186	255,70	465950,30	2182815,38
187	3,60	465745,30	2182662,55
188	19,08	465742,56	2182664,89
189	55,32	465728,07	2182677,30
190	155,29	465682,92	2182709,26
191	155,29	465532,92	2182749,45
192	88,24	465382,92	2182709,26
193	467,49	465322,89	2182644,59
194	44,07	465322,89	2182177,10

195	56,96	465342,86	2182137,81
196	155,29	465389,26	2182104,78
197	155,29	465539,26	2182064,58
198	101,17	465689,26	2182104,78
199	60,34	465767,10	2182169,41
200	55,34	465806,35	2182215,24
201	155,29	465838,33	2182260,41
202	141,82	465878,52	2182410,41
203	247,02	465841,81	2182547,40
204	1,62	466039,85	2182695,04
205	1,50	466041,15	2182696,01
206	1,61	466042,36	2182696,89
207	313,59	466043,67	2182697,83
208	0,20	466298,76	2182880,22
209	1,61	466298,92	2182880,34
210	0,39	466300,23	2182881,28
211	1,62	466300,55	2182881,51
212	0,40	466301,86	2182882,46
213	1,61	466302,18	2182882,70
214	0,20	466303,48	2182883,65
215	244,47	466303,64	2182883,77
216	24,85	466500,19	2183029,14
217	0,64	466524,77	2183025,46
218	10,57	466525,27	2183025,06
219	9,76	466533,40	2183018,31
220	10,56	466540,62	2183011,75
221	71,47	466548,12	2183004,32
222	3,27	466597,80	2182952,94
223	0,01	466600,13	2182950,64
224	6,54	466600,14	2182950,63
225	0,01	466605,08	2182946,34
226	6,54	466605,09	2182946,33
227	0,01	466610,38	2182942,49
228	4,53	466610,39	2182942,48
229	2,01	466614,25	2182940,10
230	0,02	466616,00	2182939,11
231	6,54	466616,02	2182939,11
232	0,01	466621,90	2182936,24
233	6,54	466621,91	2182936,24
234	0,01	466628,02	2182933,90
235	6,54	466628,03	2182933,89
236	0,02	466634,32	2182932,09
237	6,54	466634,34	2182932,09
238	0,01	466640,76	2182930,85
239	6,55	466640,77	2182930,84
240	0,01	466647,28	2182930,16
241	4,53	466647,29	2182930,16
242	2,01	466651,82	2182930,03
243	0,02	466653,83	2182930,05
244	6,54	466653,85	2182930,05
245	0,02	466660,37	2182930,51
246	6,54	466660,39	2182930,52
247	0,01	466666,85	2182931,54
248	6,54	466666,86	2182931,55
249	0,01	466673,21	2182933,13
250	6,55	466673,22	2182933,14
251	0,01	466679,41	2182935,27
252	6,54	466679,42	2182935,28
253	0,01	466685,40	2182937,94
254	3,76	466685,41	2182937,95
255	220,49	466688,72	2182939,73
256	0,36	466837,95	2182777,42
257	2,87	466838,20	2182777,16
258	0,71	466840,15	2182775,06
259	2,86	466840,64	2182774,54
260	0,72	466842,60	2182772,46
261	2,86	466843,10	2182771,94
262	0,36	466845,09	2182769,88
263	55,79	466845,34	2182769,62
264	5,11	466884,26	2182729,65
265	4,72	466887,79	2182725,95
266	5,11	466890,97	2182722,46
267	520,15	466894,34	2182718,62
268	2,05	467233,06	2182323,87
269	16,43	467234,42	2182322,33
270	4,10	467245,46	2182310,16

271	5,32	467248,30	2182307,20
272	4,69	467252,08	2182303,46
273	0,01	467252,49	2182298,79
274	6,55	467252,50	2182298,78
275	0,02	467253,64	2182292,33
276	6,53	467253,64	2182292,31
277	0,01	467255,34	2182286,00
278	6,55	467255,34	2182285,99
279	0,01	467257,59	2182279,84
280	6,55	467257,59	2182279,83
281	0,01	467260,36	2182273,90
282	3,20	467260,37	2182273,89
283	3,35	467261,91	2182271,08
284	0,01	467263,65	2182268,22
285	3,26	467263,65	2182268,21
286	7,79	467265,47	2182265,50
287	1,28	467269,94	2182259,12
288	10,20	467270,68	2182258,08
289	2,55	467276,68	2182249,83
290	10,20	467278,22	2182247,80
291	2,55	467284,49	2182239,76
292	10,20	467286,09	2182237,77
293	1,27	467292,64	2182229,95
294	1058,77	467293,46	2182228,98
295	3,27	467986,54	2181428,59
296	0,01	467988,74	2181426,17
297	6,53	467988,75	2181426,16
298	0,01	467993,44	2181421,61
299	6,55	467993,45	2181421,60
300	0,01	467998,53	2181417,47
301	2,04	467998,54	2181417,46

2.4. Вид разрешенного использования образуемых земельных участков в соответствии с проектом планировки территории

Согласно п.2 ст.7 Земельного кодекса, определение видов разрешенного использования земельных участков осуществляется в соответствии с «Классификатором видов разрешенного использования земельных участков», утвержденным приказом Минэкономразвития № 540 от 01.09.2014г.

В соответствии с письмом Минэкономразвития № Д23и-3029 от 30.06.2015г. «О применении классификатора видов разрешенного использования земельных участков», установление вида разрешенного использования зависит от вида территориальной зоны, принадлежности земельного участка к определенной категории земель и земельной политики органа местного самоуправления.

Информация о видах разрешенного использования образуемых участков (частей) указана в таблицах 2.1 и 2.2.

Раздел 3 «Материалы по обоснованию проекта межевания территории. Графическая часть»

№ п/п	Наименование документа в составе графической части	Количество листов	Примечание
1	Чертеж обоснования проекта межевания территории	2	—

Раздел 4 «Материалы по обоснованию проекта межевания территории. Пояснительная записка»

4.1. Обоснование определения местоположения границ образуемого земельного участка с учетом соблюдения требований к образуемым земельным участкам, в том числе требований к предельным (минимальным и (или) максимальным) размерам земельных участков.

В соответствии с ч.7 ст.43 Градостроительного кодекса, материалы по обоснованию проекта межевания территории включают в себя чертежи, на которых отображаются:

- границы существующих земельных участков;
- границы зон с особыми условиями использования территорий;
- местоположение существующих объектов капитального строительства;
- границы особо охраняемых природных территорий;
- границы территорий объектов культурного наследия;
- границы лесничеств, участковых лесничеств, лесных кварталов, лесотаксационных выделов или частей лесотаксационных выделов.

В настоящем проекте межевания территории:

- границы существующих земельных участков и зон с особыми условиями использования территории нанесены в соответствии с данными выписок из Единого государственного реестра недвижимости об объекте недвижимости;

- местоположение существующих объектов капитального строительства, в том числе подземных и надземных линейных объектов, нанесено в соответствии с материалами технического отчета по результатам инженерно-геодезических изысканий для подготовки проектной документации 7649П-П-034.000.000-ИГДИ-01 (исполнитель ООО «СамараНИПИнефть», 2020г.);

- границы особо охраняемых природных территорий и территорий объектов культурного наследия не отображены ввиду отсутствия указанных территорий в границах зон планируемого размещения проектируемого объекта.

При подготовке проекта межевания территории определение местоположения границ образуемых и изменяемых земельных участков и их размеров осуществляется в соответствии с градостроительными регламентами и нормами отвода земельных участков для конкретных видов деятельности, требованиями установленными федеральными законами и законами субъектов Российской Федерации, техническими регламентами, сводами правил.

4.2.Обоснование способа образования земельного участка и обоснование определения размеров образуемого земельного участка

В соответствии со ст 11.3. ЗК РФ образование земельных участков из земель или земельных участков, находящихся в государственной или муниципальной собственности, осуществляется в соответствии с проектом межевания территории, утвержденным в соответствии с Градостроительным кодексом Российской Федерации. Раздел земельного участка в соответствии со ст.11.4 ЗК РФ.

4.3.Обоснование определения границ публичного сервитута, подлежащего установлению в соответствии с законодательством Российской Федерации.

В рамках данного проекта установление публичного сервитута в соответствии с законодательством Российской Федерации не предусмотрено.