



Общество с ограниченной ответственностью
ГеоКомплекс-М

Заказчик – ООО «Газпромнефть-Оренбург»

**ПРОЕКТ ПЛАНИРОВКИ ТЕРРИТОРИИ И
ПРОЕКТ МЕЖЕВАНИЯ ТЕРРИТОРИИ**

**КАПИТОНОВСКОЕ МЕСТОРОЖДЕНИЕ.
СБОР НЕФТИ И ГАЗА С КУСТА ДОБЫВАЮЩИХ
СКВАЖИН №51**

ОРН-19/11019/00956/Р.440.000-ППТиПМТ

Раздел 3

**Материалы по обоснованию проекта
планировки территории. Графическая часть**

Инв. № подл.	Подпись и дата	Взам. инв. №



Общество с ограниченной ответственностью
ГеоКомплекс-М

Заказчик – ООО «Газпромнефть-Оренбург»

**ПРОЕКТ ПЛАНИРОВКИ ТЕРРИТОРИИ И
ПРОЕКТ МЕЖЕВАНИЯ ТЕРРИТОРИИ**

**КАПИТОНОВСКОЕ МЕСТОРОЖДЕНИЕ.
СБОР НЕФТИ И ГАЗА С КУСТА ДОБЫВАЮЩИХ
СКВАЖИН №51**

ОРН-19/11019/00956/Р.440.000-ППТиПМТ

Раздел 3

**Материалы по обоснованию проекта
планировки территории. Графическая часть**

Главный инженер



Т.А. Мифтахов

Главный инженер проекта

Н.А. Мисюков

2021




Инв.№ подп.	Подпись и дата	Взам. инв. №

Заверение


Документация по планировке территории разработана в составе, предусмотренном действующим Градостроительным кодексом Российской Федерации (Федеральный закон от 29.12.2004 № 190-ФЗ), Законом Оренбургской области от 16.03.2007 года №1037/233-IV-ОЗ «О градостроительной деятельности на территории Оренбургской области», Постановлением Правительства РФ №564 от 12.05.2017 «Об утверждении положения о составе и содержании проектов планировки территории, предусматривающих размещение одного или нескольких линейных объектов», в соответствии с заданием на проектирование объекта: ООО «Газпромнефть-Оренбург» «Капитоновское месторождение. Сбор нефти и газа с куста добывающих скважин №51» в границах муниципальных районов Новосергиевский, Переволоцкий Оренбургской области, в соответствии с заданием на подготовку документации по планировке территории, документами территориального планирования, лесохозяйственным регламентом, положением об особо охраняемой природной территории, в соответствии с программами комплексного развития систем коммунальной инфраструктуры, программами комплексного развития транспортной инфраструктуры, программами комплексного развития социальной инфраструктуры, нормативами градостроительного проектирования, комплексными схемами организации дорожного движения, требованиями по обеспечению эффективности организации дорожного движения, указанными в части 1 статьи 11 Федерального закона "Об организации дорожного движения в Российской Федерации и о внесении изменений в отдельные законодательные акты Российской Федерации", требованиями технических регламентов, сводов правил с учетом материалов и результатов инженерных изысканий, границ территорий объектов культурного наследия, включенных в единый государственный реестр объектов культурного наследия (памятников истории и культуры) народов Российской Федерации, границ территорий выявленных объектов культурного наследия, границ зон с особыми условиями использования территорий.

Начальник отдела землеустроительных работ  В.А. Щербакова

Взам. Инв. №	
Подпись и дата	
Инв. № подл.	

						ОРН-19/11019/00956/P.440.000-ППТиПМТ-С
Изм.	Кол.у	Лист	Недок	Подпись	Дата	
Разраб.		Мирзаматов			06.2022	Содержание тома
Пров.		Щербакова			06.2022	
Н. контр.		Сайфуллин			06.2022	
ГИП		Мисюков			06.2022	

Стадия	Лист	Листов
П	1	1






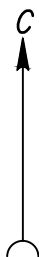
Общество с ограниченной ответственностью

ГеоКомплекс-М

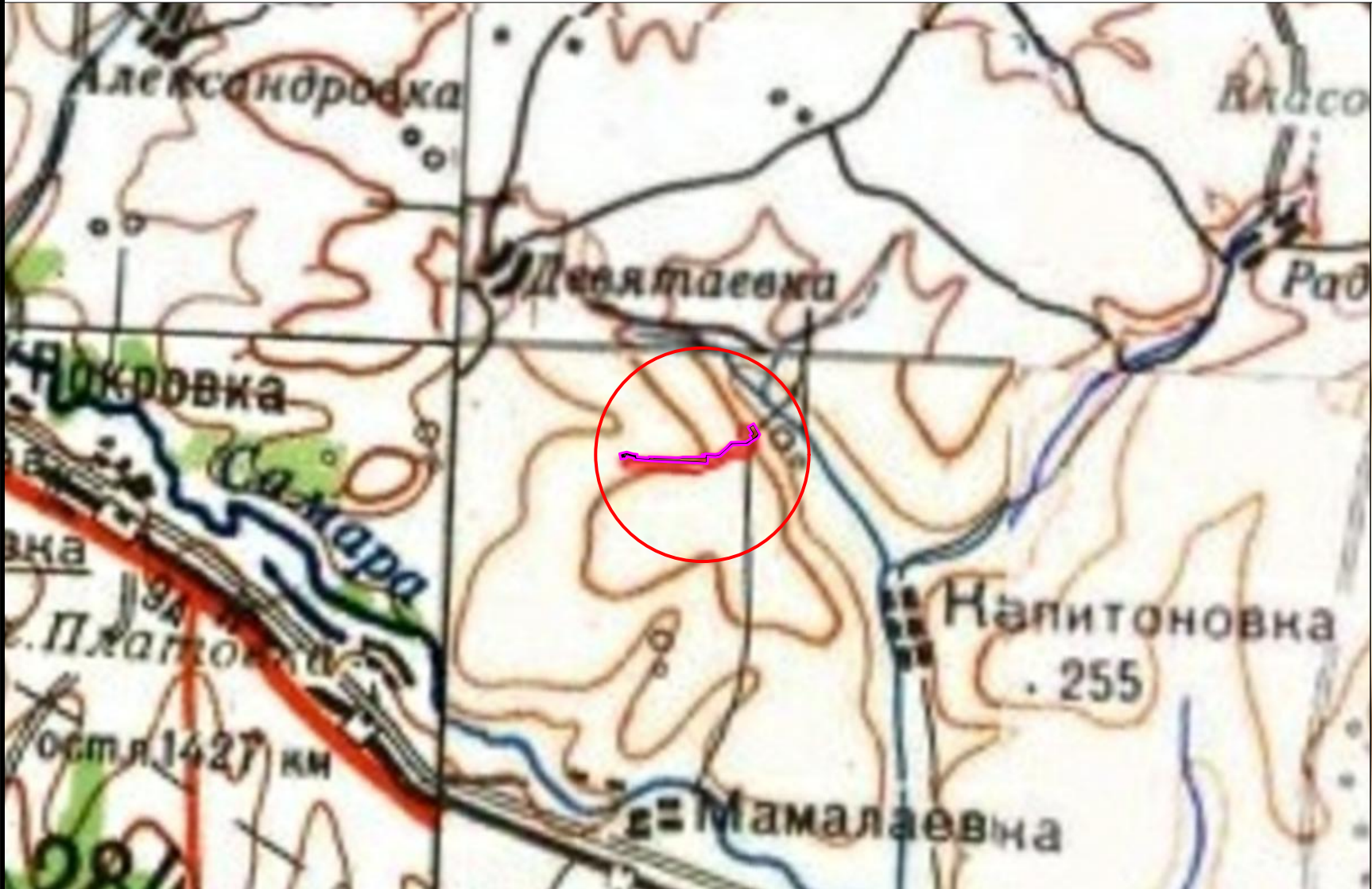
СОДЕРЖАНИЕ ТОМА

Обозначение	Наименование	Примечание
ОРН-19/11019/00956/Р.440.000-ППТиПМТ-С	Содержание тома	
	Графическая часть	
ОРН-19/11019/00956/Р.440.000-ППТиПМТ-Ч1	Схема расположения элементов планировочной структуры (территорий, занятых линейными объектами и (или) предназначенных для размещения линейных объектов) (1:25 000)	
ОРН-19/11019/00956/Р.440.000-ППТиПМТ-Ч2	Схема использования территории в период подготовки проекта планировки территории (1:2000)	
ОРН-19/11019/00956/Р.440.000-ППТиПМТ-Ч3	Схема организации улично-дорожной сети и движения транспорта (1:2000)	
ОРН-19/11019/00956/Р.440.000-ППТиПМТ-Ч4	Схема вертикальной планировки территории, инженерной подготовки и инженерной защиты территории (1:2000)	
ОРН-19/11019/00956/Р.440.000-ППТиПМТ-Ч5	Схема границ территорий объектов культурного наследия (1:2000)	
ОРН-19/11019/00956/Р.440.000-ППТиПМТ-Ч6	Схема границ зон с особыми условиями использования территорий, особо охраняемых природных территорий, лесничеств (1:2000)	
ОРН-19/11019/00956/Р.440.000-ППТиПМТ-Ч7	Схема границ территорий, подверженных риску возникновения чрезвычайных ситуаций природного и техногенного характера (пожар, взрыв, химическое, радиоактивное заражение, затопление, подтопление, оползень, карсты, эрозия и т.д.) (1:2000)	
ОРН-19/11019/00956/Р.440.000-ППТиПМТ-Ч8	Схема конструктивных и планировочных решений (1:2000)	

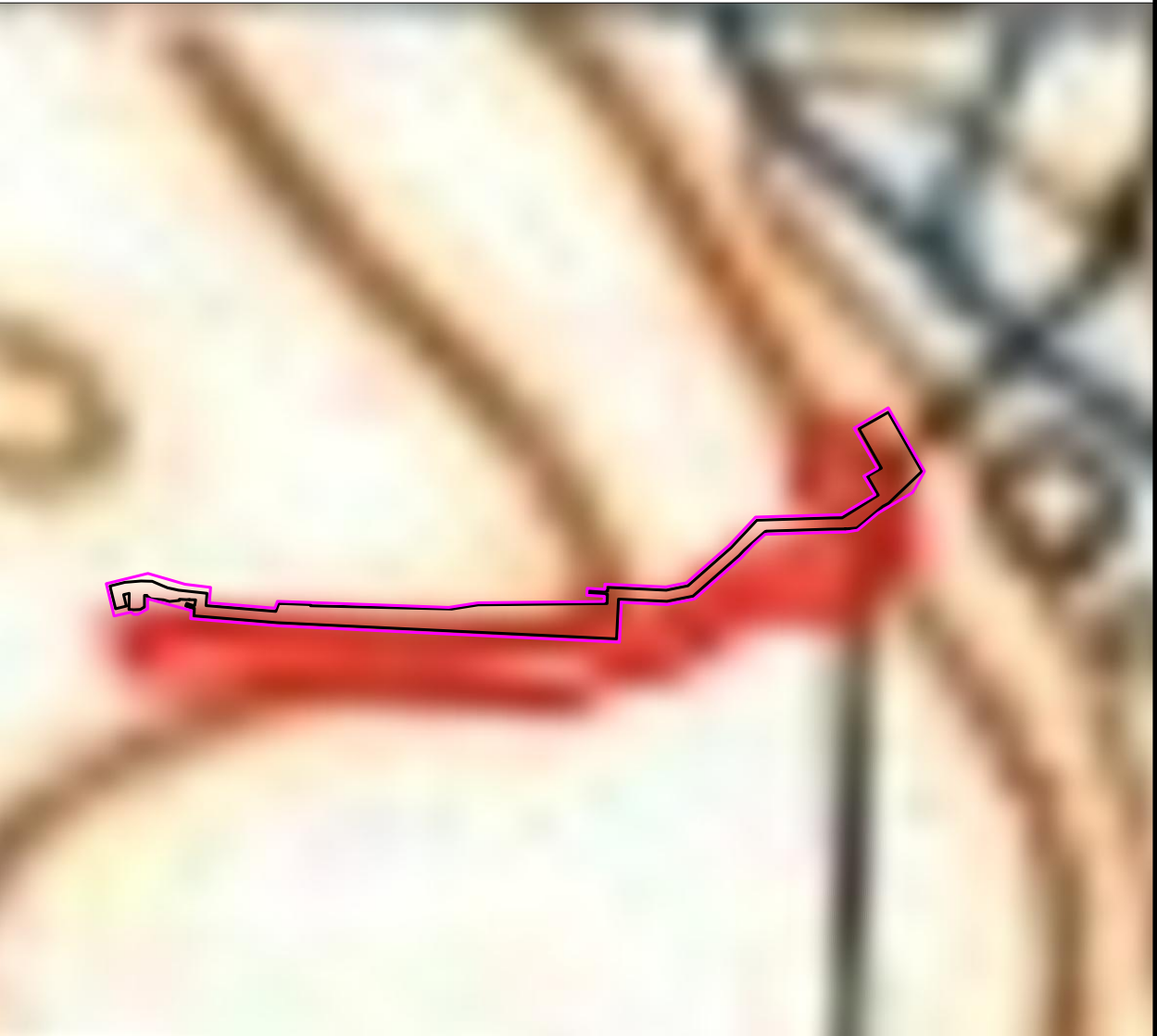
Взам. Инв. №		Подпись и дата							
Инв. № подл.							ОРН-19/11019/00956/Р.440.000-ППТиПМТ-С		
	Изм.	Кол.у	Лист	№ док	Подпись	Дата	Содержание тома		
	Разраб.	Мирзаматов				06.2022			
	Пров.	Щербакова				06.2022			
	Н. контр.	Сайфуллин				06.2022			
ГИП	Мисюков				06.2022				



РОССИЙСКАЯ ФЕДЕРАЦИЯ
Оренбургская область



Масштаб 1:100 000



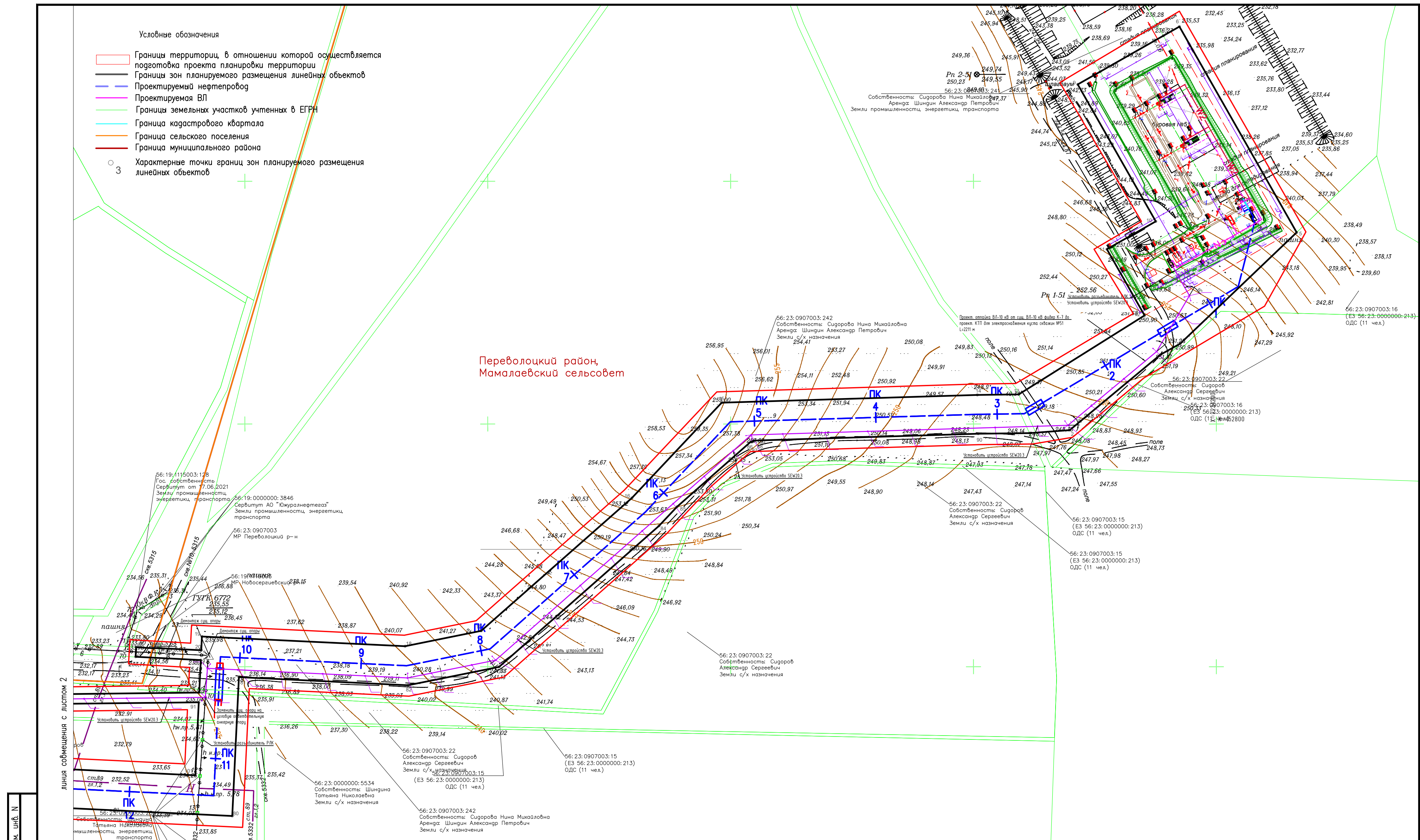
Масштаб 1:25 000

Условные обозначения

- Границы территории, в отношении которой осуществляется подготовка проекта планировки территории
- Границы зон планируемого размещения линейных объектов

Инф. N подл.	Подпись и дата	Взам. инв. N

ОРН-19/11019/00956/Р.440.000-ПМТ-Ч1					
Капитоновское месторождение. Сбор нефти и газа с куста добывающих скважин № 51					
Изм.	Колуч.	Лист	Ндок	Подпись	Дата
Разработал	Мирзаматов				06.2022
Проверил	Щербакова				06.2022
Материалы по обоснованию проекта межевания территории. Графическая часть.					
Схема расположения элементов планировочной структуры (территорий, занятых линейными объектами и (или) предназначенных для размещения линейных объектов)					
Н. контроль	Сайфуллин				06.2022
ГИП	Мисюков				06.2022
ГеоКомплекс-М					



Инф. N подл.	Подпись и дата	Взам. инф. N



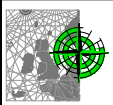


Примечание

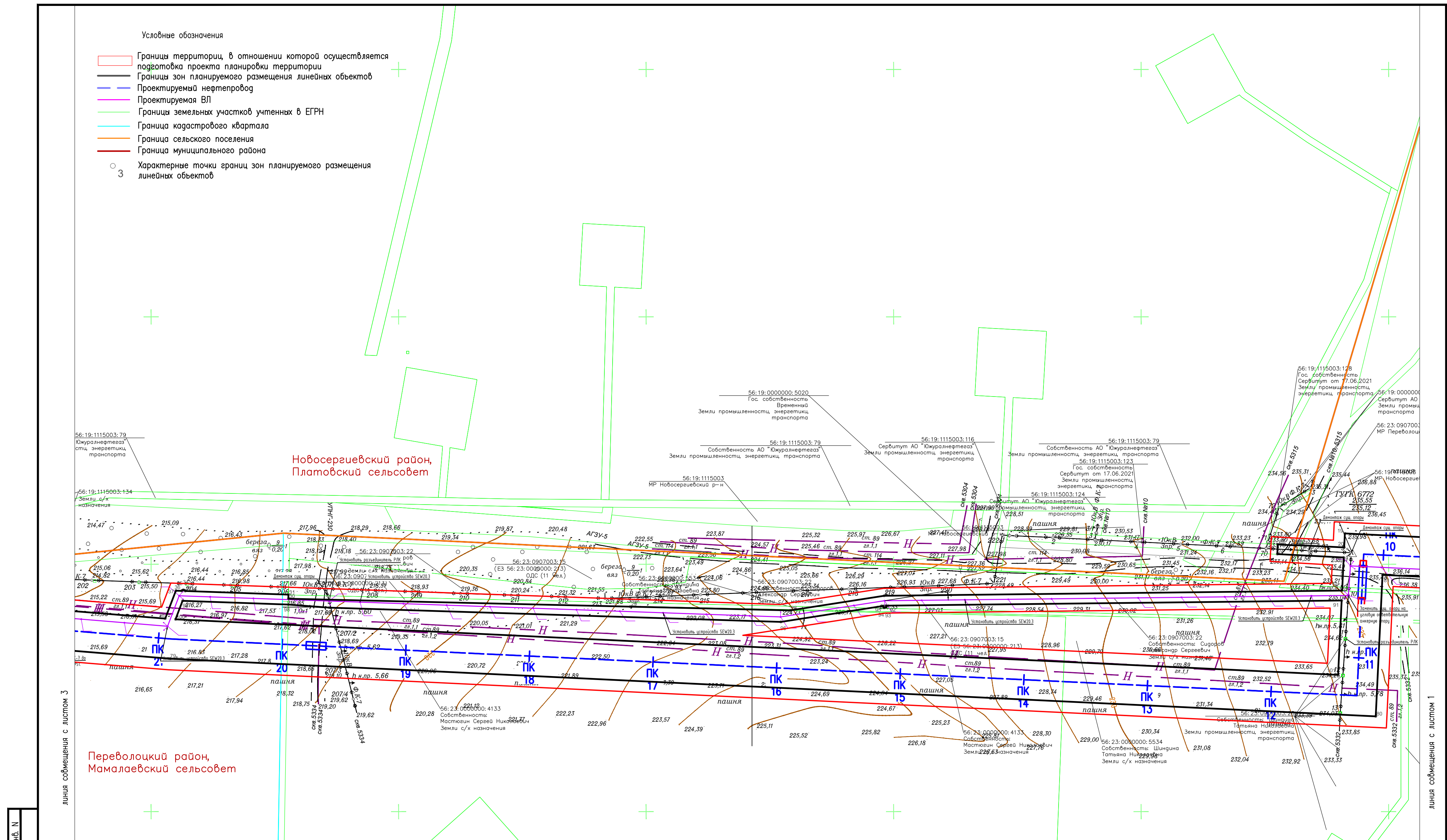
Границы зон планируемого размещения линейных объектов, подлежащих реконструкции в связи с изменением их местоположения отсутствуют ввиду отсутствия линейных объектов, подлежащих реконструкции в связи с изменением их местоположения.

Линейные объекты, подлежащие переносу и переустройству отсутствуют.

Необходимость для резервирования и изъятия для государственных или муниципальных нужд отсутствует.

Границы зон планируемого размещения объектов капитального строительства, установленные ранее утвержденной документацией по планировке территории, не отображены в связи с их отсутствием, что подтверждается наличием официальными письмами (см. приложения Раздела 4. "Материалы по обоснованию проекта планировки территории. Пояснительная записка.")

						ОПН-19/11019/00956/Р.440.000–ПМТ–Ч2			
						Капитоновское месторождение. Сбор нефти и газа с куста добывающих скважин № 51			
Изм.	Кодуч.	Лист	№ док.	Подпись	Дата	Материалы по обоснованию проекта планировки территории. Графическая часть.	Стация	Лист	Листов
Разработал	Мирзаматов				06.2022		П	1	3
Проверил	Щербакова				06.2022	Схема использования территории в период подготовки проекта планировки территории (1:2000)	 ГеоКомплекс-М		
Н. контроль	Сайфуллин				06.2022				
ГИП	Мисюков				06.2022				



Инф. N подл.	Подпись и дата	Взам. инф. N


Примечание

Границы зон планируемого размещения линейных объектов, подлежащих реконструкции в связи с изменением их местоположения отсутствуют ввиду отсутствия линейных объектов, подлежащих реконструкции в связи с изменением их местоположения.

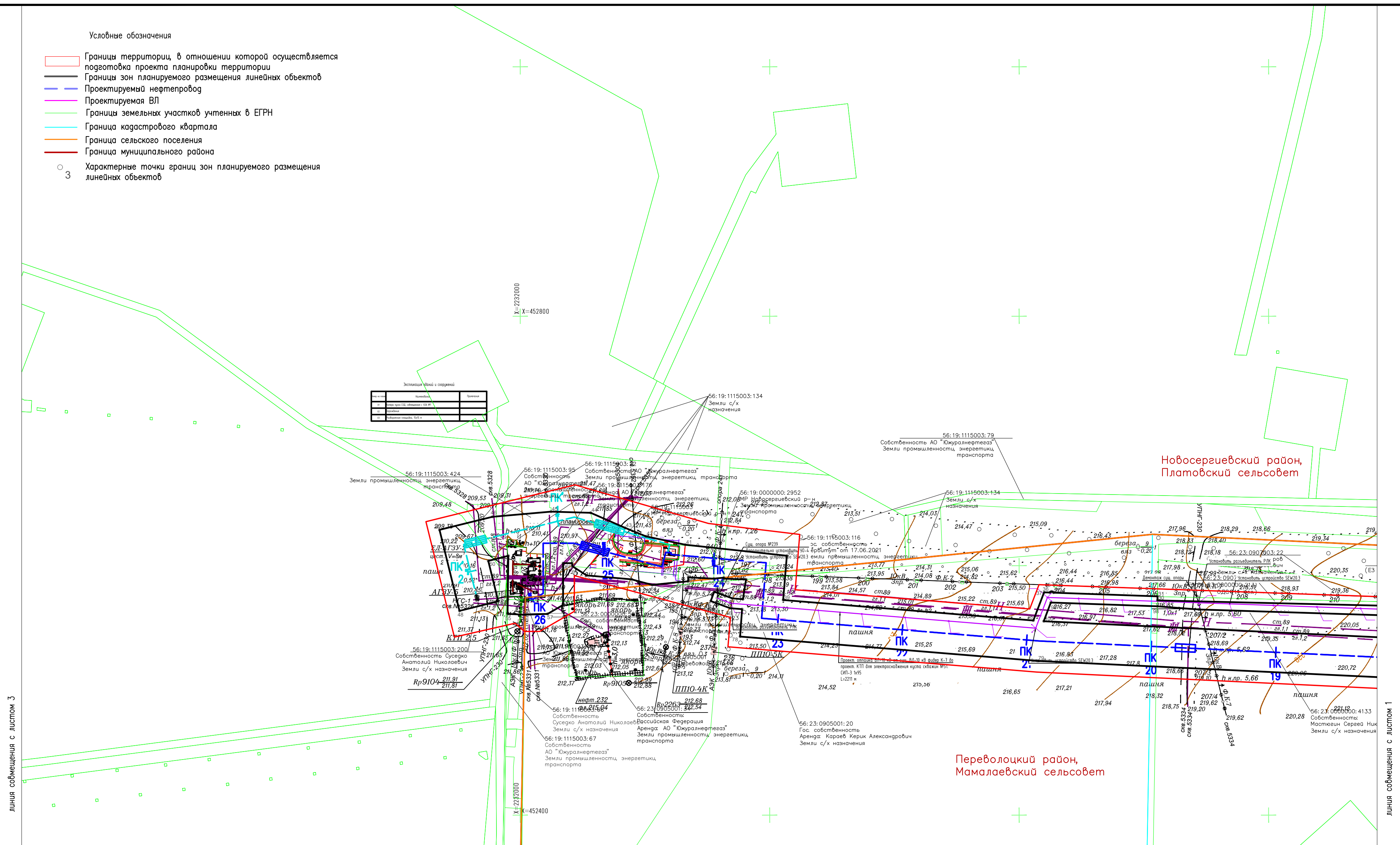
Линейные объекты, подлежащие переносу и переустройству отсутствуют.

Необходимость для резервирования и изъятия для государственных или муниципальных нужд отсутствует.

Границы зон планируемого размещения объектов капитального строительства, установленные ранее утвержденной документацией по планировке территории, не отображены в связи с их отсутствием, что подтверждается наличием официальными письмами (см. приложения Раздела 4. "Материалы по обоснованию проекта планировки территории. Пояснительная записка.")

						ОПН-19/11019/00956/Р.440.000–ПМТ–42			
						Капитуновское месторождение. Сбор нефти и газа с куста добывающих скважин № 51			
Изм.	Код.уч.	Лист	№ док.	Подпись	Дата	Материалы по обоснованию проекта планировки территории. Графическая часть.	Стация	Лист	Листов
Разработал	Мирзаматов				06.2022		П	2	3
Проверил	Щербакова				06.2022	Схема использования территории в период подготовки проекта планировки территории (1:2000)			
Н.контр.	Сайфуллин				06.2022				
ГИП	Мисюков				06.2022				

□ Границы территории, в отношении которой осуществляется подготовка проекта планировки территории
— Границы зон планируемого размещения линейных объектов
— Проектируемый нефтепровод
— Проектируемая ВЛ
— Границы земельных участков учтенных в ЕГРН
— Граница кадастрового квартала
— Граница сельского поселения
— Граница муниципального района
○ 3 Характерные точки границ зон планируемого размещения линейных объектов








Границы зон планируемого размещения линейных объектов, подлежащих реконструкции в связи с изменением их местоположения отсутствуют ввиду отсутствия линейных объектов, подлежащих реконструкции в связи с изменением их местоположения.

Линейные объекты, подлежащие переносу и переустройству отсутствуют.

Необходимость для резервирования и изъятия для государственных или муниципальных нужд отсутствует.

Границы зон планируемого размещения объектов капитального строительства, установленные ранее утвержденной документацией по планировке территории, не отображены в связи с их отсутствием, что подтверждается наличием официальными письмами (см. приложения Раздела 4. "Материалы по обоснованию проекта планировки территории. Пояснительная записка.")



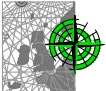


					ОРН-19/11019/00956/Р.440.000-ПМТ-Ч2			
					Капитоновское месторождение. Сбор нефти и газа с куста добывающих скважин № 51			
Изм.	Код уч.	Лист	№ год	Подпись	Дата			
Разработал	Мирзаматов			06.2022	Материалы по обоснованию проекта планировки территории. Графическая часть.	Стадия	Лист	Листов
Проверил	Щербакова			06.2022		П	3	3
Н. контроль	Сайфуллин			06.2022	Схема использования территории в период подготовки проекта планировки территории (1:2000)		ГеоКомплекс-М	
ГИП	Мисюков			06.2022				

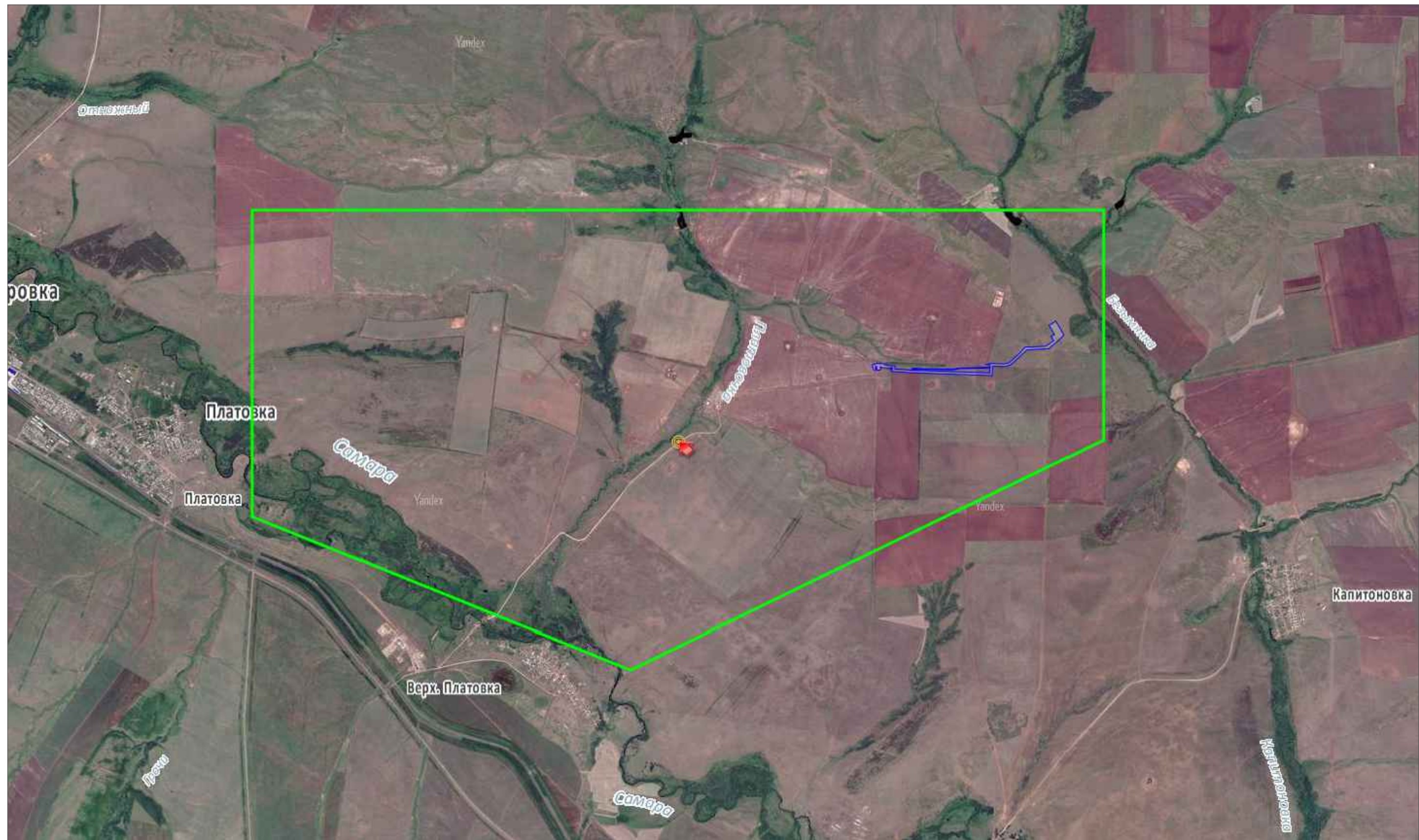
Формат А2

– иные объекты транспортной инфраструктуры с учетом существующих и прогнозных потребностей в транспортном обеспечении территории.

Формат А4

- существующие и директивные (проектные) отметки поверхности по осям трасс автомобильных и железных дорог, проезжих частей в местах пересечения улиц и проездов и в местах перелома продольного профиля, а также других планировочных элементов для вертикальной увязки проектных решений, включая смежные территории;
- проектные продольные уклоны, направление продольного уклона, расстояние между точками, ограничивающими участок с продольным уклоном;
- горизонтали, отображающие проектный рельеф в виде параллельных линий; поперечные профили автомобильных дорог и железных дорог, улично-дорожной сети.

Инв. N подл.	Подпись и дата	Взам. инв. N							ОРН-19/11019/00956/Р.440.000– ППТ– 44			
									Капитоновское месторождение. Сбор нефти и газа с куста добывающих скважин № 51			
			Изм.	Кол.уч.	Лист	Издок.	Подпись	Дата	Материалы по обоснованию проекта планировки территории. Графическая часть.	Стадия	Лист	Листов
			Разработал		Мирзаматов			06.2022		П	1	1
			Проверил		Щербакова			06.2022				
									Схема вертикальной планировки территории, инженерной подготовки и инженерной защиты территории.			
			Н. контроль		Сайфуллин			06.2022				
			ГИП		Мисюков			06.2022				



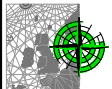




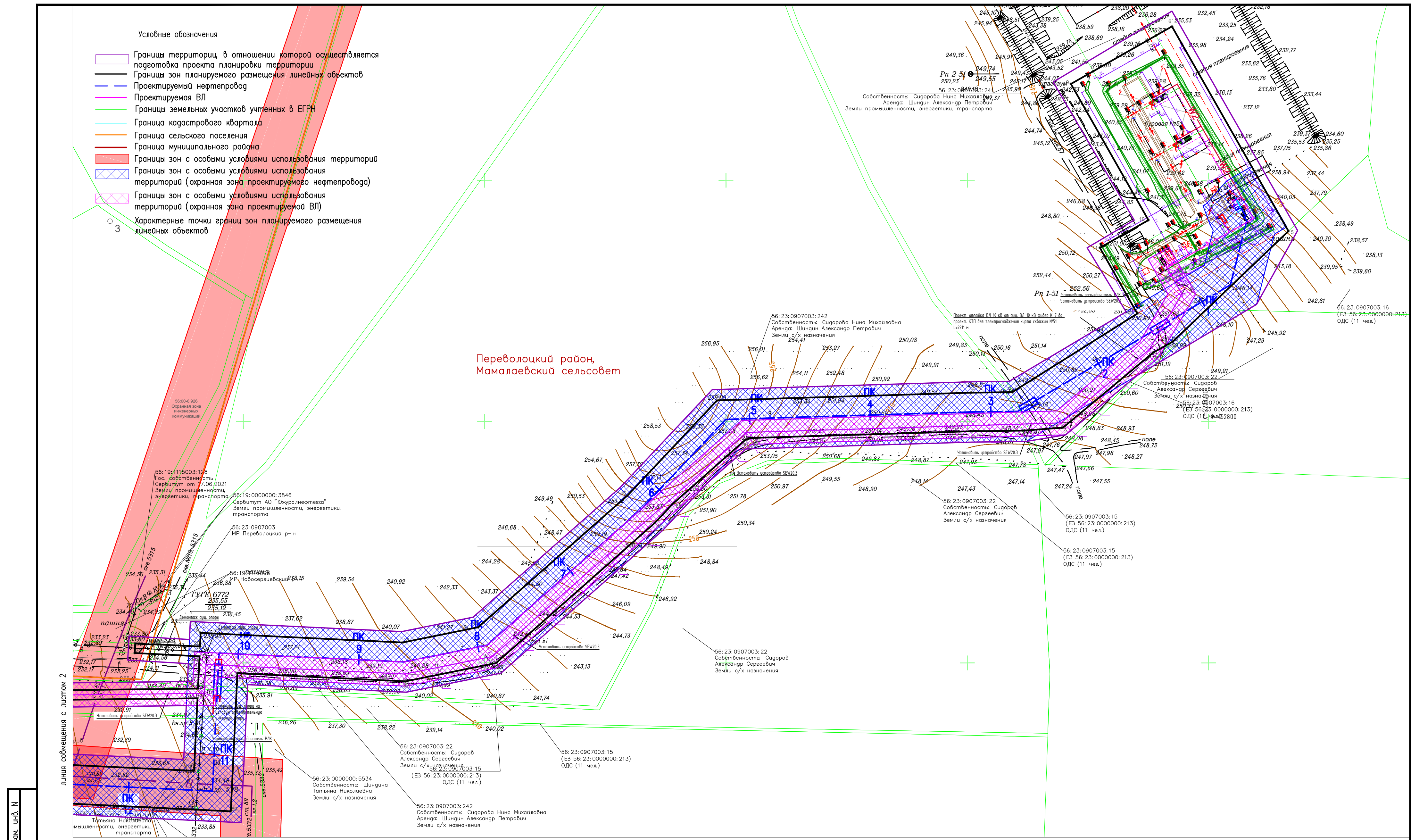
Условные обозначения

- Границы территории Капитоновского лицензионного участка
- Границы зон планируемого размещения линейных объектов

В соответствии с письмом №55-1-2069 от 18.11.2019г. Инспекции государственной охраны объектов культурного наследия Оренбургской области, сообщает, что земельного участка, подлежащего воздействию хозяйственных работ по объекту : «Капитоновский лицензионный участок» (Новосергиевский и Переволоцкий районы Оренбургской области) указывают, что на лицензионном участке отсутствуют объекты культурного наследия, включенных в единый государственный реестр объектов культурного наследия (памятников истории и культуры) народов Российской Федерации.

Согласно вышесказанному, испрашиваемый земельный участок расположен вне зон охраны и защитных зон объектов культурного наследия, в связи с этим чертеж «Схема границ территории объектов культурного наследия» не разрабатывается.






						ОРН-19/11019/00956/Р.440.000– ППТ– Ч5			
						Капитоновское месторождение. Сбор нефти и газа с куста добывающих скважин № 51			
Изм.	Кол.уч.	Лист	Идент.	Подпись	Дата	Материалы по обоснованию проекта планировки территории. Графическая часть.	Стация	Лист	Листов
Разработал	Мирзаматов				06.2022		П	1	1
Проверил	Щербакова				06.2022				
						Схема границ территории объектов культурного наследия			
Н. контроль	Сайфуллин				06.2022				
ГИП	Мисюков				06.2022				



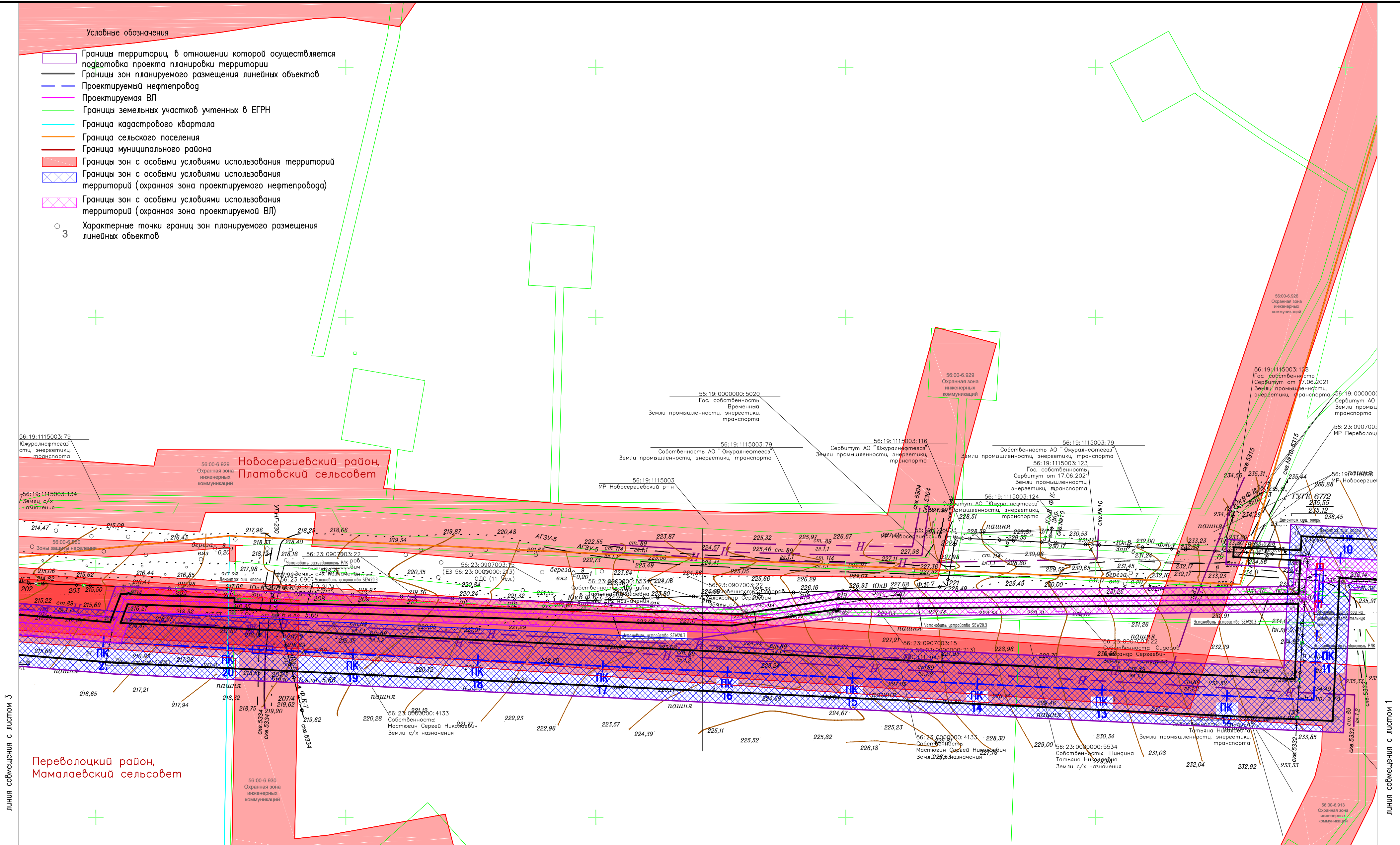
Примечание

Границы зон планируемого размещения линейных объектов, подлежащих реконструкции в связи с изменением их местоположения отсутствуют ввиду отсутствия линейных объектов, подлежащих реконструкции в связи с изменением их местоположения.

Границы зон с особыми условиями использования территорий, подлежащие установлению, изменению в связи с размещением линейных объектов, подлежащих реконструкции в связи с их переносом из зон планируемого размещения линейных объектов либо в границах зон планируемого размещения линейных объектов не отображены, в связи с их отсутствием.

						ОРН-19/11019/00956/Р.440.000–ПМТ–46			
						Капитуновское месторождение. Сбор нефти и газа с куста добывающих скважин № 51			
Изм.	Кодуч	Лист	№ док.	Подпись	Дата	Материалы по обоснованию проекта планировки территории. Графическая часть.	Стация	Лист	Листов
Разработал	Мирзаматов				06.2022		П	1	3
Проверил	Щербакова				06.2022	Схема границ зон с особыми условиями использования территорий, особо охраняемых природных территорий, лесничеств (1:2000)			
Н. контроль	Сайфуллин				06.2022				
ГИП	Мисюков				06.2022				



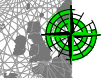


Инф. N подл.	Подпись и дата	Взам. инф. N

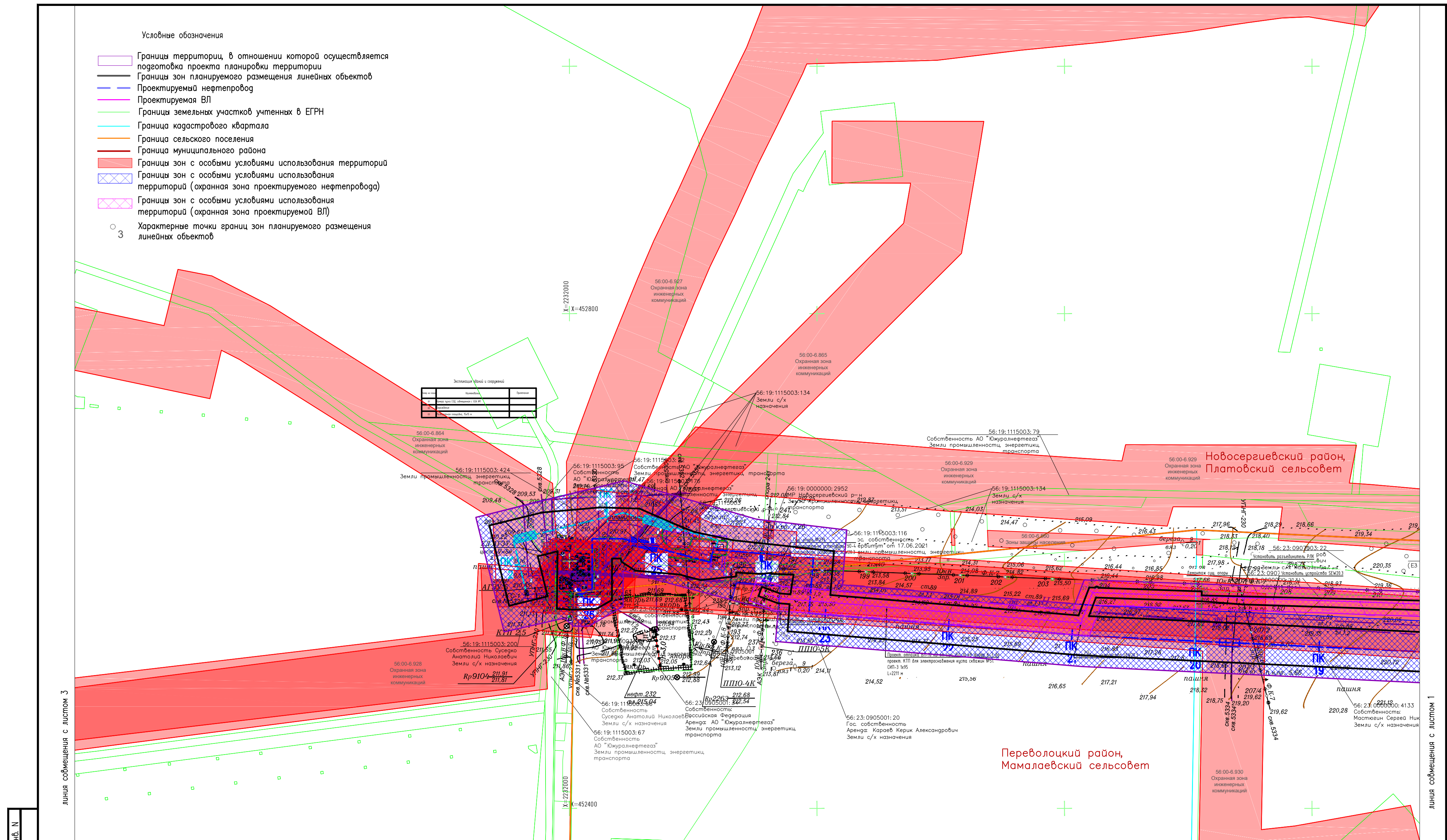


Примечание

Границы зон планируемого размещения линейных объектов, подлежащих реконструкции в связи с изменением их местоположения отсутствуют ввиду отсутствия линейных объектов, подлежащих реконструкции в связи с изменением их местоположения.

Границы зон с особыми условиями использования территорий, подлежащие установлению, изменению в связи с размещением линейных объектов, подлежащих реконструкции в связи с их переносом из зон планируемого размещения линейных объектов либо в границах зон планируемого размещения линейных объектов не отображены, в связи с их отсутствием.

						ОРН-19/11019/00956/Р.440.000–ПМТ–46			
						Капитуновское месторождение. Сбор нефти и газа с куста добывающих скважин № 51			
Изм.	Код.уч.	Лист	№ док.	Подпись	Дата				
Разработал	Мирзаматов				06.2022	Материалы по обоснованию проекта планировки территории. Графическая часть.	Стадия	Лист	Листов
Проверил	Щербакова				06.2022		П	2	3
						Схема границ зон с особыми условиями использования территорий, особо охраняемых природных территорий, лесничеств (1:2000)		ГеоКомплекс-М	
Н.контр.	Сайфуллин				06.2022				
ГИП	Мисюков				06.2022				



Инф. N подл. Подпись и дата. Взам. инб. N

Примечание
Границы зон планируемого размещения линейных объектов, подлежащих реконструкции в связи с изменением их местоположения отсутствуют ввиду отсутствия линейных объектов, подлежащих реконструкции в связи с изменением их местоположения.
Границы зон с особыми условиями использования территорий, подлежащие установлению, изменению в связи с размещением линейных объектов, подлежащих реконструкции в связи с их переносом из зон планируемого размещения линейных объектов либо в границах зон планируемого размещения линейных объектов не отображены, в связи с их отсутствием.
Границы особо охраняемых природных территорий, границы лесничеств не отображены в связи с их отсутствием

ОРН-19/11019/00956/Р.440.000-ПМТ-46				
Капитуновское месторождение. Сбор нефти и газа с куста добывающих скважин № 51				
Изм.	Кодуч.	Лист	№доп.	Подпись
Разработал	Мирзаматов	06.2022		
Проверил	Щербакова	06.2022		
Н.контр.	Сайфуллин	06.2022		
ГИП	Мисюков	06.2022		
Материалы по обоснованию проекта планировки территории. Графическая часть.				
Схема границ зон с особыми условиями использования территории, особо охраняемых природных территорий, лесничеств (1:2000)				
ГеоКомплекс-М				






ОРН-19.11019.00956.Р.440.000-ПМТ.4-006.dwg Формат А2

Границы территории, в отношении которой осуществляется подготовка проекта планировки территории
 Границы зон планируемого размещения линейных объектов
 Проектируемый нефтепровод
 Проектируемая ВЛ
 Границы земельных участков учтенных в ЕГРН
 Граница кадастрового квартала
 Граница сельского поселения
 Граница муниципального района
 Характерные точки границ зон планируемого размещения линейных объектов
 направление вброса и передвижения сил и средств ликвидации ЧС
 направление эвакуации людей с территории
 – граница зоны действия теплового излучения с интенсивностью 12,9 кВт/м², м;
 – граница зоны действия теплового излучения с интенсивностью 7,0 кВт/м², м;
 – граница зоны действия теплового излучения с интенсивностью 1,4 кВт/м², м
 – границы зон нижнего порога повреждения человека волной габлениа,м – $\Delta P=5$ кПа, м
 – границы зон малых повреждений,м – $\Delta P=3$ кПа, м

Переволоцкий район,
Мамалаевский сельсовет

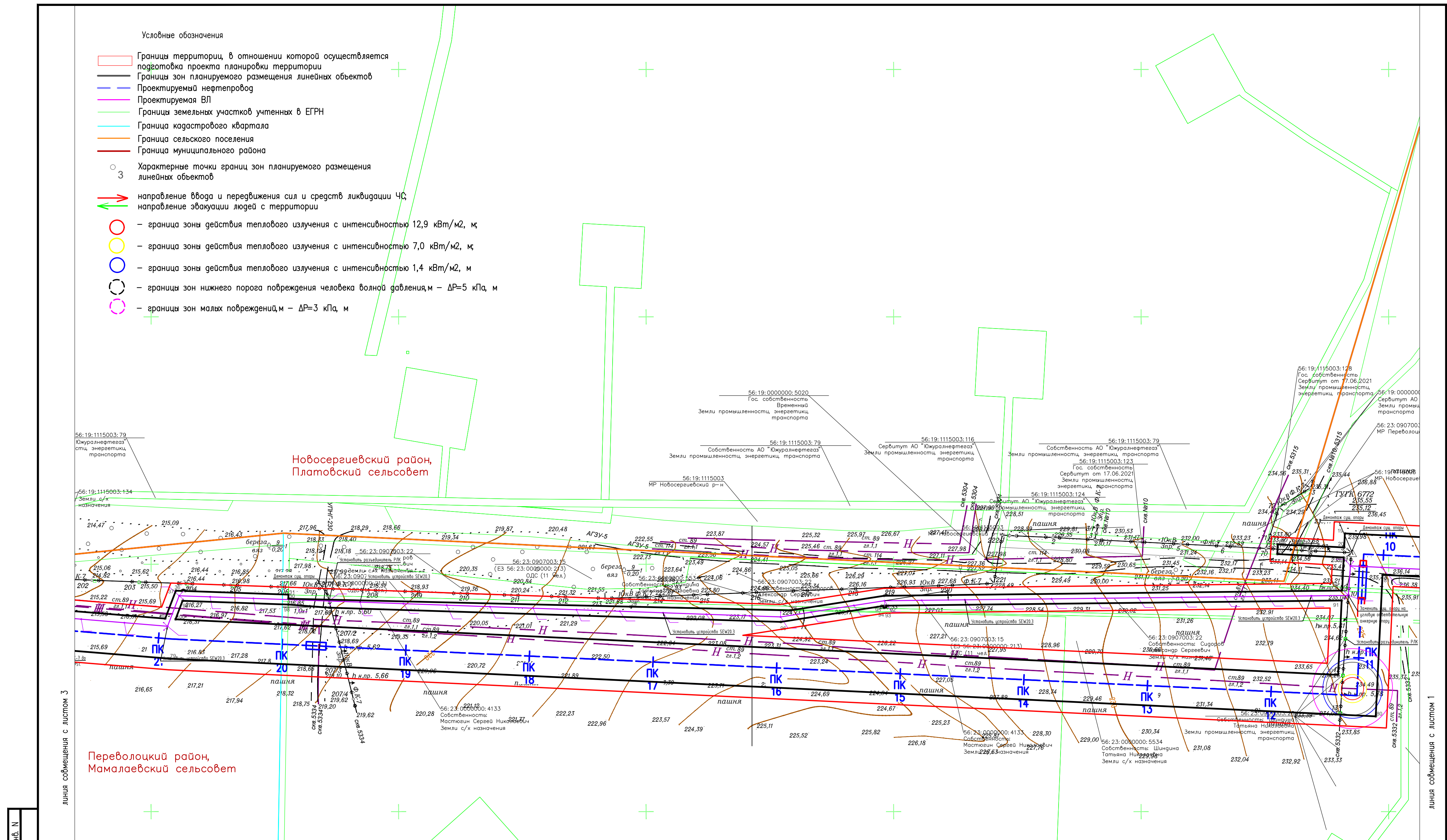
линия совмещения с листом 2

Границы зон планируемого размещения линейных объектов, подлежащих реконструкции в связи с изменением их местоположения отсутствуют ввиду отсутствия линейных объектов, подлежащих реконструкции в связи с изменением их местоположения.

						ОРН-19/11019/00956/Р.440.000-ПМТ-47		
						Капитоновское месторождение. Сбор нефти и газа с куста добывающих скважин № 51		
Изм.	Кодуч	Лист	Ндоч	Погнись	Дата			
Разработал	Мирзаматов			06.2022	Материалы по обоснованию проекта планировки территории. Графическая часть.	Стадия	Лист	Листов
Проверил	Щербакова			06.2022		П	1	3
Н. контроль	Сайфуллин			06.2022	Схема границ территорий подверженных риску возникновения чрезвычайных ситуаций природного и техногенного характера (1:2000)		GeoComplex-M	
ГИП	Мисюков			06.2022				

ОРН-19.11019.00956.Р.440.000-ППТ.Ч-007.dwg

Формат А2



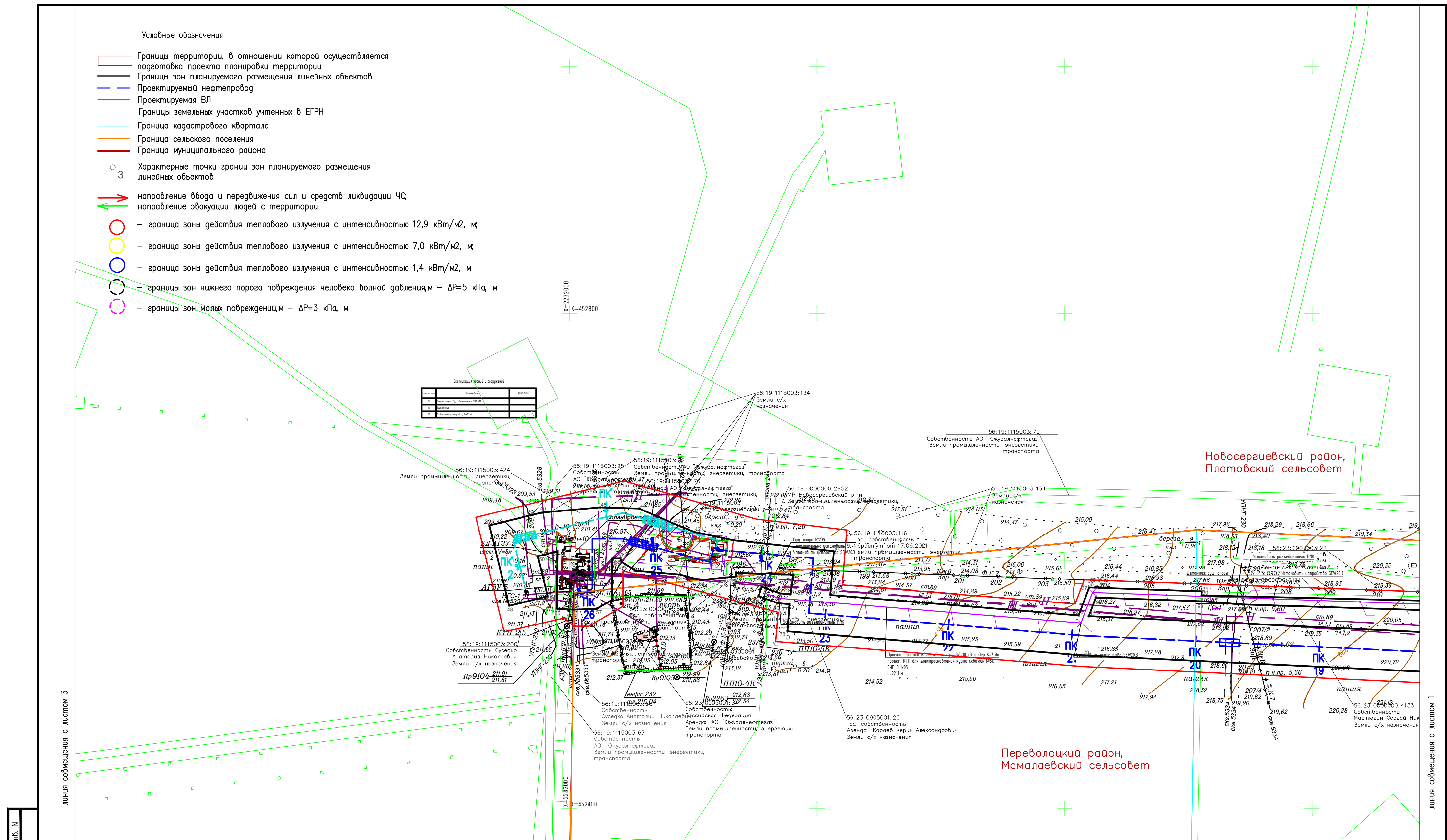
Инф. N подл.	Подпись и дата	Взам. инф. N

Примечание
Границы зон планируемого размещения линейных объектов, подлежащих реконструкции в связи с изменением их местоположения отсутствуют ввиду отсутствия линейных объектов, подлежащих реконструкции в связи с изменением их местоположения.

ОПН-19/11019/00956/Р.440.000-ПМТ-47					
Капитуновское месторождение. Сбор нефти и газа с куста добывающих скважин № 51					
Изм.	Кодуч.	Лист	Нгрок	Подпись	Дата
Разработал	Мирзаматов				06.2022
Проверил	Щербакова				06.2022
Н.контр.	Сайфуллин				06.2022
ГИП	Мисюков				06.2022
Материалы по обоснованию проекта планировки территории. Графическая часть.				Стадия	Лист
				П	2
Схема границ территорий подверженных риску возникновения чрезвычайных ситуаций природного и техногенного характера (1:2000)				Листов	3






ОПН-19.11019.00956.Р.440.000-ПМТ.4-007.dwg

Формат А2



Инф. N подл.	Подпись и дата	Взам. инф. N




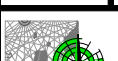

Примечание
Границы зон планируемого размещения линейных объектов, подлежащих реконструкции в связи с изменением их местоположения отсутствуют ввиду отсутствия линейных объектов, подлежащих реконструкции в связи с изменением их местоположения.

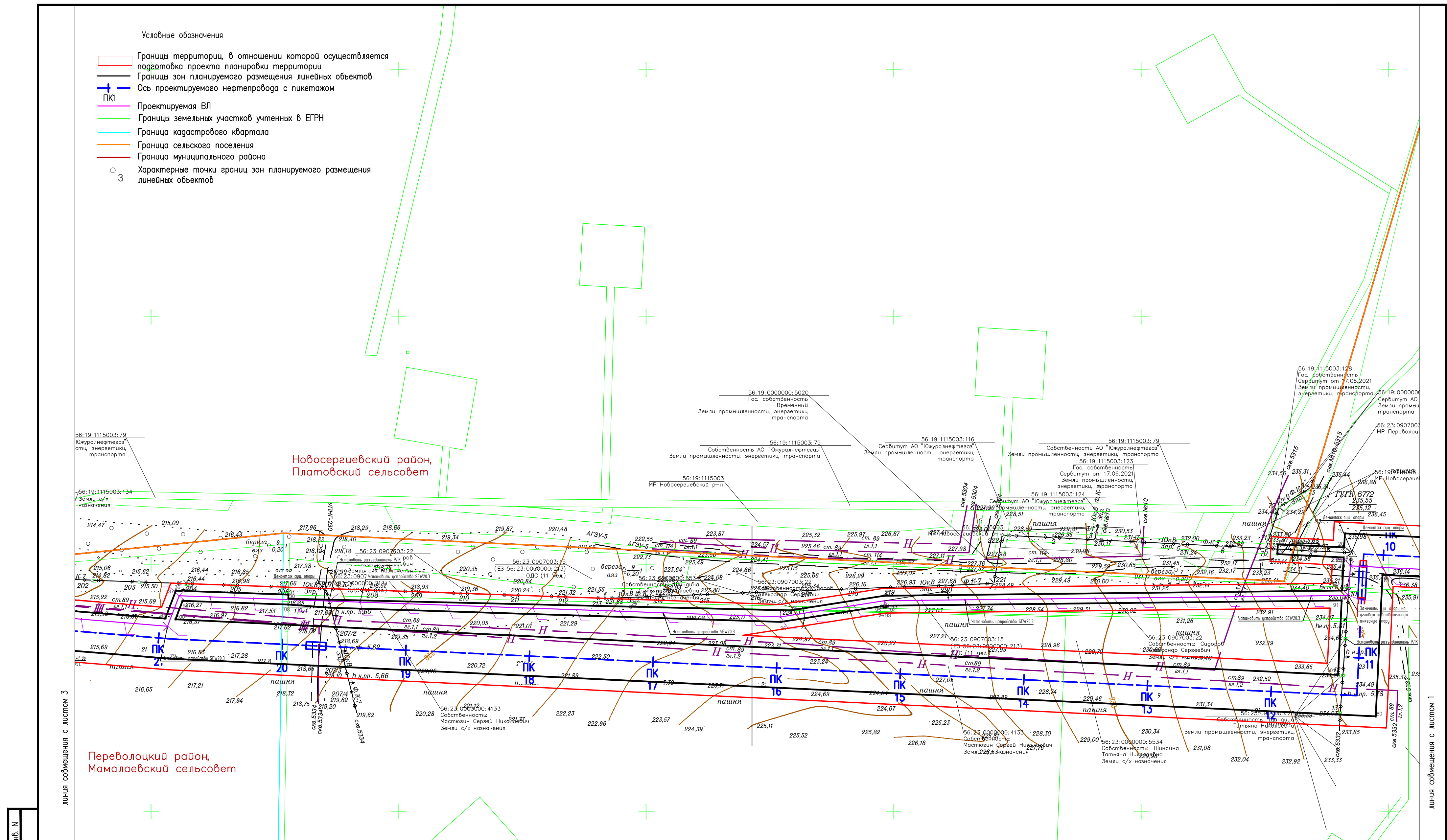
						ОРН-19/11019/00956/Р.440.000–ПМТ–47			
						Капитуновское месторождение. Сбор нефти и газа с куста добывающих скважин № 51			
Изм.	Код.уч.	Лист	№год	Подпись	Дата	Материалы по обоснованию проекта планировки территории. Графическая часть.	Стадия	Лист	Листов
Разработал	Мирзаматов				06.2022		П	3	3
Проверил	Щербакова				06.2022	Схема границ территорий подверженных риску возникновения чрезвычайных ситуаций природного и техногенного характера (1:2000)	 ГеоКомплекс-М		
Н.контр.	Сайфуллин				06.2022				
ГИП	Мисюков				06.2022				

1. Граница территории, в отношении которой осуществляется подготовка проекта планировки территории
 2. Границы зон планируемого размещения линейных объектов
 3. Ось проектируемого нефтепровода с пикетажом
 ПК1
 4. Проектируемая ВЛ
 5. Границы земельных участков учтенных в ЕГРН
 6. Граница кадастрового квартала
 7. Граница сельского поселения
 8. Граница муниципального района
 9. Характерные точки границ зон планируемого размещения линейных объектов

линия совмещения с листом 2

Инв. N подл.	Подпись и дата	Взам. инв. N

						ОРН-19/11019/00956/Р.440.000–ПМТ–Ч8			
						Капитоновское месторождение. Сбор нефти и газа с куста добывающих скважин № 51			
Изм.	Колуч	Лист	№документа	Подпись	Дата	Материалы по обоснованию проекта планировки территории. Графическая часть.	Стадия	Лист	Листов
Разработал	Мирзаматов				06.2022		П	1	3
Проверил	Щербакова				06.2022				
Н. контроль	Сайфуллин				06.2022	Схема конструктивных и планировочных решений (1:2000)			Геокомплекс-М
ГИП	Мускоков				06.2022				



Инф. N подл.	Подпись и дата	Взам. инф. N

ОПН-19/11019/00956/Р.440.000-ПМТ-48

Капитуновское месторождение. Сбор нефти и газа с куста добывающих скважин № 51

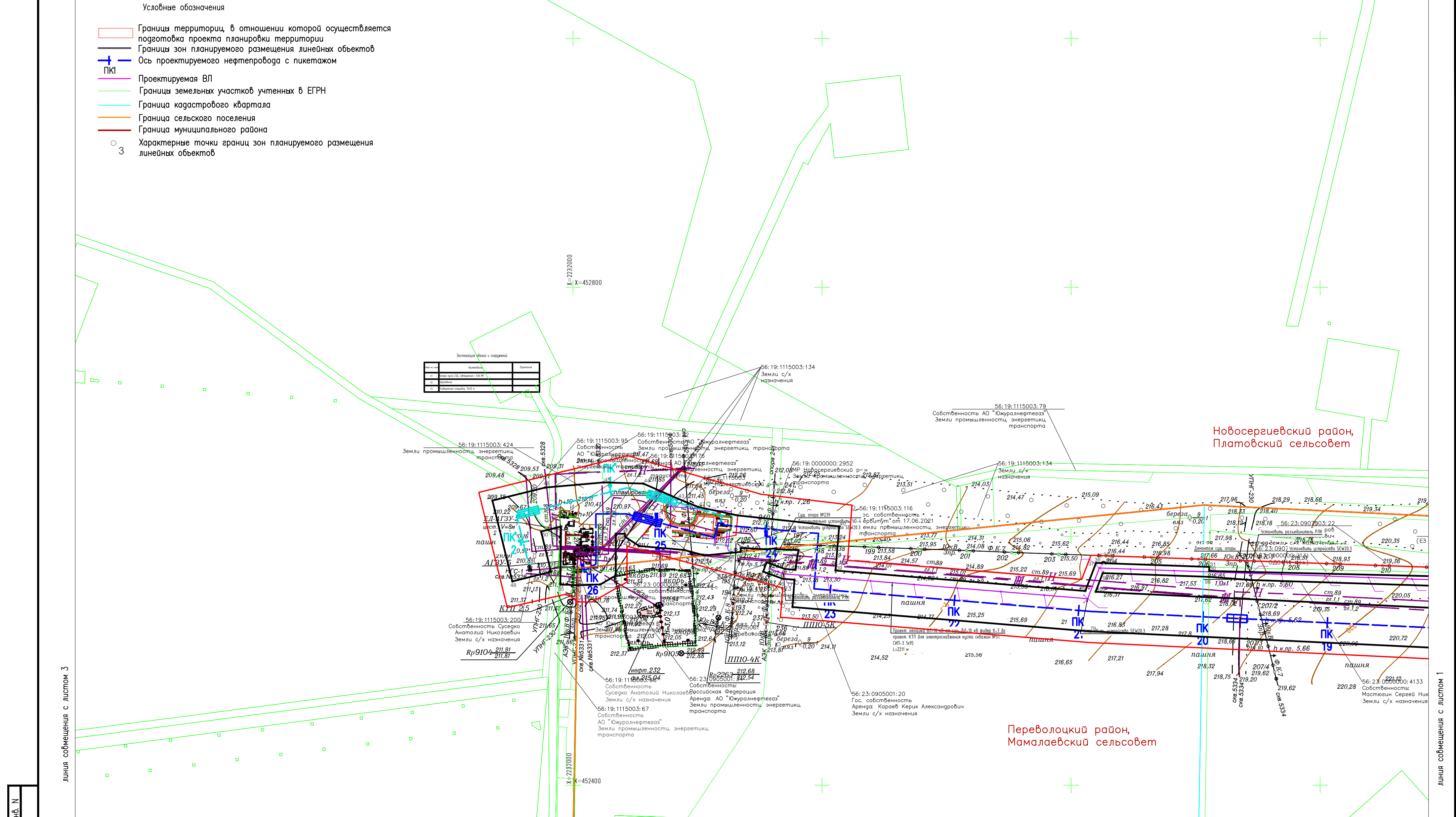
Материалы по обоснованию проекта планировки территории. Графическая часть.

Схема конструктивных и планировочных решений (1:2000)







Изм.	Кодуч.	Лист	Нгрок	Подпись	Дата
Разработал	Мирзаматов				06.2022
Проверил	Щербакова				06.2022
Н.контр.	Сайфуллин				06.2022
ГИП	Мисюков				06.2022

Стация	Лист	Листов
П	2	3

ГеоКомплекс-М



Инф. N подл.	Подпись и дата	Взам. инф. N

						ОРН-19/11019/00956/Р.440.000–ПМТ–48			
						Капитуновское месторождение. Сбор нефти и газа с куста добывающих скважин № 51			
Изм.	Кодуч.	Лист	Нгод	Подпись	Дата				
Разработал	Мирзаматов		06.2022			Материалы по обоснованию проекта планировки территории. Графическая часть.	Стадия	Лист	Листов
Проверил	Щербакова		06.2022				П	3	3
Н. контроль	Сайфуллин		06.2022			Схема конструктивных и планировочных решений (1:2000)			
ГИП	Мисюков		06.2022						