



Общество с ограниченной ответственностью
ГеоКомплекс-М

Заказчик ООО «Газпромнефть-Оренбург»

**ПРОЕКТ ПЛАНИРОВКИ ТЕРРИТОРИИ И
ПРОЕКТ МЕЖЕВАНИЯ ТЕРРИТОРИИ**

**«КАПИТОНОВСКОЕ МЕСТОРОЖДЕНИЕ. СБОР НЕФТИ И ГАЗА С
КУСТА ДОБЫВАЮЩИХ СКВАЖИН №51**

ОРН-19/11019/00956/Р.440.000-ППТиПМТ

Раздел 5

Основная часть проекта межевания территории

2021



Общество с ограниченной ответственностью
ГеоКомплекс-М

Заказчик – ООО «Газпромнефть-Оренбург»

**ПРОЕКТ ПЛАНИРОВКИ ТЕРРИТОРИИ И
ПРОЕКТ МЕЖЕВАНИЯ ТЕРРИТОРИИ**

**«КАПИТОНОВСКОЕ МЕСТОРОЖДЕНИЕ. СБОР НЕФТИ И ГАЗА С КУСТА
ДОБЫВАЮЩИХ СКВАЖИН №51»**

ОРН-19/11019/00956/Р.440.000-ППТиПМТ

Раздел 5

Основная часть проекта межевания территории

Главный инженер



Т.А. Мифтахов






Главный инженер проекта

Н.А. Мисюков

2021






СОДЕРЖАНИЕ ТОМА

Обозначение	Наименование	Примечание
ОРН-19/11019/00956/Р.440.000-ПТиПМТ-С	Содержание тома	стр.2
ОРН-19/11019/00956/Р.440.000-ППТиПМТ-ТЧ	Текстовая часть	стр.3
Графическая часть		
ОРН-19/11019/00956/Р.440.000-ППТиПМТ-Ч1	Основной чертеж проекта межевания территории (М 1:2000)	стр.32

Инв. № подл.	Подпись и дата		Взам. Инв. №								
							Основная часть проекта межевания территории				
	Изм.	Кол.уч	Лист	№ док.	Подпись	Дата	Содержание тома				
	Разраб.	Мирзаматов			22.07.22						
	Проверил	Щербакова			22.07.22						
Н.контр.	Сайфуллин			22.07.22							
ГИП	Мисюков			22.07.22							
		Стадия	Лист	Листов							
		П	1	1							
		 <small>Общество с ограниченной ответственностью</small> ГеоКомплекс-М									

Содержание

1	перечень образуемых и изменяемых земельных участков и их частей	1
2	перечень координат характерных точек границ образуемых земельных участков	27
3	каталог координат характерных точек границы территории, в отношении которой осуществляется подготовка проекта межевания	33
4	перечень и сведения о площади образуемых земельных участков, которые будут отнесены к территориям общего пользования или имуществу общего пользования, в том числе в отношении которых предполагаются резервирование и (или) изъятие для государственных или муниципальных нужд	35
5	целевое назначение лесов, вид (виды) разрешенного использования лесного участка, количественные и качественные характеристики лесного участка, сведения о нахождении лесного участка в границах особо защитных участков лесов	36
6	перечень кадастровых номеров существующих земельных участков, на которых линейный объект может быть размещен на условиях сервитута, публичного сервитута, их адреса или описание местоположения	37

Инв. № подл.	Подпись и дата	Взам. Инв. №							
							Основная часть проекта межевания территории		
	Изм.	Кол.уч	Лист	№ док.	Подпись	Дата	Текстовая часть		
	Разраб.	Мирзаматов			22.07.22				
	Пров.	Щербакова			22.07.22				
Н.контр.	Сайфуллин			22.07.22					
ГИП	Мисюков			22.07.22					
							Стадия	Лист	Листов
							П	1	37
							 <div>Общество с ограниченной ответственностью ГеоКомплекс-М</div>		

1 Перечень образуемых и изменяемых земельных участков и их частей

Сведения об образуемых земельных участках представлены в таблице 1.1

Таблица 1.1 - Сведения об образуемых земельных участках

№ п/п	Кадастровый номер земельного участка	Условный номер образуемого земельного участка	Номера характерных точек	Категория земель (исходная)	Категория земель (устанавливаемая)	Разрешенное использование	Правообладатель	Площадь, га	Способ образования
Муниципальное образование Мамалаевское сельское поселение Переволоцкого района Оренбургской области									
1	56:23:0907003:241	56:23:0907003:241:3У1	1-8	Земли промышленности, энергетики, транспорта	Земли промышленности, энергетики, транспорта	Недропользование	Сидорова Нина Михайловна, собственность; Шиндин Александр Петрович, аренда	1,0261	Образование земельных участков с сохранением земельного участка, раздел которого осуществлен, в измененных границах
2	56:23:0907003:242	56:23:0907003:242:3У1	1-7	Земли с.-х. назначения	Земли промышленности, энергетики, транспорта	Недропользование	Сидорова Нина Михайловна, собственность; Шиндин Александр Петрович, аренда	0,0336	Образование земельных участков с сохранением земельного участка, раздел которого осуществлен, в измененных границах
3	56:23:0907003:242	56:23:0907003:242:3У2	8-17	Земли с.-х. назначения	Земли промышленности, энергетики, транспорта	Недропользование	Сидорова Нина Михайловна, собственность; Шиндин Александр Петрович, аренда	0,0591	Образование земельных участков с сохранением земельного участка, раздел которого осуществлен, в измененных границах
4	56:23:0907003:242	56:23:0907003:242:3У3	18-23	Земли с.-х. назначения	Земли промышленности, энергетики, транспорта	Недропользование	Сидорова Нина Михайловна, собственность; Шиндин Александр Петрович, аренда	0,0371	Образование земельных участков с сохранением земельного участка, раздел которого осуществлен, в измененных границах
5	56:23:0907003:242	56:23:0907003:242:3У4	24-27	Земли с.-х. назначения	Земли промышленности, энергетики, транспорта	Недропользование	Сидорова Нина Михайловна, собственность; Шиндин Александр Петрович, аренда	0,0004	Образование земельных участков с сохранением земельного участка, раздел которого осуществлен, в измененных границах

6	56:23:0907003:242	56:23:0907003:242:3У5	28-38	Земли с.-х. назначения	Земли промышленности, энергетики, транспорта	Недропользование	Сидорова Нина Михайловна, собственность; Шиндин Александр Петрович, аренда	0,0037	Образование земельных участков с сохранением земельного участка, раздел которого осуществлен, в измененных границах
7	56:23:0907003:242	56:23:0907003:242:3У6	39-42	Земли с.-х. назначения	Земли промышленности, энергетики, транспорта	Недропользование	Сидорова Нина Михайловна, собственность; Шиндин Александр Петрович, аренда	0,0004	Образование земельных участков с сохранением земельного участка, раздел которого осуществлен, в измененных границах
8	56:23:0907003:242	56:23:0907003:242:3У7	43-46	Земли с.-х. назначения	Земли промышленности, энергетики, транспорта	Недропользование	Сидорова Нина Михайловна, собственность; Шиндин Александр Петрович, аренда	0.0012	Образование земельных участков с сохранением земельного участка, раздел которого осуществлен, в измененных границах
9	56:23:0907003:242	56:23:0907003:242:3У8	47-50	Земли с.-х. назначения	Земли промышленности, энергетики, транспорта	Недропользование	Сидорова Нина Михайловна, собственность; Шиндин Александр Петрович, аренда	0.0004	Образование земельных участков с сохранением земельного участка, раздел которого осуществлен, в измененных границах
10	56:23:0907003:242	56:23:0907003:242:3У9	51-54	Земли с.-х. назначения	Земли промышленности, энергетики, транспорта	Недропользование	Сидорова Нина Михайловна, собственность; Шиндин Александр Петрович, аренда	0.0004	Образование земельных участков с сохранением земельного участка, раздел которого осуществлен, в измененных границах
11	56:23:0907003:242	56:23:0907003:242:3У10	55-65	Земли с.-х. назначения	Земли промышленности, энергетики, транспорта	Недропользование	Сидорова Нина Михайловна, собственность; Шиндин Александр Петрович, аренда	0.0037	Образование земельных участков с сохранением земельного участка, раздел которого осуществлен, в измененных границах
12	56:23:0907003:242	56:23:0907003:242:3У11	66-69	Земли с.-х. назначения	Земли промышленности, энергетики, транспорта	Недропользование	Сидорова Нина Михайловна, собственность; Шиндин Александр Петрович, аренда	0.0004	Образование земельных участков с сохранением земельного участка, раздел которого осуществлен, в измененных границах

13	56:23:0907003:242	56:23:0907003:242:3У12	70-73	Земли с.-х. назначения	Земли промышленности, энергетики, транспорта	Недропользование	Сидорова Нина Михайловна, собственность; Шиндин Александр Петрович, аренда	0.0004	Образование земельных участков с сохранением земельного участка, раздел которого осуществлен, в измененных границах
14	56:23:0907003:242	56:23:0907003:242:3У13	74-77	Земли с.-х. назначения	Земли промышленности, энергетики, транспорта	Недропользование	Сидорова Нина Михайловна, собственность; Шиндин Александр Петрович, аренда	0.0004	Образование земельных участков с сохранением земельного участка, раздел которого осуществлен, в измененных границах
15	56:23:0907003:242	56:23:0907003:242:3У14	78-81	Земли с.-х. назначения	Земли промышленности, энергетики, транспорта	Недропользование	Сидорова Нина Михайловна, собственность; Шиндин Александр Петрович, аренда	0.0004	Образование земельных участков с сохранением земельного участка, раздел которого осуществлен, в измененных границах
16	56:23:0907003:242	56:23:0907003:242:3У15	82-85	Земли с.-х. назначения	Земли промышленности, энергетики, транспорта	Недропользование	Сидорова Нина Михайловна, собственность; Шиндин Александр Петрович, аренда	0.0004	Образование земельных участков с сохранением земельного участка, раздел которого осуществлен, в измененных границах
17	56:23:0907003:242	56:23:0907003:242:3У16	86-89	Земли с.-х. назначения	Земли промышленности, энергетики, транспорта	Недропользование	Сидорова Нина Михайловна, собственность; Шиндин Александр Петрович, аренда	0.0004	Образование земельных участков с сохранением земельного участка, раздел которого осуществлен, в измененных границах
18	56:23:0907003:242	56:23:0907003:242:3У17	90-93	Земли с.-х. назначения	Земли промышленности, энергетики, транспорта	Недропользование	Сидорова Нина Михайловна, собственность; Шиндин Александр Петрович, аренда	0.0004	Образование земельных участков с сохранением земельного участка, раздел которого осуществлен, в измененных границах
19	56:23:0907003:242	56:23:0907003:242:3У18	94-104	Земли с.-х. назначения	Земли промышленности, энергетики, транспорта	Недропользование	Сидорова Нина Михайловна, собственность; Шиндин Александр Петрович, аренда	0.0037	Образование земельных участков с сохранением земельного участка, раздел которого осуществлен, в измененных границах

20	56:23:0907003:242	56:23:0907003:242:3У19	105-108	Земли с.-х. назначения	Земли промышленности, энергетики, транспорта	Недропользование	Сидорова Нина Михайловна, собственность; Шиндин Александр Петрович, аренда	0.0004	Образование земельных участков с сохранением земельного участка, раздел которого осуществлен, в измененных границах
21	56:23:0907003:242	56:23:0907003:242:3У20	109-112	Земли с.-х. назначения	Земли промышленности, энергетики, транспорта	Недропользование	Сидорова Нина Михайловна, собственность; Шиндин Александр Петрович, аренда	0.0004	Образование земельных участков с сохранением земельного участка, раздел которого осуществлен, в измененных границах
22	56:23:0907003:242	56:23:0907003:242:3У21	113-116	Земли с.-х. назначения	Земли промышленности, энергетики, транспорта	Недропользование	Сидорова Нина Михайловна, собственность; Шиндин Александр Петрович, аренда	0.0004	Образование земельных участков с сохранением земельного участка, раздел которого осуществлен, в измененных границах
23	56:23:0907003:242	56:23:0907003:242:3У22	117-120	Земли с.-х. назначения	Земли промышленности, энергетики, транспорта	Недропользование	Сидорова Нина Михайловна, собственность; Шиндин Александр Петрович, аренда	0.0004	Образование земельных участков с сохранением земельного участка, раздел которого осуществлен, в измененных границах
24	56:23:0907003:242	56:23:0907003:242:3У23	121-124	Земли с.-х. назначения	Земли промышленности, энергетики, транспорта	Недропользование	Сидорова Нина Михайловна, собственность; Шиндин Александр Петрович, аренда	0.0004	Образование земельных участков с сохранением земельного участка, раздел которого осуществлен, в измененных границах
25	56:23:0907003:242	56:23:0907003:242:3У24	125-128	Земли с.-х. назначения	Земли промышленности, энергетики, транспорта	Недропользование	Сидорова Нина Михайловна, собственность; Шиндин Александр Петрович, аренда	0.0004	Образование земельных участков с сохранением земельного участка, раздел которого осуществлен, в измененных границах
26	56:23:0907003:242	56:23:0907003:242:3У25	129-132	Земли с.-х. назначения	Земли промышленности, энергетики, транспорта	Недропользование	Сидорова Нина Михайловна, собственность; Шиндин Александр Петрович, аренда	0.0004	Образование земельных участков с сохранением земельного участка, раздел которого осуществлен, в измененных границах

27	56:23:0907003:242	56:23:0907003:242:3У26	133-136	Земли с.-х. назначения	Земли промышленности, энергетики, транспорта	Недропользование	Сидорова Нина Михайловна, собственность; Шиндин Александр Петрович, аренда	0.0004	Образование земельных участков с сохранением земельного участка, раздел которого осуществлен, в измененных границах
28	56:23:0907003:242	56:23:0907003:242:3У27	137-147	Земли с.-х. назначения	Земли промышленности, энергетики, транспорта	Недропользование	Сидорова Нина Михайловна, собственность; Шиндин Александр Петрович, аренда	0.0037	Образование земельных участков с сохранением земельного участка, раздел которого осуществлен, в измененных границах
29	56:23:0907003:242	56:23:0907003:242:3У28	148-151	Земли с.-х. назначения	Земли промышленности, энергетики, транспорта	Недропользование	Сидорова Нина Михайловна, собственность; Шиндин Александр Петрович, аренда	0.0004	Образование земельных участков с сохранением земельного участка, раздел которого осуществлен, в измененных границах
30	56:23:0907003:242	56:23:0907003:242:3У29	152-155	Земли с.-х. назначения	Земли промышленности, энергетики, транспорта	Недропользование	Сидорова Нина Михайловна, собственность; Шиндин Александр Петрович, аренда	0.0004	Образование земельных участков с сохранением земельного участка, раздел которого осуществлен, в измененных границах
31	56:23:0907003:242	56:23:0907003:242:3У30	156-159	Земли с.-х. назначения	Земли промышленности, энергетики, транспорта	Недропользование	Сидорова Нина Михайловна, собственность; Шиндин Александр Петрович, аренда	0.0012	Образование земельных участков с сохранением земельного участка, раздел которого осуществлен, в измененных границах
32	56:23:0907003:242	56:23:0907003:242:3У31	160-163	Земли с.-х. назначения	Земли промышленности, энергетики, транспорта	Недропользование	Сидорова Нина Михайловна, собственность; Шиндин Александр Петрович, аренда	0.0004	Образование земельных участков с сохранением земельного участка, раздел которого осуществлен, в измененных границах
33	56:23:0907003:242	56:23:0907003:242:3У32	164-167	Земли с.-х. назначения	Земли промышленности, энергетики, транспорта	Недропользование	Сидорова Нина Михайловна, собственность; Шиндин Александр Петрович, аренда	0.0004	Образование земельных участков с сохранением земельного участка, раздел которого осуществлен, в измененных границах

34	56:23:0907003:242	56:23:0907003:242:3У33	168-171	Земли с.-х. назначения	Земли промышленности, энергетики, транспорта	Недропользование	Сидорова Нина Михайловна, собственность; Шиндин Александр Петрович, аренда	0.0004	Образование земельных участков с сохранением земельного участка, раздел которого осуществлен, в измененных границах
35	56:23:0907003:242	56:23:0907003:242:3У34	172-175	Земли с.-х. назначения	Земли промышленности, энергетики, транспорта	Недропользование	Сидорова Нина Михайловна, собственность; Шиндин Александр Петрович, аренда	0.0004	Образование земельных участков с сохранением земельного участка, раздел которого осуществлен, в измененных границах
36	56:23:0907003:242	56:23:0907003:242:3У35	176-186	Земли с.-х. назначения	Земли промышленности, энергетики, транспорта	Недропользование	Сидорова Нина Михайловна, собственность; Шиндин Александр Петрович, аренда	0.0037	Образование земельных участков с сохранением земельного участка, раздел которого осуществлен, в измененных границах
37	56:23:0907003:22	56:23:0907003:22:3У1	1-11	Земли с.-х. назначения	Земли промышленности, энергетики, транспорта	Недропользование	Сидоров Александр Сергеевич, собственность	0,0036	Образование земельных участков с сохранением земельного участка, раздел которого осуществлен, в измененных границах
38	56:23:0907003:22	56:23:0907003:22:3У2	12-15	Земли с.-х. назначения	Земли промышленности, энергетики, транспорта	Недропользование	Сидоров Александр Сергеевич, собственность	0,0004	Образование земельных участков с сохранением земельного участка, раздел которого осуществлен, в измененных границах
39	56:23:0907003:22	56:23:0907003:22:3У3	16-19	Земли с.-х. назначения	Земли промышленности, энергетики, транспорта	Недропользование	Сидоров Александр Сергеевич, собственность	0,0004	Образование земельных участков с сохранением земельного участка, раздел которого осуществлен, в измененных границах
40	56:23:0907003:22	56:23:0907003:22:3У4	20-23	Земли с.-х. назначения	Земли промышленности, энергетики, транспорта	Недропользование	Сидоров Александр Сергеевич, собственность	0,0004	Образование земельных участков с сохранением земельного участка, раздел которого осуществлен, в измененных границах

41	56:23:0907003:22	56:23:0907003:22:3Y5	24-27	Земли с.-х. назначения	Земли промышленности, энергетики, транспорта	Недропользование	Сидоров Александр Сергеевич, собственность	0,0004	Образование земельных участков с сохранением земельного участка, раздел которого осуществлен, в измененных границах
42	56:23:0907003:22	56:23:0907003:22:3Y6	28-31	Земли с.-х. назначения	Земли промышленности, энергетики, транспорта	Недропользование	Сидоров Александр Сергеевич, собственность	0,0004	Образование земельных участков с сохранением земельного участка, раздел которого осуществлен, в измененных границах
43	56:23:0907003:22	56:23:0907003:22:3Y7	32-35	Земли с.-х. назначения	Земли промышленности, энергетики, транспорта	Недропользование	Сидоров Александр Сергеевич, собственность	0,0004	Образование земельных участков с сохранением земельного участка, раздел которого осуществлен, в измененных границах
44	56:23:0907003:22	56:23:0907003:22:3Y8	36-39	Земли с.-х. назначения	Земли промышленности, энергетики, транспорта	Недропользование	Сидоров Александр Сергеевич, собственность	0,0004	Образование земельных участков с сохранением земельного участка, раздел которого осуществлен, в измененных границах
45	56:23:0907003:22	56:23:0907003:22:3Y9	40-43	Земли с.-х. назначения	Земли промышленности, энергетики, транспорта	Недропользование	Сидоров Александр Сергеевич, собственность	0,0004	Образование земельных участков с сохранением земельного участка, раздел которого осуществлен, в измененных границах
46	56:23:0907003:22	56:23:0907003:22:3Y10	44-47	Земли с.-х. назначения	Земли промышленности, энергетики, транспорта	Недропользование	Сидоров Александр Сергеевич, собственность	0,0004	Образование земельных участков с сохранением земельного участка, раздел которого осуществлен, в измененных границах
47	56:23:0907003:22	56:23:0907003:22:3Y11	48-51	Земли с.-х. назначения	Земли промышленности, энергетики, транспорта	Недропользование	Сидоров Александр Сергеевич, собственность	0,0004	Образование земельных участков с сохранением земельного участка, раздел которого осуществлен, в измененных границах

48	56:23:0907003:22	56:23:0907003:22:3У12	52-55	Земли с.-х. назначения	Земли промышленности, энергетики, транспорта	Недропользование	Сидоров Александр Сергеевич, собственность	0,0012	Образование земельных участков с сохранением земельного участка, раздел которого осуществлен, в измененных границах
49	56:23:0907003:22	56:23:0907003:22:3У13	56-59	Земли с.-х. назначения	Земли промышленности, энергетики, транспорта	Недропользование	Сидоров Александр Сергеевич, собственность	0,0004	Образование земельных участков с сохранением земельного участка, раздел которого осуществлен, в измененных границах
50	56:23:0000000:4133	56:23:0000000:4133:3У1	1-4	Земли с.-х. назначения	Земли промышленности, энергетики, транспорта	Недропользование	Собственность Мاستюгин Сергей Николаевич	0.0004	Образование земельных участков с сохранением земельного участка, раздел которого осуществлен, в измененных границах
51	56:23:0000000:4133	56:23:0000000:4133:3У2	5-8	Земли с.-х. назначения	Земли промышленности, энергетики, транспорта	Недропользование	Собственность Мастюгин Сергей Николаевич	0.0012	Образование земельных участков с сохранением земельного участка, раздел которого осуществлен, в измененных границах
52	56:23:0000000:4133	56:23:0000000:4133:3У3	9-12	Земли с.-х. назначения	Земли промышленности, энергетики, транспорта	Недропользование	Собственность Мастюгин Сергей Николаевич	0.0004	Образование земельных участков с сохранением земельного участка, раздел которого осуществлен, в измененных границах
53	56:23:0000000:4133	56:23:0000000:4133:3У4	13-16	Земли с.-х. назначения	Земли промышленности, энергетики, транспорта	Недропользование	Собственность Мастюгин Сергей Николаевич	0.0004	Образование земельных участков с сохранением земельного участка, раздел которого осуществлен, в измененных границах
54	56:23:0000000:4133	56:23:0000000:4133:3У5	17-20	Земли с.-х. назначения	Земли промышленности, энергетики, транспорта	Недропользование	Собственность Мастюгин Сергей Николаевич	0.0004	Образование земельных участков с сохранением земельного участка, раздел которого осуществлен, в измененных границах

55	56:23:0000000:4133	56:23:0000000:4133:3У6	21-24	Земли с.-х. назначения	Земли промышленности, энергетики, транспорта	Недропользование	Собственность Мاستюгин Сергей Николаевич	0.0004	Образование земельных участков с сохранением земельного участка, раздел которого осуществлен, в измененных границах
56	56:23:0000000:4133	56:23:0000000:4133:3У7	25-28	Земли с.-х. назначения	Земли промышленности, энергетики, транспорта	Недропользование	Собственность Мастюгин Сергей Николаевич	0.0004	Образование земельных участков с сохранением земельного участка, раздел которого осуществлен, в измененных границах
57	56:23:0000000:4133	56:23:0000000:4133:3У8	29-32	Земли с.-х. назначения	Земли промышленности, энергетики, транспорта	Недропользование	Собственность Мастюгин Сергей Николаевич	0.0004	Образование земельных участков с сохранением земельного участка, раздел которого осуществлен, в измененных границах
58	56:23:0000000:4133	56:23:0000000:4133:3У9	33-36	Земли с.-х. назначения	Земли промышленности, энергетики, транспорта	Недропользование	Собственность Мастюгин Сергей Николаевич	0.0004	Образование земельных участков с сохранением земельного участка, раздел которого осуществлен, в измененных границах
59	56:23:0000000:4133	56:23:0000000:4133:3У10	37-40	Земли с.-х. назначения	Земли промышленности, энергетики, транспорта	Недропользование	Собственность Мастюгин Сергей Николаевич	0.0004	Образование земельных участков с сохранением земельного участка, раздел которого осуществлен, в измененных границах
60	56:23:0000000:4133	56:23:0000000:4133:3У11	41-44	Земли с.-х. назначения	Земли промышленности, энергетики, транспорта	Недропользование	Собственность Мастюгин Сергей Николаевич	0.0004	Образование земельных участков с сохранением земельного участка, раздел которого осуществлен, в измененных границах
61	56:23:0000000:4133	56:23:0000000:4133:3У12	45-48	Земли с.-х. назначения	Земли промышленности, энергетики, транспорта	Недропользование	Собственность Мастюгин Сергей Николаевич	0.0004	Образование земельных участков с сохранением земельного участка, раздел которого осуществлен, в измененных границах

62	56:23:0000000:4133	56:23:0000000:4133:3У13	49-52	Земли с.-х. назначения	Земли промышленности, энергетики, транспорта	Недропользование	Собственность Мاستюгин Сергей Николаевич	0.0007	Образование земельных участков с сохранением земельного участка, раздел которого осуществлен, в измененных границах
63	56:23:0000000:4133	56:23:0000000:4133:3У14	53-56	Земли с.-х. назначения	Земли промышленности, энергетики, транспорта	Недропользование	Собственность Мастюгин Сергей Николаевич	0.0004	Образование земельных участков с сохранением земельного участка, раздел которого осуществлен, в измененных границах
64	56:23:0905001:20	56:23:0905001:20:3У1	1-4	Земли с.-х. назначения	Земли промышленности, энергетики, транспорта	Недропользование	Аренда Караев Керик Александрович	0.0004	Образование земельных участков с сохранением земельного участка, раздел которого осуществлен, в измененных границах
65	56:23:0905001:20	56:23:0905001:20:3У2	5-8	Земли с.-х. назначения	Земли промышленности, энергетики, транспорта	Недропользование	Аренда Караев Керик Александрович	0.0004	Образование земельных участков с сохранением земельного участка, раздел которого осуществлен, в измененных границах
66	56:23:0905001:20	56:23:0905001:20:3У3	9-19	Земли с.-х. назначения	Земли промышленности, энергетики, транспорта	Недропользование	Аренда Караев Керик Александрович	0.0037	Образование земельных участков с сохранением земельного участка, раздел которого осуществлен, в измененных границах
67	56:23:0905001:20	56:23:0905001:20:3У4	20-30	Земли с.-х. назначения	Земли промышленности, энергетики, транспорта	Недропользование	Аренда Караев Керик Александрович	0.0034	Образование земельных участков с сохранением земельного участка, раздел которого осуществлен, в измененных границах
68	56:23:0905001:20	56:23:0905001:20:3У5	31-34	Земли с.-х. назначения	Земли промышленности, энергетики, транспорта	Недропользование	Аренда Караев Керик Александрович	0.0004	Образование земельных участков с сохранением земельного участка, раздел которого осуществлен, в измененных границах
69	56:23:0905001:20	56:23:0905001:20:3У6	35-38	Земли с.-х. назначения	Земли промышленности	Недропользование	Аренда Караев Керик Александрович	0.0004	Образование земельных участков с сохранением

					и, энергетики, транспорта				земельного участка, раздел которого осуществлен, в измененных границах
70	56:23:0905001:20	56:23:0905001:20:3У7	39-42	Земли с.-х. назначения	Земли промышленност и, энергетики, транспорта	Недропольз ование	Аренда Караев Керик Александрович	0.0004	Образование земельных участков с сохранением земельного участка, раздел которого осуществлен, в измененных границах
71	56:23:0905001:20	56:23:0905001:20:3У8	43-46	Земли с.-х. назначения	Земли промышленност и, энергетики, транспорта	Недропольз ование	Аренда Караев Керик Александрович	0.0004	Образование земельных участков с сохранением земельного участка, раздел которого осуществлен, в измененных границах
72	56:23:0905001:20	56:23:0905001:20:3У9	47-50	Земли с.-х. назначения	Земли промышленност и, энергетики, транспорта	Недропольз ование	Аренда Караев Керик Александрович	0.0004	Образование земельных участков с сохранением земельного участка, раздел которого осуществлен, в измененных границах
73	56:23:0905001:20	56:23:0905001:20:3У10	51-54	Земли с.-х. назначения	Земли промышленност и, энергетики, транспорта	Недропольз ование	Аренда Караев Керик Александрович	0.0004	Образование земельных участков с сохранением земельного участка, раздел которого осуществлен, в измененных границах
74	56:23:0905001:20	56:23:0905001:20:3У11	55-58	Земли с.-х. назначения	Земли промышленност и, энергетики, транспорта	Недропольз ование	Аренда Караев Керик Александрович	0.0012	Образование земельных участков с сохранением земельного участка, раздел которого осуществлен, в измененных границах
75	56:23:0000000:6054	56:23:0000000:6054:3У1	1-4	Земли с.-х. назначения	Земли промышленност и, энергетики, транспорта	Трубопрово дный транспорт	Администрация Переволцкого района	0.0010	Образование земельных участков с сохранением земельного участка, раздел которого осуществлен, в измененных границах
76	56:23:0905001:39	56:23:0905001:39:3У1	1-4	Земли промышлен ности,	Земли промышленност и, энергетики, транспорта	для добычи полезных ископаемых	Акционерное общество "Южуралнефтегаз", сервитут	0,0011	Образование земельных участков с сохранением земельного участка, раздел которого

				энергетики, транспорта					осуществлен, в измененных границах
Муниципальное образование Платовское сельское поселение Новосергиевского района Оренбургской области									
1	56:19:1115003:200	56:19:1115003:200:3У1	1-4	Земли с.-х. назначения	Земли промышленност и, энергетики, транспорта	Трубопрово дный транспорт	Суседко Анатолий Николаевич собственность	0,0029	Образование земельных участков с сохранением земельного участка, раздел которого осуществлен, в измененных границах
2	56:19:1115003:134	56:19:1115003:134:3У1	1-5	Земли с.-х. назначения	Земли промышленност и, энергетики, транспорта	Трубопрово дный транспорт	Акционерное общество "Южуралнефтегаз", сервитут	0,0006	Образование земельных участков с сохранением земельного участка, раздел которого осуществлен, в измененных границах
3	56:19:1115003:134	56:19:1115003:134:3У2	6-8	Земли с.-х. назначения	Земли промышленност и, энергетики, транспорта	Трубопрово дный транспорт	Акционерное общество "Южуралнефтегаз", сервитут	0,0039	Образование земельных участков с сохранением земельного участка, раздел которого осуществлен, в измененных границах
4	56:19:1115003:423	56:19:1115003:423:3У1	18-22	Земли промышлен ности, энергетики, транспорта	Земли промышленност и, энергетики, транспорта	недропольз ование	Администрация Новосергиевского района	0,1312	Образование земельных участков с сохранением земельного участка, раздел которого осуществлен, в измененных границах
5	56:19:1115003:424	56:19:1115003:424:3У1	1-4	Земли промышлен ности, энергетики, транспорта	Земли промышленност и, энергетики, транспорта	недропольз ование	Администрация Новосергиевского района	0,0007	Образование земельных участков с сохранением земельного участка, раздел которого осуществлен, в измененных границах
Итого								1,3556	

Сведения об образуемых частях земельных участков, поставленных на государственный кадастровый учет, подлежащих занятию в ходе производства работ, в рамках заключения договора аренды (субаренды, сервитута) представлены в таблице 1.2.

Таблица 1.2 - Сведения об образуемых частях земельных участков, поставленных на государственный кадастровый учет, подлежащих занятию в ходе производства работ, в рамках заключения договора аренды (субаренды, сервитута)

№ п/п	Кадастровый номер земельного участка	Условный номер образуемого земельного участка	Номера характерных точек	Категория земель	Разрешенное использование	Правообладатель	Площадь, га	Способ образования
Муниципальное образование Мамалаевское сельское поселение Переволоцкого района Оренбургской области								
1	56:23:0907003:241	56:23:0907003:241/чзу1	1-4	Земли промышленности, энергетики, транспорта	Недропользование	Сидорова Нина Михайловна, собственность; Шиндин Александр Петрович, аренда	0,0977	образование части земельного участка
2	56:23:0907003:241	56:23:0907003:241/чзу2	5-8				0,0117	образование части земельного участка
3	56:23:0907003:242	56:23:0907003:242/чзу1	24-69, 187-227	Земли с.-х. назначения	Для сельскохозяйственного производства	Сидорова Нина Михайловна, собственность; Шиндин Александр Петрович, аренда	1,6624	образование части земельного участка
4	56:23:0907003:242	56:23:0907003:242/чзу2	70-186, 228-251	Земли с.-х. назначения	Для сельскохозяйственного производства	Сидорова Нина Михайловна, собственность; Шиндин Александр Петрович, аренда	2,4794	образование части земельного участка
5	56:23:0907003:22	56:23:0907003:22/чзу1	1-71	Земли с.-х. назначения	Для сельскохозяйственного производства	Сидоров Александр Сергеевич, собственность	0,3851	образование части земельного участка
6	56:23:0000000:5534	56:23:0000000:5534/чзу1	1-6	Земли с.-х. назначения	для сельскохозяйственного производства	Собственность Шиндина Татьяна Николаевна	0,9499	образование части земельного участка
7	56:23:0000000:4133	56:23:0000000:4133/чзу1	1-73	Земли с.-х. назначения	для сельскохозяйственного производства	Собственность Мастюгин Сергей Николаевич	0,3267	образование части земельного участка
8	56:23:0000000:4133	56:23:0000000:4133/чзу2	74-85	Земли с.-х. назначения	для сельскохозяйственного производства	Собственность Мастюгин Сергей Николаевич	2,0073	образование части земельного участка
9	56:23:0905001:20	56:23:0905001:20/чзу1	1-84	Земли с.-х. назначения	для сельскохозяйственного производства	Аренда Караев Керим Александрович	1,1918	образование части земельного участка
10	56:23:0000000:6054	56:23:0000000:6054/чзу1	1-5	Земли с.-х. назначения	для сельскохозяйственного производства	Администрация Переволоцкого района	0,0107	образование части земельного участка
Муниципальное образование Платовское сельское поселение Новосергиевского района Оренбургской области								
1	56:19:1115003:200	56:19:1115003:200/чзу1	1-10	Земли с.-х. назначения	для сельскохозяйственного производства	Суседко Анатолий Николаевич, собственность	0,2038	образование части земельного участка

2	56:19:1115003:424	56:19:1115003:424/чзу1	1-28	Земли промышленности, энергетики, транспорта	недропользование	Администрация Новосергиевского района	0,1474	образование части земельного участка
3	56:19:1115003:424	56:19:1115003:424/чзу2	29-32	Земли промышленности, энергетики, транспорта	недропользование	Администрация Новосергиевского района	0,0119	образование части земельного участка
4	56:19:1115003:424	56:19:1115003:424/чзу3	33-36	Земли промышленности, энергетики, транспорта	недропользование	Администрация Новосергиевского района	0,0026	образование части земельного участка
5	56:19:1115003:423	56:19:1115003:423/чзу1	18-22	Земли промышленности, энергетики, транспорта	недропользование	Администрация Новосергиевского района	0,1981	образование части земельного участка
Итого							9,6865	

Площадь образуемых земельных участков: 1,3556 га

Площадь образуемых частей земельных участков: 9,6865 га

Общая площадь вновь отводимых земель составляет: 11,0421 га

Площадь ранее отведенных земельных участков, представленных в аренду АО «Южуралнефтегаз»: 0,5129 га

Площадь границы зон планируемого размещения линейного объекта составляет: 11,5550 га

В таблице 1.3 представлена экспликация земельных участков согласно этапности строительства

Таблица 1.3 - Экспликация земельных участков согласно этапности строительства

№ П/п	Кадастровый номер земельного участка	Землепользователь/Вид права	Категория земель	Разрешенное использование	Наименования проектируемых объектов	Площадь объекта, временный отвод, кв.м.	Площадь объекта, постоянный отвод, кв.м.	Площадь коридора, временный отвод, кв.м.	Площадь коридора, постоянный отвод, кв.м.	Общая площадь отвода, кв.м. (коридор)
1 этап										
МО Мамалаевский сельсовет Переволоцкого района										
1	56:23:09070 03:241	Сидорова Нина Михайловна, собственность; Шиндин Александр Петрович, аренда	Земли сельскохозяйственного назначения	Для сельскохозяйственного производства	Кабель 0,4 кВ в траншее, кабель 0,4 кВ по эстакаде; Опора ВЛ-10 кВ, КТП	1837	51	1837	51	1888
2	56:23:09070 03:242	Сидорова Нина Михайловна, собственность; Шиндин Александр Петрович, аренда	Земли сельскохозяйственного назначения	Для сельскохозяйственного производства	ВЛ-10 кВ от ф. К-7 до КТП-10/0,4 кВ куста К-51; демонтаж существующей опоры; КТП-10/0,4 кВ куста К-51; опоры ВЛ-10 кВ	7432	312	7432	312	7744
3	56:23:09070 03:22	Сидоров Александр Сергеевич, собственность	Земли сельскохозяйственного назначения	Для сельскохозяйственного производства	ВЛ-10 кВ от ф. К-7 до КТП-10/0,4 кВ куста К-51; демонтаж существующей опоры; опоры ВЛ-10 кВ	3217	92	3217	92	3309
5	56:23:00000 00:4133	Мастюгин Сергей Николаевич, собственность;	Земли сельскохозяйственного назначения	Для сельскохозяйственного производства	ВЛ-10 кВ от ф. К-7 до КТП-10/0,4 кВ куста К-51; опоры ВЛ-10 кВ	3266	67	3266	67	3333
8	56:23:09050 01:20	Караев Керик Александрович, аренда	Земли сельскохозяйственного назначения	для сельскохозяйственного производства	ВЛ-10 кВ от ф. К-7 до КТП-10/0,4 кВ куста К-51; опоры ВЛ-10 кВ	2806	115	2806	115	2921
9	56:23:09050 01:39	Акционерное общество "Южуралнефтегаз", сервитут	Земли промышленности, энергетики, транспорта	для добычи полезных ископаемых	ВЛ-10 кВ от ф. К-7 до КТП-10/0,4 кВ куста К-51	46	0	46	0	46
10	56:23:09070 03:21	Мастюгин Сергей Николаевич, собственность; АО "Южуралнефтегаз", аренда	Земли промышленности, энергетики, транспорта	Недропользование	ВЛ-10 кВ от ф. К-7 до КТП-10/0,4 кВ куста К-51	1	5	1	5	6
						Сумма площадей отводов под объекты не должна совпадать с суммой площадей отводов коридоров этапа		18605	642	19247
2 этап										

2 этап

МО Мамалаевский сельсовет Переволоцкого района										
1	56:23:09070 03:241	Сидорова Нина Михайловна, собственность; Шиндин Александр Петрович, аренда	Земли сельскохозяйственного назначения	Для сельскохозяйственного производства	Выкидной трубопровод от скважины №51 куста К-51 до нефтесборной гребенки куста К-51; Нефтегазосборный коллектор от гребенки куста К-51 до точки подключения в нефтегазосборный коллектор от АГЗУ-2 до УПН-230	3404	0	3404	0	3404
2	56:23:09070 03:242	Сидорова Нина Михайловна, собственность; Шиндин Александр Петрович, аренда	Земли сельскохозяйственного назначения	Для сельскохозяйственного производства	Нефтегазосборный коллектор от гребенки куста К-51 до точки подключения в нефтегазосборный коллектор от АГЗУ-2 до УПН-230	32876	0	32876	0	32876
3	56:23:09070 03:22	Сидоров Александр Сергеевич, собственность	Земли сельскохозяйственного назначения	Для сельскохозяйственного производства	Нефтегазосборный коллектор от гребенки куста К-51 до точки подключения в нефтегазосборный коллектор от АГЗУ-2 до УПН-230	704	0	704	0	704
4	56:23:00000 00:5534	Шиндина Татьяна Николаевна, собственность	Земли сельскохозяйственного назначения	для сельскохозяйственного производства	Нефтегазосборный коллектор от гребенки куста К-51 до точки подключения в нефтегазосборный коллектор от АГЗУ-2 до УПН-230	9500	0	9500	0	9500
5	56:23:00000 00:4133	Мастюгин Сергей Николаевич, собственность;	Земли сельскохозяйственного назначения	Для сельскохозяйственного производства	Нефтегазосборный коллектор от гребенки куста К-51 до точки подключения в нефтегазосборный коллектор от АГЗУ-2 до УПН-230	20074	0	20074	0	20074
6	56:23:09050 01:20	Караев Керик Александрович, аренда	Земли сельскохозяйственного назначения	для сельскохозяйственного производства	Нефтегазосборный коллектор от гребенки куста К-51 до точки	11044	0	11044	0	11044

Инв. № подл.	Подпись и дата	Взам. Инв. №

Изм.	Кол.уч	Лист	№ док.	Подпись	Дата

					подключени я в нефтегазос борный коллектор от АГЗУ-2 до УПН-230					
7	56:23:09050 01:39	Акционерное общество "Южуралнефтег аз", сервитут	Земли промышленно сти, энергетики, транспорта, связи	для добычи полезных ископаемых	Нефтегазос борный коллектор от гребенки куста К-51 до точки подключени я в нефтегазос борный коллектор от АГЗУ-2 до УПН-230	274	11	274	11	285
8	56:23:00000 00:5020	Акционерное общество "Южуралнефтег аз", сервитут	Земли промышленно сти, энергетики, транспорта, связи	Недропользова ние	Нефтегазос борный коллектор от гребенки куста К-51 до точки подключени я в нефтегазос борный коллектор от АГЗУ-2 до УПН-230	145	0	145	0	145
9	56:23:09070 03:21	Мастюгин Сергей Николаевич, собственность; АО "Южуралнефтег аз", аренда	Земли промышленно сти, энергетики, транспорта	недропользова ние (код 6.1)	Нефтегазос борный коллектор от гребенки куста К-51 до точки подключени я в нефтегазос борный коллектор от АГЗУ-2 до УПН-230	8	0	8	0	8
1 1	56:23:00000 00:6054	Администрация Переволоцкого района	Земли сельскохозяйст венного назначения	для сельскохозяйст венного производства	Нефтегазос борный коллектор от гребенки куста К-51 до точки подключени я в нефтегазос борный коллектор от АГЗУ-2 до УПН-230	106	10	106	10	116
МО Платовский сельсовет Новосергиевского района										

1 2	56:19:11150 03:134	Акционерное общество "Южуралнефтег аз", сервитут	Земли сельскохозяйст венного назначения	Сельскохозяйст венное использование (код 1.0)	Нефтегазос борный коллектор от гребенки куста К-51 до точки подключени я в нефтегазос борный коллектор от АГЗУ-2 до УПН-230	2281	6	2281	6	2287
1 3	56:19:11150 03:116	Акционерное общество "Южуралнефтег аз", сервитут	Земли промышленно сти, энергетики, транспорта, связи	для несельскохозяй ственных целей: размещение ВЛ-10кВ, фидер 2 от точки	Нефтегазос борный коллектор от гребенки куста К-51 до точки подключени я в	400	0	400	0	400

Инва. №подл.	Подпись и дата	Взам. Инв. №

Изм.	Кол.уч	Лист	№ док.	Подпись	Дата

				подключения до площадки скважины №5304	нефтегазос борный коллектор от АГЗУ-2 до УПН-230					
1 4	56:19:11150 03:176	Акционерное общество "Южуралнефтег аз", аренда	Земли промышленно сти, энергетики, транспорта, связи	недропользова ние	Нефтегазос борный коллектор от гребенки куста К-51 до точки подключени я в нефтегазос борный коллектор от АГЗУ-2 до УПН-230	12	0	12	0	12
1 5	56:19:11150 03:171	Аренда Акционерное общество "Южуралнефтег аз"	Земли промышленно сти, энергетики, транспорта, связи	недропользова ние	Нефтегазос борный коллектор от гребенки куста К-51 до точки подключени я в нефтегазос борный коллектор от АГЗУ-2 до УПН-230	785	0	785	0	785
1 6	56:19:11150 03:423	Администрация Новосергиевског о района	Земли промышленно сти, энергетики, транспорта	Недропользова ние	Нефтегазос борный коллектор от гребенки куста К-51 до точки подключени я в нефтегазос борный коллектор от АГЗУ-2 до УПН-230	3098	0	3098	0	3098
1 7	56:19:00000 00:2952	Акционерное общество "Южуралнефтег аз", сервитут	Земли промышленно сти, энергетики, транспорта	Недропользова ние	Нефтегазос борный коллектор от гребенки куста К-51 до точки подключени я в нефтегазос борный коллектор от АГЗУ-2 до УПН-230	190	0	190	0	190
1 8	56:19:11150 03:424	Администрация Новосергиевског о района	Земли промышленно сти, энергетики, транспорта	недропользова ние	Нефтегазос борный коллектор от гребенки куста К-51 до точки подключени я в нефтегазос борный коллектор от АГЗУ-2 до УПН-230	744	7	744	7	751
						Сумма площадей отводов под объекты не должна совпадать с суммой площадей отводов коридоров этапа		85645	34	85679
3 этап										
МО Мамалаевский сельсовет Переволоцкого района										

Взам. Инв. №	
Подпись и дата	
Инв. № подл.	

Изм.	Кол.уч	Лист	№ док.	Подпись	Дата

1	56:23:09070 03:241	Сидорова Нина Михайловна, собственность; Шиндин Александр Петрович, аренда	Земли сельскохозяйственного назначения	Для сельскохозяйственного производства	Обустройство скважины №51 куста К-51	1094	10261	1094	10261	11355
2	56:23:09070 03:242	Сидорова Нина Михайловна, собственность; Шиндин Александр Петрович, аренда	Земли сельскохозяйственного назначения	Для сельскохозяйственного производства	Обустройство скважины №51 куста К-51	8988	1299	8988	1299	10287
						Сумма площадей отводов под объекты не должна совпадать с суммой площадей отводов коридоров этапа		10082	11560	21642
4 этап										
МО Мамалаевский сельсовет Переволоцкого района										
1	56:23:09070 03:241	Сидорова Нина Михайловна, собственность; Шиндин Александр Петрович, аренда	Земли сельскохозяйственного назначения	Для сельскохозяйственного производства	Выкидной трубопровод от скважины №2 куста К-51 до нефтесборной гребенки куста К-51	3912	0	3912	0	3912
2	56:23:09070 03:242	Сидорова Нина Михайловна, собственность; Шиндин Александр Петрович, аренда	Земли сельскохозяйственного назначения	Для сельскохозяйственного производства	Выкидной трубопровод от скважины №2 куста К-51 до нефтесборной гребенки куста К-51	979	0	979	0	979
						Сумма площадей отводов под объекты не должна совпадать с суммой площадей отводов коридоров этапа		4891	0	4891
5 этап										
МО Мамалаевский сельсовет Переволоцкого района										
1	56:23:09070 03:241	Сидорова Нина Михайловна, собственность; Шиндин Александр Петрович, аренда	Земли сельскохозяйственного назначения	Для сельскохозяйственного производства	Обустройство скважины №51 куста К-51	1094	10261	1094	10261	11355
2	56:23:09070 03:242	Сидорова Нина Михайловна, собственность; Шиндин Александр Петрович, аренда	Земли сельскохозяйственного назначения	Для сельскохозяйственного производства	Обустройство скважины №51 куста К-51	8988	1299	8988	1299	10287
						Сумма площадей отводов под объекты не должна совпадать с суммой площадей отводов коридоров этапа		10082	11560	21642
6 этап										
МО Платовский сельсовет Новосергиевского района										
1	56:19:11150 03:134	Акционерное общество	Земли сельскохозяйственного назначения	Сельскохозяйственное	Трубопровод от точки	734	0	734	0	734

Инв. № подл.	Взам. Инв. №	
	Подпись и дата	

Изм.	Кол.уч	Лист	№ док.	Подпись	Дата
------	--------	------	--------	---------	------

		"Южуралнефтегаз", сервитут	твенного назначения	использование (код 1.0)	подключени я в нефтегазос борный коллектор от гребенки куста К-51 до точки подключени я в нефтегазос борный коллектор от АГЗУ-2 до УПН-230 до точки подключени я в нефтегазос борный коллектор от АГЗУ-5 до УПН-230					
2	56:19:11150 03:200	Суседко Анатолий Николаевич собственность	Земли сельскохозяйст венного назначения	для сельскохозяйст венного производства	Трубопрово д от точки подключени я в нефтегазос борный коллектор от гребенки куста К-51 до точки подключени я в нефтегазос борный коллектор от АГЗУ-2 до УПН-230 до точки подключени я в нефтегазос борный коллектор от АГЗУ-5 до УПН-230	2038	29	2038	29	2067
3	56:19:11150 03:95	Акционерное общество "Южуралнефтегаз", собственность	Земли промышленно сти, энергетики, транспорта, связи, радиовещани я, телевидения, информатики, земли для обеспечения космической деятельности, земли обороны, безопасности и земли иного специального назначения	недропользова ние (код 6.1)	Трубопрово д от точки подключени я в нефтегазос борный коллектор от гребенки куста К-51 до точки подключени я в нефтегазос борный коллектор от АГЗУ-2 до УПН-230 до точки подключени я в нефтегазос борный коллектор от АГЗУ-5 до УПН-230	217	0	217	0	217
4	56:19:11150 03:176	Акционерное общество "Южуралнефтегаз", аренда	Земли промышленно сти, энергетики, транспорта, связи, радиовещани я,	недропользова ние	Трубопрово д от точки подключени я в нефтегазос борный коллектор от гребенки	31	0	31	0	31

Инв. № подл.	Подпись и дата	Взам. Инв. №	

Изм.	Кол.уч	Лист	№ док.	Подпись	Дата

			телевидения, информатики, земли для обеспечения космической деятельности, земли обороны, безопасности и земли иного специального назначения		куста К-51 до точки подключения в нефтегазоборный коллектор от АГЗУ-2 до УПН-230 до точки подключения в нефтегазоборный коллектор от АГЗУ-5 до УПН-230					
5	56:19:11150 03:171	Аренда Акционерное общество "Южуралнефтегаз"	Земли промышленности, энергетики, транспорта, связи, радиовещания, телевидения, информатики, земли для обеспечения космической деятельности, земли обороны, безопасности и земли иного специального назначения	недропользование	Трубопровод от точки подключения в нефтегазоборный коллектор от гребенки куста К-51 до точки подключения в нефтегазоборный коллектор от АГЗУ-2 до УПН-230 до точки подключения в нефтегазоборный коллектор от АГЗУ-5 до УПН-230	97	0	97	0	97
6	56:19:11150 03:423	Администрация Новосергиевского района	Земли промышленности, энергетики, транспорта	недропользование	Трубопровод от точки подключения в нефтегазоборный коллектор от гребенки куста К-51 до точки подключения в нефтегазоборный коллектор от АГЗУ-2 до УПН-230 до точки подключения в нефтегазоборный коллектор от АГЗУ-5 до УПН-230	2894	0	2894	0	2894
7	56:19:11150 03:22	Сидоров Александр Сергеевич, собственность	Земли промышленности, энергетики, транспорта	Для размещения скважины	Трубопровод от точки подключения в нефтегазоборный коллектор от гребенки куста К-51 до точки подключения в нефтегазоборный	65	0	65	0	65

Инв. № подл.	Подпись и дата	Взам. Инв. №

Изм.	Кол.уч	Лист	№ док.	Подпись	Дата

		Петрович, аренда			скважины №51 куста К-51 до нефтеборн ой гребенки куста К-51					
						Сумма площадей отводов под объекты не должна совпадать с суммой площадей отводов коридоров этапа	3575	0	3575	

9 этап
МО Мамалаевский сельсовет Переволоцкого района

1	56:23:09070 03:241	Сидорова Нина Михайловна, собственность; Шиндин Александр Петрович, аренда	Земли сельскохозяйс твенного назначения	Для сельскохозяйс твенного производства	Реконструк ция выкидного трубопрово да от скважины №2 куста К- 51 до нефтеборн ой гребенки куста К-51	3912	0	3912	0	3912
2	56:23:09070 03:242	Сидорова Нина Михайловна, собственность; Шиндин Александр Петрович, аренда	Земли сельскохозяйс твенного назначения	Для сельскохозяйс твенного производства	Реконструк ция выкидного трубопрово да от скважины №2 куста К- 51 до нефтеборн ой гребенки куста К-51	979	0	979	0	979
						Сумма площадей отводов под объекты не должна совпадать с суммой площадей отводов коридоров этапа	4891	0	4891	

10 этап
МО Платовский сельсовет Новосергиевского района

1	56:19:11150 03:134	Акционерное общество "Южуралнефтег аз", сервитут	Земли сельскохозяйс твенного назначения	Сельскохозяйс твенное использование (код 1.0)	Трубопрово д от точки подключени я в нефтегазос борный коллектор от гребенки куста К-51 до точки подключени я в нефтегазос борный коллектор от АГЗУ-2 до УПН-230 до точки подключени я в нефтегазос борный коллектор от АГЗУ-5 до УПН-230	734	0	734	0	734
2	56:19:11150 03:200	Суседко Анатолий Николаевич собственность	Земли сельскохозяйс твенного назначения	для сельскохозяйс твенного производства	Трубопрово д от точки подключени я в нефтегазос борный	2038	29	2038	29	2067

Инва. №подл.

Подпись и дата

Взам. Инв. №

Изм.	Кол.уч	Лист	№ док.	Подпись	Дата
------	--------	------	--------	---------	------

					коллектор от гребенки куста К-51 до точки подключения в нефтегазоборный коллектор от АГЗУ-2 до УПН-230 до точки подключения в нефтегазоборный коллектор от АГЗУ-5 до УПН-230					
3	56:19:11150 03:95	Акционерное общество "Южуралнефтегаз", собственность	Земли промышленности, энергетики, транспорта, связи, радиовещания, телевидения, информатики, земли для обеспечения космической деятельности, земли обороны, безопасности и земли иного специального назначения	недропользование (код 6.1)	Трубопровод от точки подключения в нефтегазоборный коллектор от гребенки куста К-51 до точки подключения в нефтегазоборный коллектор от АГЗУ-2 до УПН-230 до точки подключения в нефтегазоборный коллектор от АГЗУ-5 до УПН-230	217	0	217	0	217
4	56:19:11150 03:176	Акционерное общество "Южуралнефтегаз", аренда	Земли промышленности, энергетики, транспорта, связи, радиовещания, телевидения, информатики, земли для обеспечения космической деятельности, земли обороны, безопасности и земли иного специального назначения	недропользование	Трубопровод от точки подключения в нефтегазоборный коллектор от гребенки куста К-51 до точки подключения в нефтегазоборный коллектор от АГЗУ-2 до УПН-230 до точки подключения в нефтегазоборный коллектор от АГЗУ-5 до УПН-230	31	0	31	0	31
5	56:19:11150 03:171	Аренда Акционерное общество "Южуралнефтегаз"	Земли промышленности, энергетики, транспорта, связи, радиовещания, телевидения, информатики, земли для обеспечения	недропользование	Трубопровод от точки подключения в нефтегазоборный коллектор от гребенки куста К-51 до точки подключения в	97	0	97	0	97

Инв. № подл.	Подпись и дата	Взам. Инв. №

Изм.	Кол.уч	Лист	№ док.	Подпись	Дата

			космической деятельности, земли обороны, безопасности и земли иного специального назначения		нефтегазосборный коллектор от АГЗУ-2 до УПН-230 до точки подключения в нефтегазосборный коллектор от АГЗУ-5 до УПН-230					
6	56:19:11150 03:423	Администрация Новосергиевского района	Земли промышленности, энергетики, транспорта	недропользование	Трубопровод от точки подключения в нефтегазосборный коллектор от гребенки куста К-51 до точки подключения в нефтегазосборный коллектор от АГЗУ-2 до УПН-230 до точки подключения в нефтегазосборный коллектор от АГЗУ-5 до УПН-230	2894	0	2894	0	2894
7	56:19:11150 03:22	Сидоров Александр Сергеевич, собственность	Земли промышленности, энергетики, транспорта	Для размещения скважины	Трубопровод от точки подключения в нефтегазосборный коллектор от гребенки куста К-51 до точки подключения в нефтегазосборный коллектор от АГЗУ-2 до УПН-230 до точки подключения в нефтегазосборный коллектор от АГЗУ-5 до УПН-230	65	0	65	0	65
8	56:19:11150 03:424	Администрация Новосергиевского района	Земли промышленности, энергетики, транспорта	недропользование	Трубопровод от точки подключения в нефтегазосборный коллектор от гребенки куста К-51 до точки подключения в нефтегазосборный коллектор от АГЗУ-2 до точки	1434	0	1434	0	1434

Инв. № подл.	Подпись и дата	Взам. Инв. №

Изм.	Кол.уч	Лист	№ док.	Подпись	Дата

					подключени я в нефтегазос борный коллектор от АГЗУ-5 до УПН-230					
						Сумма площадей отводов под объекты не должна совпадать с суммой площадей отводов коридоров этапа	7510	29	7539	
11 этап										
МО Мамалаевский сельсовет Переволоцкого района										
1	56:23:09070 03:241	Сидорова Нина Михайловна, собственность; Шиндин Александр Петрович, аренда	Земли сельскохозяйст венного назначения	Для сельскохозяйст венного производства	Камера запуска СОД	0	23	0	23	23
МО Платовский сельсовет Новосергиевского района										
2	56:19:11150 03:423	Администрация Новосергиевско го района	Земли промышленно сти, энергетики, транспорта	недропользова ние	Камера приема СОД, совмещенн ая с узлом запорной арматуры №1	0	1319	0	1319	1319
3	56:19:11150 03:134	Акционерное общество "Южуралнефтег аз", сервитут	Земли сельскохозяйст венного назначения	Сельскохозяйст венное использование (код 1.0)	Камера приема СОД, совмещенн ая с узлом запорной арматуры №1	0	39	0	39	39
						Сумма площадей отводов под объекты не должна совпадать с суммой площадей отводов коридоров этапа	0	1381	1381	
12 этап										
МО Мамалаевский сельсовет Переволоцкого района										
1	56:23:09070 03:241	Собственность: Сидорова Нина Михайловна Аренда: Шиндин Александр Петрович	Земли промышленно сти, энергетики, транспорта, связи	Недропользова ние	БДР (УДХ)	0	43	0	43	43
						Сумма площадей отводов под объекты не должна совпадать с суммой площадей отводов коридоров этапа	0	43	43	

Инва. №подл.	Подпись и дата	Взам. Инв. №

Изм.	Кол.уч	Лист	№ док.	Подпись	Дата

2 **Перечень координат характерных точек границ образуемых земельных участков**

Перечень координат характерных точек образуемых земельных участков представлен в таблице 2.1

Таблица 2.1 – Перечень координат характерных точек образуемых земельных участков

56:23:0907003:242:3У1			35	452903,23	2234172,88	68	452799,14	2234051,77
1	452964,76	2234175,86	36	452900,13	2234177,97	69	452797,15	2234051,87
2	453076,97	2234111,89	37	452899,96	2234179,07	56:23:0907003:242:3У12		
3	453076,00	2234110,05	38	452900,68	2234180,05	70	452796,16	2234018,89
4	453044,82	2234127,27	56:23:0907003:242:3У6			71	452798,16	2234018,79
5	452987,42	2234159,05	39	452890,20	2234169,88	72	452798,06	2234016,79
6	452974,01	2234168,39	40	452891,27	2234168,19	73	452796,06	2234016,89
7	452964,34	2234175,12	41	452889,58	2234167,12	56:23:0907003:242:3У13		
56:23:0907003:242:3У2			42	452888,51	2234168,81	74	452795,12	2233983,90
8	452965,74	2234247,50	56:23:0907003:242:3У7			75	452797,12	2233983,80
9	452970,54	2234245,64	43	452859,99	2234151,99	76	452797,01	2233981,80
10	453006,63	2234225,72	44	452863,86	2234147,41	77	452795,02	2233981,90
11	453019,07	2234217,25	45	452862,34	2234146,12	56:23:0907003:242:3У14		
12	453104,89	2234164,91	46	452858,46	2234150,70	78	452794,04	2233948,92
13	452968,34	2234242,81	56:23:0907003:242:3У8			79	452796,04	2233948,82
14	452938,58	2234190,51	47	452837,24	2234125,28	80	452795,93	2233946,82
15	452936,84	2234191,61	48	452838,71	2234123,93	81	452793,94	2233946,93
16	452938,20	2234194,57	49	452837,35	2234122,46	56:23:0907003:242:3У15		
17	452962,79	2234242,95	50	452835,88	2234123,81	82	452792,98	2233913,94
56:23:0907003:242:3У3			56:23:0907003:242:3У9			83	452794,98	2233913,84
18	452939,58	2234155,68	51	452814,86	2234098,41	84	452794,87	2233911,84
19	452946,58	2234151,69	52	452816,33	2234097,05	85	452792,88	2233911,94
20	452941,80	2234143,13	53	452814,98	2234095,58	56:23:0907003:242:3У16		
21	452945,52	2234125,51	54	452813,51	2234096,93	86	452791,92	2233878,95
22	452916,50	2234142,29	56:23:0907003:242:3У10			87	452793,91	2233878,85
23	452934,44	2234148,13	55	452798,58	2234079,02	88	452793,81	2233876,85
56:23:0907003:242:3У4			56	452799,67	2234078,81	89	452791,81	2233876,96
24	452923,70	2234168,72	57	452803,23	2234076,45	56:23:0907003:242:3У17		
25	452925,57	2234167,66	58	452803,85	2234075,53	90	452790,86	2233843,97
26	452924,58	2234165,92	59	452803,62	2234074,34	91	452792,85	2233843,87
27	452922,71	2234166,98	60	452802,70	2234073,73	92	452792,75	2233841,87
56:23:0907003:242:3У5			61	452796,86	2234072,54	93	452790,75	2233841,97
28	452901,77	2234180,22	62	452795,77	2234072,75	56:23:0907003:242:3У18		
29	452905,92	2234179,21	63	452795,09	2234073,76	94	452786,90	2233818,79
30	452906,82	2234178,56	64	452795,31	2234074,84	95	452791,13	2233818,23
31	452906,99	2234177,47	65	452797,67	2234078,41	96	452792,09	2233817,68
32	452905,98	2234173,31	56:23:0907003:242:3У11			97	452792,38	2233816,61
33	452905,32	2234172,42	66	452797,25	2234053,87	98	452791,82	2233812,37
34	452904,13	2234172,23	67	452799,25	2234053,77	99	452791,27	2233811,41

Инв. № подл.	Подпись и дата	Взам. Инв. №	

Изм.	Кол.уч	Лист	№ док.	Подпись	Дата

Текстовая часть

100	452790,10	2233811,10
101	452789,14	2233811,65
102	452785,51	2233816,38
103	452785,22	2233817,45
104	452785,83	2233818,50
56:23:0907003:242:3Y19		
105	452777,91	2233803,66
106	452779,47	2233802,41
107	452778,23	2233800,85
108	452776,66	2233802,10
56:23:0907003:242:3Y20		
109	452756,74	2233779,66
110	452758,31	2233778,41
111	452757,06	2233776,85
112	452755,49	2233778,10
56:23:0907003:242:3Y21		
113	452734,25	2233754,16
114	452735,81	2233752,91
115	452734,56	2233751,35
116	452733,00	2233752,60
56:23:0907003:242:3Y22		
117	452711,76	2233728,67
118	452713,32	2233727,42
119	452712,07	2233725,85
120	452710,51	2233727,10
56:23:0907003:242:3Y23		
121	452689,27	2233703,17
122	452690,83	2233701,92
123	452689,58	2233700,36
124	452688,02	2233701,61
56:23:0907003:242:3Y24		
125	452666,77	2233677,67
126	452668,34	2233676,42
127	452667,09	2233674,86
128	452665,52	2233676,11
56:23:0907003:242:3Y25		
129	452644,28	2233652,17
130	452645,84	2233650,92
131	452644,59	2233649,36
132	452643,03	2233650,61
56:23:0907003:242:3Y26		
133	452621,79	2233626,68
134	452623,35	2233625,43
135	452622,10	2233623,86
136	452620,54	2233625,11
56:23:0907003:242:3Y27		

137	452604,92	2233607,59
138	452605,98	2233607,30
139	452609,36	2233604,68
140	452609,91	2233603,72
141	452609,59	2233602,55
142	452608,63	2233602,00
143	452602,71	2233601,25
144	452601,65	2233601,54
145	452601,34	2233602,56
146	452601,34	2233603,66
147	452603,95	2233607,04
56:23:0907003:242:3Y28		
148	452600,70	2233588,11
149	452602,65	2233587,67
150	452602,22	2233585,72
151	452600,26	2233586,16
56:23:0907003:242:3Y29		
152	452593,99	2233554,78
153	452595,94	2233554,34
154	452595,50	2233552,39
155	452593,55	2233552,83
56:23:0907003:242:3Y30		
156	452596,01	2233535,21
157	452596,05	2233533,21
158	452590,05	2233533,07
159	452590,01	2233535,07
56:23:0907003:242:3Y31		
160	452593,44	2233500,05
161	452593,50	2233498,05
162	452591,50	2233497,98
163	452591,44	2233499,98
56:23:0907003:242:3Y32		
164	452595,11	2233465,09
165	452595,18	2233463,09
166	452593,18	2233463,02
167	452593,11	2233465,02
56:23:0907003:242:3Y33		
168	452596,78	2233430,13
169	452596,85	2233428,13
170	452594,85	2233428,06
171	452594,78	2233430,06
56:23:0907003:242:3Y34		
172	452598,45	2233395,17
173	452598,52	2233393,17
174	452596,52	2233393,10
175	452596,45	2233395,10

56:23:0907003:242:3Y35		
176	452596,53	2233374,65
177	452602,43	2233373,78
178	452603,38	2233373,21
179	452603,67	2233372,03
180	452603,11	2233371,09
181	452599,68	2233368,54
182	452598,60	2233368,27
183	452597,65	2233368,83
184	452595,10	2233372,26
185	452594,83	2233373,34
186	452595,46	2233374,38
56:23:0907003:242:чзy1		
187	452957,84	2234266,10
188	453127,45	2234169,59
189	453119,91	2234156,34
190	453104,89	2234164,91
191	453019,07	2234217,25
192	453006,63	2234225,72
193	452970,54	2234245,64
194	452965,74	2234247,50
195	452962,79	2234242,95
196	452938,20	2234194,57
197	452936,84	2234191,61
198	452938,58	2234190,51
199	452925,57	2234167,66
200	452923,70	2234168,72
201	452922,71	2234166,98
202	452924,58	2234165,92
203	452923,85	2234164,63
204	452939,58	2234155,68
205	452934,44	2234148,13
206	452916,50	2234142,29
207	452945,52	2234125,51
208	452941,80	2234143,13
209	452946,58	2234151,69
210	452949,92	2234149,79
211	452964,34	2234175,12
212	452974,01	2234168,39
213	452987,42	2234159,05
214	453044,82	2234127,27
215	453076,00	2234110,05
216	453076,97	2234111,89
217	453090,29	2234104,29
218	453079,82	2234085,87
219	452966,94	2234150,10

Инв. № подл.	Подпись и дата	Взам. Инв. №

Изм.	Кол.уч	Лист	№ док.	Подпись	Дата

Текстовая часть

220	452944,04	2234109,86
221	452889,47	2234140,91
222	452824,41	2234037,30
223	452824,41	2234037,21
224	452792,89	2234051,27
225	452794,97	2234079,28
226	452857,08	2234153,89
227	452866,26	2234170,30
56:23:0907003:242/чз2		
228	452792,52	2234046,05
229	452824,34	2234031,79
230	452823,97	2234003,18
231	452817,58	2233792,63
232	452739,05	2233718,72
233	452629,57	2233594,61
234	452616,92	2233531,99
235	452624,93	2233364,66
236	452613,61	2233364,07
237	452615,29	2233329,18
238	452607,41	2233325,85
239	452605,51	2233363,73
240	452581,50	2233362,58
241	452579,81	2233394,53
242	452591,43	2233395,09
243	452584,77	2233534,43
244	452599,90	2233609,35
245	452716,04	2233741,01
246	452731,75	2233755,79
247	452785,36	2233816,56
248	452785,11	2233817,46
249	452785,76	2233818,59
250	452786,36	2233818,75
251	452791,97	2234003,87
56:23:0000000:4133:3Y1		
1	452560,29	2232932,34
2	452562,29	2232932,39
3	452562,24	2232934,39
4	452560,24	2232934,34
56:23:0000000:4133:3Y2		
5	452562,76	2232907,79
6	452562,70	2232909,79
7	452556,71	2232909,61
8	452556,77	2232907,61
56:23:0000000:4133:3Y3		
9	452557,33	2232882,64
10	452559,33	2232882,71

11	452559,26	2232884,71
12	452557,26	2232884,64
56:23:0000000:4133:3Y4		
13	452558,57	2232847,66
14	452560,57	2232847,73
15	452560,49	2232849,73
16	452558,49	2232849,66
56:23:0000000:4133:3Y5		
17	452559,80	2232812,68
18	452561,80	2232812,75
19	452561,72	2232814,75
20	452559,72	2232814,68
56:23:0000000:4133:3Y6		
21	452561,03	2232777,70
22	452563,03	2232777,77
23	452562,96	2232779,77
24	452560,96	2232779,70
56:23:0000000:4133:3Y7		
25	452562,26	2232742,72
26	452564,26	2232742,79
27	452564,19	2232744,79
28	452562,19	2232744,72
56:23:0000000:4133:3Y8		
29	452563,49	2232707,74
30	452565,49	2232707,81
31	452565,42	2232709,81
32	452563,42	2232709,74
56:23:0000000:4133:3Y9		
33	452564,73	2232672,76
34	452566,72	2232672,83
35	452566,66	2232674,83
36	452564,66	2232674,76
56:23:0000000:4133:3Y10		
37	452565,96	2232637,78
38	452567,96	2232637,85
39	452567,89	2232639,85
40	452565,89	2232639,78
56:23:0000000:4133:3Y11		
41	452567,19	2232602,80
42	452569,19	2232602,87
43	452569,12	2232604,86
44	452567,12	2232604,80
56:23:0000000:4133:3Y12		
45	452568,42	2232567,81
46	452570,42	2232567,88
47	452570,35	2232569,88

48	452568,35	2232569,81
56:23:0000000:4133:3Y13		
49	452565,52	2232546,13
50	452568,78	2232545,31
51	452568,31	2232543,36
52	452565,03	2232544,19
56:23:0000000:4133:3Y14		
53	452570,01	2232516,62
54	452572,01	2232516,69
55	452571,94	2232518,69
56	452569,94	2232518,62
56:23:0000000:4133:чз1		
57	452567,43	2232510,84
58	452572,15	2232510,92
59	452571,41	2232542,62
60	452570,46	2232542,77
61	452568,30	2232543,31
62	452568,31	2232543,36
63	452565,03	2232544,19
64	452565,52	2232546,13
65	452568,78	2232545,31
66	452568,82	2232545,49
67	452571,00	2232544,95
68	452571,36	2232544,77
69	452565,70	2232787,17
70	452562,68	2232916,49
71	452561,63	2232961,65
72	452553,40	2232908,90
73	452564,91	2232544,12
56:23:0000000:4133:чз2		
74	452516,82	2232558,09
75	452518,25	2232557,74
76	452517,72	2232555,57
77	452516,93	2232555,76
78	452519,12	2232510,02
79	452551,13	2232510,56
80	452521,14	2233137,71
81	452489,16	2233136,49
82	452543,12	2232549,44
83	452543,65	2232551,60
84	452541,49	2232552,12
85	452540,95	2232549,96
56:23:0907003:22:3Y1		
1	452574,25	2233368,59
2	452575,58	2233368,47
3	452576,54	2233367,91

Инв. № подл.	Подпись и дата	Взам. Инв. №

Изм.	Кол.уч	Лист	№ док.	Подпись	Дата

Текстовая часть

4	452578,21	2233365,82
5	452578,39	2233364,12
6	452578,38	2233362,73
7	452577,72	2233362,11
8	452571,81	2233362,92
9	452570,86	2233363,48
10	452570,79	2233364,78
11	452571,67	2233366,56
56:23:0907003:22:3Y2		
12	452573,45	2233338,66
13	452575,45	2233338,60
14	452575,40	2233336,60
15	452573,40	2233336,66
56:23:0907003:22:3Y3		
16	452573,05	2233303,66
17	452575,05	2233303,61
18	452575,00	2233301,61
19	452573,00	2233301,66
56:23:0907003:22:3Y4		
20	452572,66	2233268,66
21	452574,66	2233268,61
22	452574,60	2233266,61
23	452572,60	2233266,66
56:23:0907003:22:3Y5		
24	452572,26	2233233,67
25	452574,26	2233233,61
26	452574,21	2233231,61
27	452572,21	2233231,67
56:23:0907003:22:3Y6		
28	452571,86	2233198,67
29	452573,86	2233198,61
30	452573,81	2233196,61
31	452571,81	2233196,67
56:23:0907003:22:3Y7		
32	452571,47	2233163,67
33	452573,47	2233163,62
34	452573,41	2233161,62
35	452571,41	2233161,67
56:23:0907003:22:3Y8		
36	452571,07	2233128,67
37	452573,07	2233128,62
38	452573,02	2233126,62
39	452571,02	2233126,67
56:23:0907003:22:3Y9		
40	452570,67	2233093,67
41	452572,67	2233093,62

42	452572,62	2233091,62
43	452570,62	2233091,68
56:23:0907003:22:3Y10		
44	452570,28	2233058,68
45	452572,28	2233058,62
46	452572,22	2233056,62
47	452570,22	2233056,68
56:23:0907003:22:3Y11		
48	452569,88	2233023,68
49	452571,88	2233023,62
50	452571,83	2233021,63
51	452569,83	2233021,68
56:23:0907003:22:3Y12		
52	452565,21	2232993,88
53	452571,21	2232993,69
54	452571,15	2232991,69
55	452565,15	2232991,89
56:23:0907003:22:3Y13		
56	452565,86	2232969,11
57	452567,83	2232968,75
58	452567,46	2232966,78
59	452565,50	2232967,14
56:23:0907003:22:чзy1		
60	452565,64	2232935,44
61	452574,51	2232992,32
62	452578,67	2233359,21
63	452576,82	2233394,39
64	452555,33	2233393,36
65	452556,05	2233361,36
66	452570,70	2233362,06
67	452566,53	2232993,94
68	452565,12	2232993,99
69	452565,04	2232991,79
70	452566,32	2232991,75
71	452564,62	2232980,81
56:23:0000000:5534/чзy1		
1	452489,16	2233136,49
2	452521,14	2233137,71
3	452510,55	2233359,19
4	452553,81	2233361,25
5	452553,12	2233393,26
6	452477,05	2233389,62
56:23:0907003:241/чзy1		
1	453090,29	2234104,29
2	453119,91	2234156,34
3	453104,89	2234164,91

4	453076,97	2234111,89
56:23:0907003:241/чзy2		
5	452964,34	2234175,12
6	452960,95	2234177,48
7	452946,58	2234151,69
8	452949,92	2234149,79
56:23:0907003:241:3Y1		
1	453104,89	2234164,91
2	453076,97	2234111,89
3	452964,76	2234175,86
4	452964,34	2234175,12
5	452960,95	2234177,48
6	452946,58	2234151,69
7	452923,85	2234164,63
8	452968,34	2234242,81
56:23:0905001:20:3Y1		
1	452571,46	2232481,63
2	452573,46	2232481,70
3	452573,39	2232483,70
4	452571,39	2232483,63
56:23:0905001:20:3Y2		
5	452572,69	2232446,67
6	452574,69	2232446,74
7	452574,62	2232448,74
8	452572,62	2232448,67
56:23:0905001:20:3Y3		
9	452578,77	2232425,08
10	452579,23	2232426,08
11	452578,80	2232427,22
12	452577,80	2232427,68
13	452571,84	2232427,88
14	452570,80	2232427,50
15	452570,52	2232426,46
16	452570,69	2232425,35
17	452573,60	2232422,23
18	452574,61	2232421,77
19	452575,65	2232422,16
56:23:0905001:20:3Y4		
20	452546,13	2232410,40
21	452546,22	2232409,50
22	452546,67	2232408,41
23	452547,46	2232407,96
24	452553,39	2232408,60
25	452554,12	2232409,39
26	452554,09	2232410,33
27	452553,89	2232411,11

Инв. № подл.	Подпись и дата	Взам. Инв. №

Изм.	Кол.уч	Лист	№ док.	Подпись	Дата

Текстовая часть

28	452550,85	2232413,95
29	452549,79	2232414,26
30	452548,81	2232413,73
56:23:0905001:20:3Y5		
31	452551,83	2232377,30
32	452553,82	2232377,46
33	452553,66	2232379,46
34	452551,66	2232379,29
56:23:0905001:20:3Y6		
35	452554,68	2232342,43
36	452556,68	2232342,59
37	452556,51	2232344,58
38	452554,52	2232344,42
56:23:0905001:20:3Y7		
39	452557,54	2232307,55
40	452559,53	2232307,72
41	452559,37	2232309,71
42	452557,37	2232309,55
56:23:0905001:20:3Y8		
43	452560,39	2232272,69
44	452562,39	2232272,86
45	452562,22	2232274,85
46	452560,23	2232274,69
56:23:0905001:20:3Y9		
47	452563,24	2232237,81
48	452565,23	2232237,98
49	452565,07	2232239,97
50	452563,08	2232239,81
56:23:0905001:20:3Y10		
51	452566,10	2232202,93
52	452568,09	2232203,09
53	452567,93	2232205,08
54	452565,94	2232204,92
56:23:0905001:20:3Y11		
55	452570,56	2232174,12
56	452568,57	2232173,95
57	452569,07	2232167,97
58	452571,06	2232168,14
56:23:0905001:20:чзУ1		
59	452573,11	2232178,55
60	452589,00	2232181,06
61	452591,59	2232212,37
62	452572,48	2232210,77
63	452556,06	2232411,38
64	452578,64	2232420,00
65	452578,47	2232424,66

66	452578,85	2232425,02
67	452579,34	2232426,08
68	452578,88	2232427,29
69	452578,37	2232427,53
70	452575,61	2232506,18
71	452567,60	2232506,04
72	452570,44	2232425,44
73	452555,47	2232419,72
74	452551,36	2232505,76
75	452519,35	2232505,20
76	452523,67	2232414,74
77	452543,20	2232176,26
78	452565,14	2232177,85
79	452565,93	2232168,28
80	452569,21	2232159,36
81	452574,01	2232159,54
82	452577,58	2232159,76
83	452573,81	2232170,02
56:19:1115003:200:3Y1		
1	452576,71	2231962,26
2	452577,78	2231966,63
3	452571,47	2231968,18
4	452570,40	2231963,82
56:19:1115003:200:чзУ1		
1	452576,71	2231962,26
2	452577,78	2231966,63
3	452571,47	2231968,18
4	452570,40	2231963,82
5	452628,74	2231935,25
6	452634,21	2231957,41
7	452605,00	2231979,03
8	452603,85	2231974,36
9	452571,47	2231982,35
10	452563,80	2231951,28
56:23:0000000:6054:3Y1		
1	452572,47	2232004,11
2	452574,34	2232004,12
3	452574,79	2232008,62
4	452572,34	2232008,74
56:23:0000000:6054:чзУ1		
1	452574,79	2232008,62
2	452577,39	2232034,36
3	452571,49	2232034,36
4	452572,04	2232019,04
5	452572,34	2232008,74
56:23:0905001:39:3Y1		

1	452569,87	2232004,06
2	452572,47	2232004,11
3	452572,32	2232008,74
4	452570,11	2232008,85
56:19:1115003:134:3Y1		
1	452574,69	2232007,54
2	452574,85	2232001,79
3	452572,55	2232001,61
4	452572,47	2232004,07
5	452574,34	2232004,12
56:19:1115003:134:3Y2		
6	452620,16	2232082,43
7	452627,81	2232076,69
8	452621,05	2232071,49
56:19:1115003:423:чзУ1		
1	452604,57	2232155,90
2	452614,47	2232151,16
3	452616,00	2232132,22
4	452600,78	2232130,86
5	452598,00	2232114,14
6	452601,23	2232056,25
7	452620,91	2232071,38
8	452621,73	2232061,23
9	452642,27	2232056,38
10	452643,24	2232024,74
11	452619,42	2232023,86
12	452619,02	2232037,48
13	452599,41	2232042,07
14	452593,81	2232110,60
15	452592,49	2232126,79
16	452598,96	2232127,10
17	452597,95	2232155,54
56:19:1115003:423:3Y1		
18	452620,91	2232071,38
19	452616,00	2232132,22
20	452600,78	2232130,86
21	452598,00	2232114,14
22	452601,23	2232056,25
56:19:1115003:424:чзУ1		
1	452619,35	2232023,81
2	452643,33	2232024,66
3	452640,27	2231989,66
4	452640,04	2231987,01
5	452637,65	2231987,08
6	452628,87	2231986,98
7	452628,90	2231981,02

Инов. №подл.	Подпись и дата	Взам. Инов. №

Изм.	Кол.уч	Лист	№ док.	Подпись	Дата

Текстовая часть

8	452637,59	2231981,08
9	452639,51	2231981,02
10	452639,22	2231977,73
11	452635,77	2231963,71
12	452606,55	2231985,30
13	452608,00	2231990,43
14	452616,37	2231988,62
15	452616,34	2231989,67
16	452620,89	2231989,71
17	452620,31	2231996,88
18	452616,14	2231996,58

19	452615,99	2232001,99
20	452614,69	2232001,95
21	452614,36	2232004,93
22	452610,06	2232004,81
23	452608,92	2232020,48
24	452595,36	2232020,14
25	452595,27	2232022,98
26	452607,99	2232023,42
27	452617,22	2232024,59
28	452617,22	2232023,74
56:19:1115003:424/чзү2		

29	452572,57	2232000,63
30	452572,88	2231989,97
31	452561,37	2231989,82
32	452560,90	2231999,72
56:19:1115003:424:3У1		
33	452569,74	2232001,40
34	452572,54	2232001,61
35	452572,47	2232004,07
36	452569,87	2232004,02

Инв. № подл.	Подпись и дата	Взам. Инв. №

Изм.	Кол.уч	Лист	№ док.	Подпись	Дата

Текстовая часть

3 Каталог координат характерных точек границы территории, в отношении которой осуществляется подготовка проекта межевания

Границы территории, применительно к которой осуществляется подготовка проекта межевания располагаются в Новосергиевском и Переволоцком муниципальных районах (МСК-56 зона 2). Каталог координат характерных точек границы территории представлен в таблице 3.1

Таблица 3.1 - Каталог координат характерных точек границы территории, применительно к которой осуществляется подготовка проекта межевания

№	X	Y	26	452578,70	2233362,44	52	452608,00	2231990,44
1	452792,52	2234046,28	27	452574,51	2232992,32	53	452575,20	2231990,00
2	452794,97	2234079,28	28	452562,68	2232916,49	54	452572,88	2231989,97
3	452857,08	2234153,89	29	452565,70	2232787,17	55	452561,37	2231989,82
4	452866,26	2234170,30	30	452572,15	2232510,92	56	452560,70	2232003,85
5	452957,84	2234266,10	31	452575,44	2232510,98	57	452561,34	2232021,88
6	453127,45	2234169,59	32	452578,37	2232427,53	58	452568,54	2232034,36
7	453119,91	2234156,34	33	452578,88	2232427,29	59	452602,02	2232034,36
8	453090,29	2234104,29	34	452579,34	2232426,08	60	452602,02	2232041,41
9	453079,82	2234085,87	35	452578,85	2232425,02	61	452599,38	2232042,04
10	452966,94	2234150,10	36	452578,47	2232424,66	62	452592,23	2232053,20
11	452944,04	2234109,86	37	452578,64	2232420,00	63	452589,09	2232089,12
12	452889,47	2234140,91	38	452556,06	2232411,38	64	452584,62	2232105,80
13	452824,41	2234037,30	39	452572,48	2232210,77	65	452586,75	2232126,82
14	452823,97	2234003,18	40	452607,97	2232213,74	66	452587,51	2232134,58
15	452817,58	2233792,63	41	452616,83	2232132,30	67	452590,66	2232134,73
16	452739,05	2233718,72	42	452623,53	2232100,79	68	452589,62	2232155,13
17	452629,57	2233594,61	43	452630,31	2232084,05	69	452590,39	2232163,18
18	452616,92	2233531,99	44	452642,41	2232056,49	70	452589,63	2232163,14
19	452624,93	2233364,66	45	452643,33	2232024,66	71	452589,00	2232181,06
20	452613,61	2233364,11	46	452639,22	2231977,73	72	452573,11	2232178,55
21	452615,29	2233329,27	47	452628,74	2231935,25	73	452573,81	2232170,02
22	452615,31	2233324,15	48	452563,80	2231951,28	74	452579,14	2232155,51
23	452616,01	2233310,44	49	452571,47	2231982,35	75	452571,63	2232152,75
24	452608,21	2233310,05	50	452603,85	2231974,36	76	452565,93	2232168,28
25	452605,51	2233363,73	51	452606,55	2231985,30	77	452565,14	2232177,85

Инв. № подл.	Подпись и дата	Взам. Инв. №

Изм.	Кол.уч	Лист	№ док.	Подпись	Дата

Текстовая часть

78	452543,20	2232176,26
79	452523,67	2232414,74
80	452477,05	2233389,62
81	452591,43	2233395,09
82	452584,77	2233534,43
83	452599,90	2233609,35
84	452716,04	2233741,01
85	452731,75	2233755,79
86	452785,36	2233816,56

87	452785,11	2233817,46
88	452785,76	2233818,59
89	452786,36	2233818,75
90	452791,97	2234003,87
91	452570,70	2233362,06
92	452566,53	2232993,94
93	452565,12	2232993,99
94	452565,04	2232991,79
95	452566,32	2232991,75

96	452553,40	2232908,90
97	452564,91	2232544,12
98	452567,43	2232510,84
99	452570,44	2232425,44
100	452555,47	2232419,72
101	452510,55	2233359,19

Инв. № подл.	Подпись и дата	Взам. Инв. №

Изм.	Кол.уч	Лист	№ док.	Подпись	Дата

Текстовая часть

4 Перечень и сведения о площади образуемых земельных участков, которые будут отнесены к территориям общего пользования или имуществу общего пользования, в том числе в отношении которых предполагаются резервирование и (или) изъятие для государственных или муниципальных нужд

Границы образуемых и (или) изменяемых земельных участков, расположенных полностью или частично в границах зоны планируемого размещения линейного объекта, в отношении которых предполагаются их резервирование и (или) изъятие для государственных или муниципальных нужд, отсутствуют.

Образуемые земельные участки и части земельных участков не относятся к территории общего пользования.

Инв. № подл.	Подпись и дата	Взам. Инв. №

Изм.	Кол.уч	Лист	№ док.	Подпись	Дата

Текстовая часть

5 Целевое назначение лесов, вид (виды) разрешенного использования лесного участка, количественные и качественные характеристики лесного участка, сведения о нахождении лесного участка в границах особо защитных участков лесов

Согласно ответу №12-19/24209 от 02.09.2022 г., Министерство природных ресурсов, экологии и имущественных отношений Оренбургской области сообщает, что по объекту «Капитоновское месторождение. Сбор нефти и газа с куста добывающих скважин № 51», расположенному на территории Переволоцкого и Новосергиевского районов Оренбургской области, земли лесного фонда отсутствуют (Раздел 4, Материалы по обоснованию проекта планировки территории. Пояснительная записка).

Инв. № подл.	Подпись и дата	Взам. Инв. №							Текстовая часть	Лист
										36
			Изм.	Кол.уч	Лист	№ док.	Подпись	Дата		

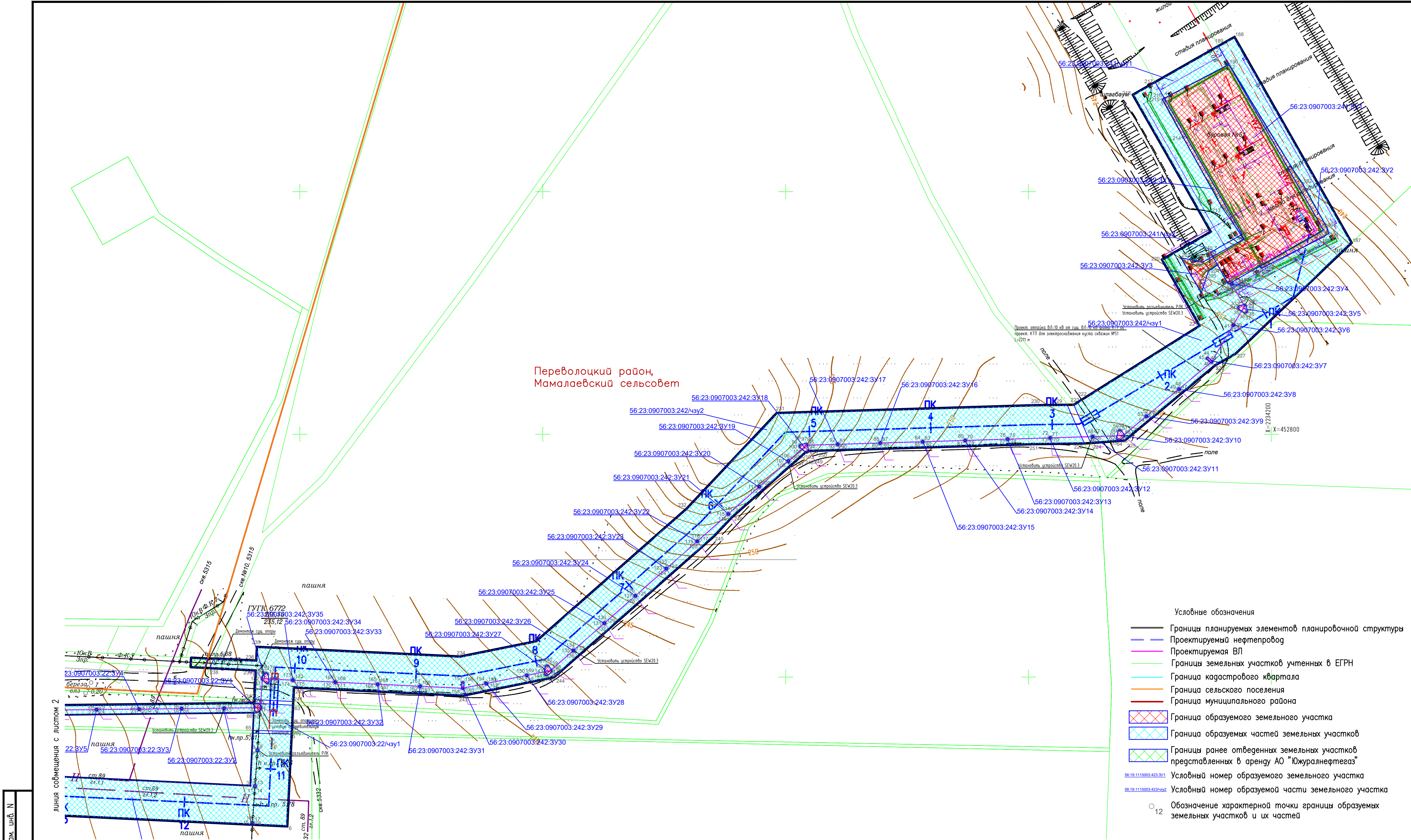
6 Перечень кадастровых номеров существующих земельных участков, на которых линейный объект может быть размещен на условиях сервитута, публичного сервитута, их адреса или описание местоположения

Перечень кадастровых номеров земельных участков, на которых линейный объект может быть размещен на условиях сервитута представлен в таблице 6.1.

Таблица 6.1 – Кадастровые номера земельных участков, на которых линейный объект может быть размещен на условиях сервитута

№	Кадастровый номер	Адрес или описание местоположения
1	56:23:0907003:241	Российская Федерация, Оренбургская обл., Переволоцкий р-н, с/с Мамалаевский, участок расположен в кадастровом квартале 56:23:0907003
2	56:23:0907003:22	Оренбургская область, Переволоцкий район, земельный участок расположен в центральной части кадастрового квартала 56:23:0907003
3	56:23:0000000:4133	Оренбургская область Переволоцкий район Мамалаевский сельсовет
4	56:23:0907003:242	Российская Федерация, Оренбургская обл., Переволоцкий р-н, с/с Мамалаевский, участок расположен в кадастровом квартале 56:23:0907003
5	56:19:1115003:423	Российская Федерация, Оренбургская область, Новосергиевский р-н, Платовский с/с, земельный участок расположен в восточной части кадастрового квартала 56:19:1115003
6	56:23:0905001:20	обл. Оренбургская, р-н Переволоцкий, с/с Мамалаевский, земельный участок расположен в северо-западной части кадастрового квартала 56:23:0905001
7	56:23:0000000:6054	Российская Федерация, Оренбургская область, Переволоцкий р-н, Мамалаевский с/с, земельный участок расположен в западной части кадастрового квартала 56:23:0000000
8	56:23:0000000:5534	Российская Федерация, Оренбургская область, р-н Переволоцкий, земельный участок расположен в кадастровом квартале 56:23:0907003

Инв. № подл.	Подпись и дата	Взам. Инв. №							Лист
Изм.	Кол.уч	Лист	№ док.	Подпись	Дата	Текстовая часть			37



Примечание:
Границы образуемых и (или) изменяемых земельных участков, расположенных полностью или частично в границах зоны планируемого размещения линейного объекта, в отношении которого предполагаются их резервирование и (или) изъятие для государственных или муниципальных нужд, отсутствуют.
Границы земельных участков, образование которых предусмотрено схемой расположения земельного участка или земельных участков на кадастровом плане территории, срок действия которой не истек, не отображены в связи с их отсутствием.






ОРН-19/11019/00956/Р.440.000-ПМТ-Ч-001					
Капитоновское месторождение. Сбор нефти и газа с куста добывающих скважин № 51					
Изм.	Код уч.	Лист	Ндк	Подпись	Дата
Разработал	Мирзаматов	06.2022			
Проверил	Щербакова	06.2022			
Н.к. контроль	Сайфуллин	06.2022			
ГИП	Мисюков	06.2022			
Основная часть проекта межевания территории				Стадия	Лист
				П	1
Чертеж межевания территории (1:2000)				Листов	3
				ГеоКомплекс-М	

Новосергиевский район,
Платовский сельсовет

Переволоцкий район,
Мамалаевский сельсовет

- Условные обозначения
- Границы планируемых элементов планировочной структуры
 - Проектируемый нефтепровод
 - Проектируемая ВЛ
 - Границы земельных участков учтенных в ЕГРН
 - Граница кадастрового квартала
 - Граница сельского поселения
 - Граница муниципального района
 - Граница образуемого земельного участка
 - Граница образуемых частей земельных участков
 - Границы ранее отведенных земельных участков представленных в аренду АО "Южуралнефтегаз"
 - Условный номер образуемого земельного участка
 - Условный номер образуемой части земельного участка
 - Обозначение характерной точки границы образуемых земельных участков и их частей

Примечание:
Границы образуемых и (или) изменяемых земельных участков, расположенных полностью или частично в границах зоны планируемого размещения линейного объекта, в отношении которого предполагаются их резервирование и (или) изъятие для государственных или муниципальных нужд, отсутствуют.
Границы земельных участков, образование которых предусмотрено схемой расположения земельного участка или земельных участков на кадастровом плане территории, срок действия которой не истек, не отображены в связи с их отсутствием.

						ОРН-19/11019/00956/Р.440.000–ПМТ–Ч1			
						Капитоновское месторождение. Сбор нефти и газа с куста добывающих скважин № 51			
Изм.	Код.уч.	Лист	№ док.	Подпись	Дата	Основная часть проекта межевания территории	Стадия	Лист	Листов
Разработал		Мирзаматов			06.2022		П	2	3
Проверил		Щербакова			06.2022	Чертеж межевания территории (1:2000)		2	3
Н. контроль		Сайфуллин			06.2022				
ГИП		Мисюков			06.2022	ГеоКомплекс-М			

Экспликация зданий и сооружений

Экспликация	Наименование	Примечания
01	Комплекс зданий, сооружений с 33А.001	
02	Здания	
03	Здания, сооружения, объекты	

Новосергиевский район,
Платовский сельсовет







Переволоцкий район,
Мамалаевский сельсовет

Примечание:
Границы образуемых и (или) изменяемых земельных участков, расположенных полностью или частично в границах зоны планируемого размещения линейного объекта, в отношении которого предполагаются их резервирование и (или) изъятие для государственных или муниципальных нужд, отсутствуют.
Границы земельных участков, образование которых предусмотрено схемой расположения земельного участка или земельных участков на кадастровом плане территории, срок действия которой не истек, не отображены в связи с их отсутствием.

- Условные обозначения
- Границы планируемых элементов планировочной структуры
 - Проектируемый нефтепровод
 - Проектируемая ВЛ
 - Границы земельных участков учтенных в ЕГРН
 - Граница кадастрового квартала
 - Граница сельского поселения
 - Граница муниципального района

- Граница образуемого земельного участка
- Граница образуемых частей земельных участков
- Границы ранее отведенных земельных участков представленных в аренду АО "Южуралнефтегаз"

- Условный номер образуемого земельного участка
- Условный номер образуемой части земельного участка
- Обозначение характерной точки границы образуемых земельных участков и их частей

						ОРН-19/11019/00956/Р.440.000–ПМТ– Ч1			
						Капитоновское месторождение. Сбор нефти и газа с куста добывающих скважин № 51			
Изм.	Кол.уч.	Лист	№ док.	Подпись	Дата	Основная часть проекта межевания территории	Стация	Лист	Листов
Разработал	Мирзаматов				06.2022		П	3	3
Проверил	Щербакова				06.2022				
						Чертеж межевания территории (1:2000)			
Н. контроль	Сайфуллин				06.2022				
ГИП	Мисюков				06.2022				