



**ОБЩЕСТВО С ОГРАНИЧЕННОЙ ОТВЕТСТВЕННОСТЬЮ**  
**«САМАРСКИЙ НАУЧНО-ИССЛЕДОВАТЕЛЬСКИЙ И ПРОЕКТНЫЙ ИНСТИТУТ НЕФТЕДОБЫЧИ»**  
(ООО «СамараНИПИнефть»)

## **Сбор нефти и газа со скважины №3684 Загорского месторождения (ГТМ)**

**в границах МО Старобелогорский сельсовет Новосергиевского  
района Оренбургской области и МО Сорочинский городской округ  
Оренбургской области**

**Проект межевания территории. 7261П.**

**Основная часть проекта межевания территории**  
**раздел 1 «Проект межевания территории. Графическая часть»**  
**раздел 2 «Проект межевания территории. Текстовая часть»**

**Материалы по обоснованию проекта межевания территории**  
**раздел 3 «Материалы по обоснованию проекта межевания**  
**территории. Графическая часть»**  
**раздел 4 «Материалы по обоснованию проекта межевания**  
**территории. Пояснительная записка»**

**7261П-ПП-034.000.000-ПЗУ-03**



**ОБЩЕСТВО С ОГРАНИЧЕННОЙ ОТВЕТСТВЕННОСТЬЮ**  
**«САМАРСКИЙ НАУЧНО-ИССЛЕДОВАТЕЛЬСКИЙ И ПРОЕКТНЫЙ ИНСТИТУТ НЕФТЕДОБЫЧИ»**  
(ООО «СамараНИПИнефть»)

## **Сбор нефти и газа со скважины №3684 Загорского месторождения (ГТМ)**

**в границах МО Старобелогорский сельсовет Новосергиевского  
района Оренбургской области и МО Сорочинский городской округ  
Оренбургской области**

Проект межевания территории. 7261П.

Основная часть проекта межевания территории  
раздел 1 «Проект межевания территории. Графическая часть»  
раздел 2 «Проект межевания территории. Текстовая часть»

Материалы по обоснованию проекта межевания территории  
раздел 3 «Материалы по обоснованию проекта межевания  
территории. Графическая часть»  
раздел 4 «Материалы по обоснованию проекта межевания  
территории. Пояснительная записка»

**7261П-ПП-034.000.000-ПЗУ-03**

Главный инженер

Главный инженер проекта



Кашаев Д.В.


Щербаков О.Ю.

В разработке технической документации (основных проектных решений) принимали участие специалисты:

Отдел землеустроительных работ:

Начальник отдела  В.Б. Явкина

Исполнитель  Ю.Н. Сагитова

Инв. № подл.		Изм.	Коп.уч	Лист	№док	Подп.	Дата	7261П-ПП-034.000.000-ПЗУ-03	Стадия	Лист	Листов
									ПП	СС.1	
									 САМАРАНИПИНЕФТЬ		

Инв. № подл.								Проект межевания территории.

Подпись и дата							

Взам. инв. №							

## Состав документации по планировке территории

Номер тома	Обозначение	Наименование
1	7261П-ПП-034.000.000-ПЗУ-01	<p><b>Проект планировки территории</b></p> <p>Основная часть</p> <p>Раздел 1. Проект планировки территории.</p> <p>Графические материалы</p> <p>Раздел 2. Положение о размещении линейного объекта</p>
2	7261П-ПП-034.000.000-ПЗУ-02	<p><b>Материалы по обоснованию</b></p> <p>Раздел 3. Материалы по обоснованию проекта планировки территории.</p> <p>Графические материалы</p> <p>Раздел 4. Материалы по обоснованию проекта планировки территории.</p> <p>Пояснительная записка</p>
3	7261П-ПП-034.000.000-ПЗУ-03	<p><b>Проект межевания территории</b></p> <p>Основная часть проекта межевания территории</p> <p>Раздел 1. Проект межевания территории. Графическая часть.</p> <p>Раздел 2 . Проект межевания территории. Текстовая часть.</p> <p>Материалы по обоснованию проекта межевания территории</p> <p>Раздел 3. Материалы по обоснованию проекта межевания территории. Графическая часть.</p> <p>Раздел 4 «Материалы по обоснованию проекта межевания территории. Пояснительная записка»</p>

---

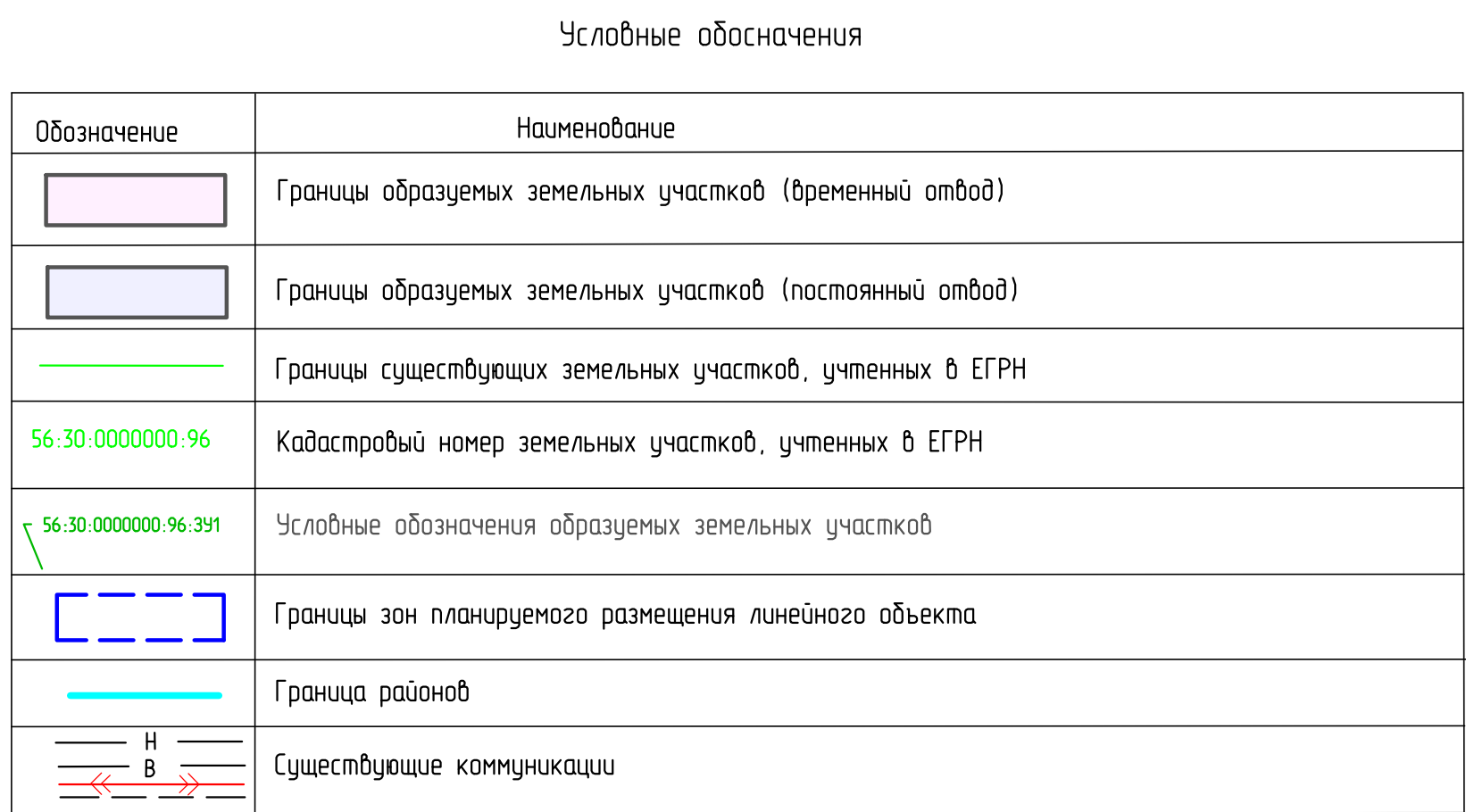
## Содержание

Основная часть проекта межевания территории .....	3
Раздел 1 «Проект межевания территории. Графическая часть».....	3
Раздел 2 «Проект межевания территории. Текстовая часть» .....	4
2.1 Перечень образуемых земельных участков.....	4
2.2 Перечень координат характерных точек образуемых земельных участков.....	21
2.3 Сведения о границах территории, применительно к которой осуществляется подготовка проекта межевания, содержащие перечень координат характерных точек таких границ в системе координат, используемой для ведения ЕГРН.....	50
2.4 Вид разрешенного использования образуемых земельных участков .....	61
<b>Материалы по обоснованию проекта межевания территории .....</b>	<b>62</b>
Раздел 3 «Материалы по обоснованию проекта межевания территории. Графическая часть» .....	62
Раздел 4 «Материалы по обоснованию проекта межевания территории. Пояснительная записка» .....	63
4.1 Обоснование определения местоположения границ образуемого земельного участка с учетом соблюдения требований к образуемым земельным участкам, в том числе требований к предельным (минимальным и (или) максимальным) размерам земельных участков.....	63
4.2 Обоснование способа образования земельного участка и обоснование определения размеров образуемого земельного участка.....	63
4.3 Обоснование определения границ публичного сервитута, подлежащего установлению в соответствии с законодательством РФ .....	63

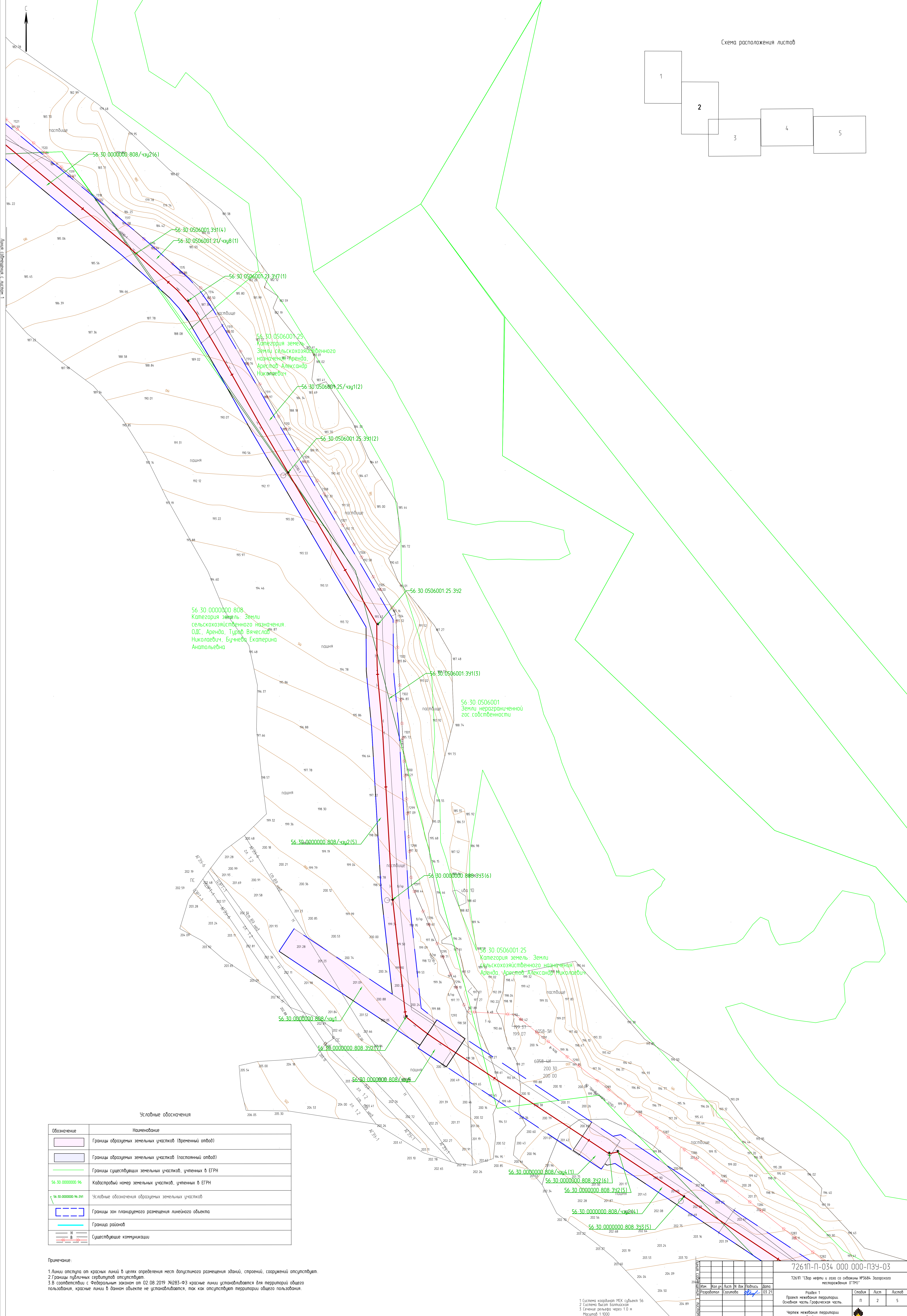
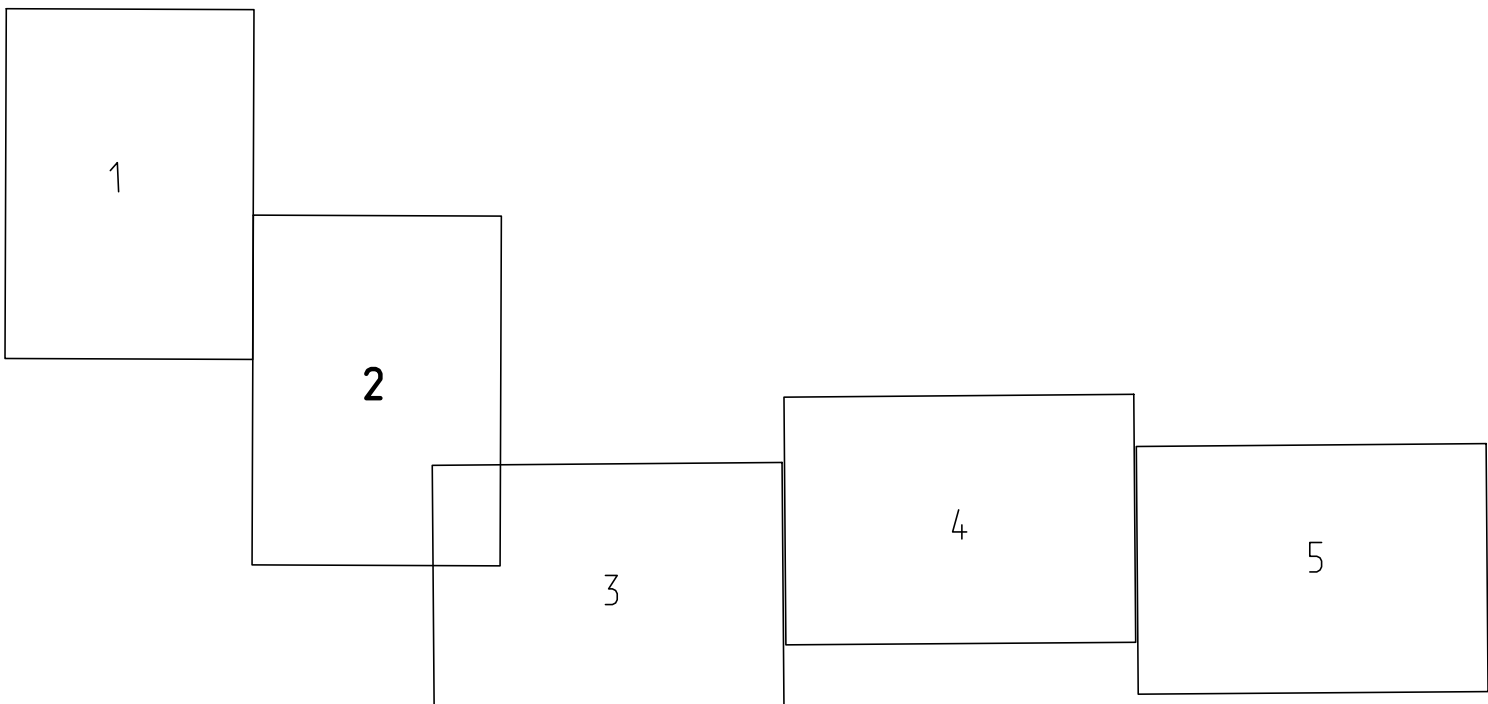
**Основная часть проекта межевания территории****Раздел 1 «Проект межевания территории. Графическая часть»**

№ п/п	Наименование документа в составе графической части	Количество листов	Примечание
1	Чертеж межевания территории основной части	2	—



[illegible]





56.30.0000000.808  
Категория земель: Земли сельскохозяйственного назначения  
ОДС, Аренда, Турба Вячеслав Николаевич, Бучнева Екатерина Анапольевна

56.30.0506001.25  
Категория земель: Земли сельскохозяйственного назначения  
Арендатор Александр Николаевич

56.30.0506001  
Земли незастроенной  
ЗС собственности

56.30.0506001.25  
Категория земель: Земли сельскохозяйственного назначения  
Аренда, Арендатор Александр Николаевич

Условные обозначения

Обозначение	Наименование
	Границы образуемых земельных участков (временный отвод)
	Границы образуемых земельных участков (постоянный отвод)
	Границы существующих земельных участков, учтенных в ЕГРН
56.30.0000000.96	Кадастровый номер земельных участков, учтенных в ЕГРН
56.30.0000000.96.391	Условные обозначения образуемых земельных участков
	Границы зон планируемого размещения линейного объекта
	Граница района
	Существующие коммуникации

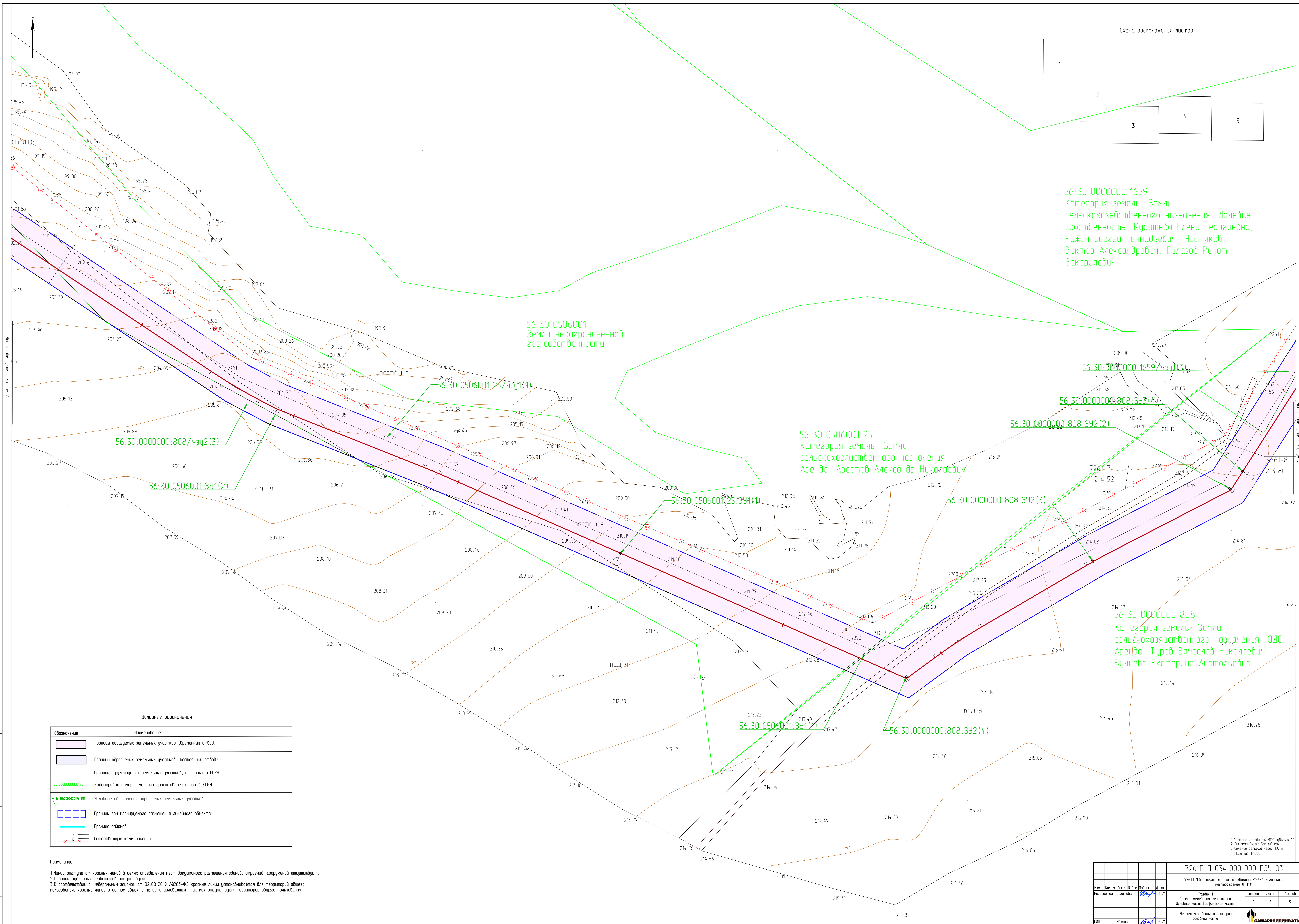
Примечание:

1. Линии отступа от красных линий в целях определения мест допустимого размещения зданий, строений, сооружений отсутствуют.  
2. Границы публичных сервитудов отсутствуют.  
3. В соответствии с Федеральным законом от 02.08.2019 №283-ФЗ красные линии устанавливаются для территории общего пользования, красные линии в данном объекте не устанавливаются, так как отсутствуют территории общего пользования.

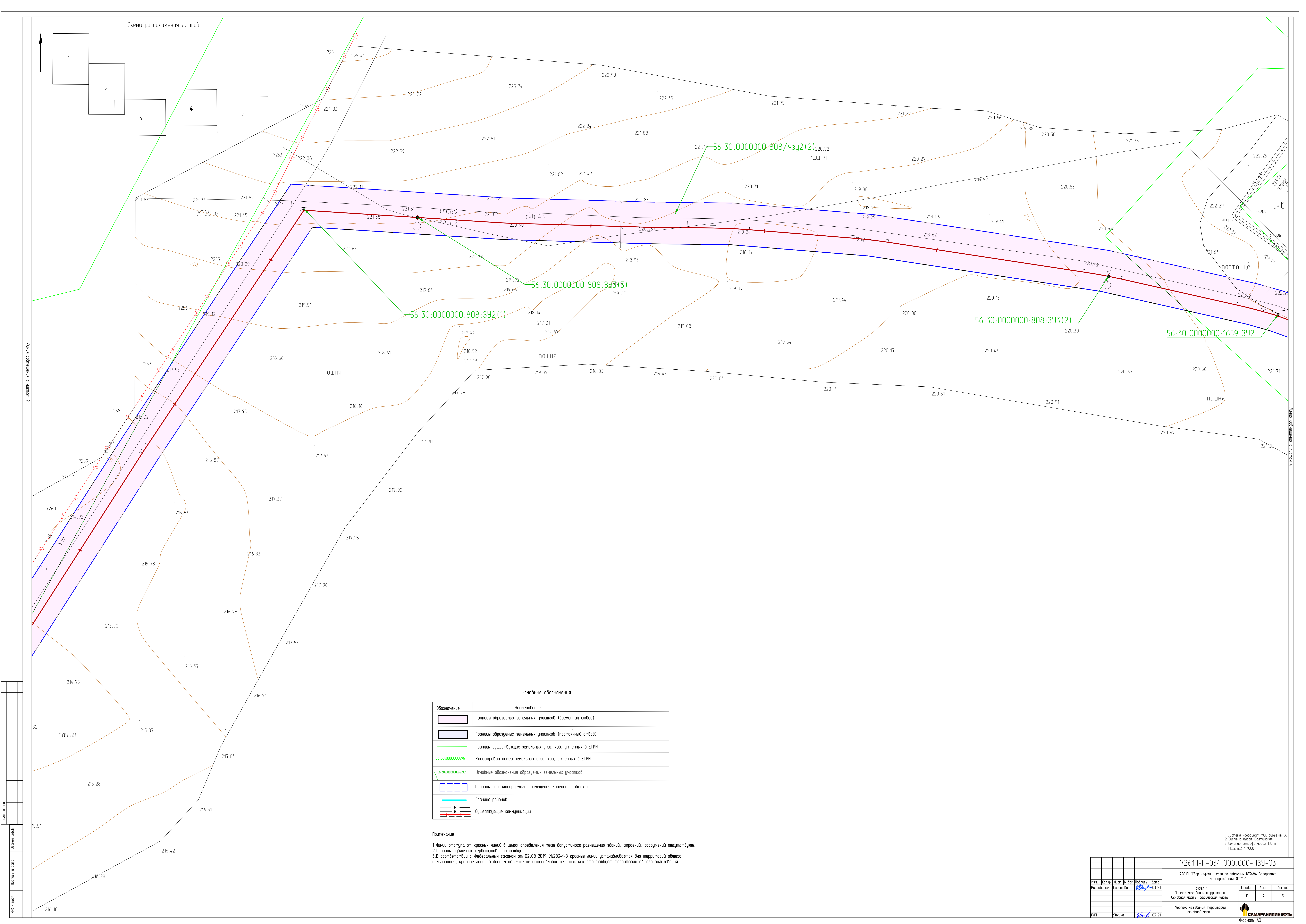
1. Система координат МСК субъекта 56  
2. Система высот Балтийская  
3. Численность рельефа через 1.0 м  
Масштаб 1:1000

72611-П-034 000 000-ПЗУ-03	
72611 "Сбор нефти и газа со скважины №5684" Загорского месторождения (ГТМ)	
Раздел 1 Основная часть Границы территории	
Чертеж нежелезнодорожной территории	
Формат А0	
Лист 2	Лист 5









Листы объединены с листом 2

Листы объединены с листом 4

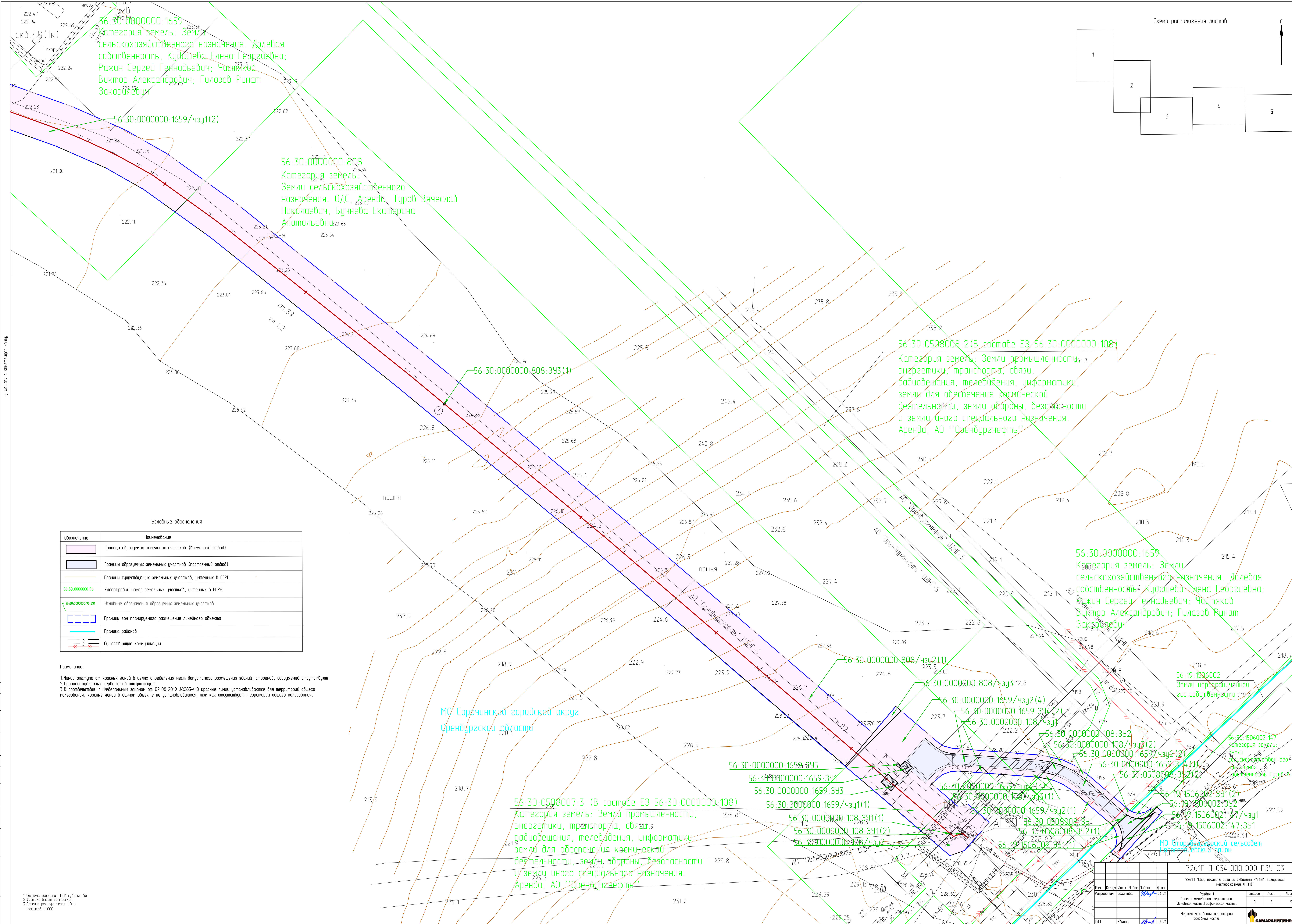
Условные обозначения	
Обозначение	Наименование
	Границы образуемых земельных участков (временный отвод)
	Границы образуемых земельных участков (постоянный отвод)
	Границы существующих земельных участков, учтенных в ЕГРН
56:30.0000000:96	Кадастровый номер земельных участков, учтенных в ЕГРН
56:30.0000000:96:391	Условные обозначения образуемых земельных участков
	Границы зон планируемого размещения линейного объекта
	Граница района
	Н
	В
	Существующие коммуникации

Примечание:  
1. Линии отступа от красных линий в целях определения мест допустимого размещения зданий, строений, сооружений отсутствуют.  
2. Границы публичных сервитудов отсутствуют.  
3. В соответствии с Федеральным законом от 02.08.2019 №263-ФЗ красные линии устанавливаются для территории общего пользования, красные линии в данном объекте не устанавливаются, так как отсутствуют территории общего пользования.

1 Система координат МСК субъекта 56  
2 Система высот Балтийская  
3 Сечение рельефа через 1.0 м  
Масштаб 1:1000

7261П-П-034.000.000-ПЗУ-03					
7261П "Стор. нефти и газа со скважинами №3684-Заворского неспорождения (ГТМ)"					
Изм.	Кол-во	Лист	№ док.	Подпись	Дата
Разработал	Сметов	22	03	21	
Раздел 1					
Проект нежелания территории					
Основная часть. Графическая часть.					
Чертеж нежелания территории					
основной части.					
ГМП	Якина	22	03	21	
Формат А0					
Листы		Лист			
П		4			
Лист		5			
САМАРАНИТИН					





56:30:0000000:1659  
Категория земель: Земля  
сельскохозяйственного назначения. Долевая  
собственность, Кудашева Елена Георгиевна;  
Рахин Сергей Геннадьевич; Частяков  
Виктор Александрович; Гулазов Ринат  
Закаряевич

56:30:0000000:808  
Категория земель:  
Земли сельскохозяйственного  
назначения. ОДС, аренда, Туров Вячеслав  
Николаевич, Бучнева Екатерина  
Анатовна

56:30:0000000:808:393(1)

56:30:0508008:2(В составе ЕЗ 56:30:0000000:108)  
Категория земель: Земли промышленности,  
энергетики, транспорта, связи,  
радиовещания, телевидения, информатики,  
земли для обеспечения космической  
деятельности, земли обороны, безопасности  
и земли иного специального назначения.  
Аренда, АО "Оренбургнефть"

56:30:0000000:1659  
Категория земель: Земли  
сельскохозяйственного назначения. Долевая  
собственность? Кудашева Елена Георгиевна,  
Рахин Сергей Геннадьевич; Частяков  
Виктор Александрович; Гулазов Ринат  
Закаряевич

56:19:1506002  
Земли нераспоряченной  
зос. собственности 219.6

56:30:1506002:147  
Категория земель:  
Земли сельскохозяйственного  
назначения. Долевая  
собственность Гусев А.П.

56:19:1506002:391(2)  
56:19:1506002:392  
56:19:1506002:147/чзч1  
56:19:1506002:147:391

Условные обозначения	
Обозначение	Наименование
	Границы образуемых земельных участков (временный отвод)
	Границы образуемых земельных участков (постоянный отвод)
	Границы существующих земельных участков, учтенных в ЕГРН
56:30:0000000:96	Кадастровый номер земельных участков, учтенных в ЕГРН
56:30:0000000:96:391	Условные обозначения образуемых земельных участков
	Границы зон планируемого размещения линейного объекта
	Граница районов
	Существующие коммуникации

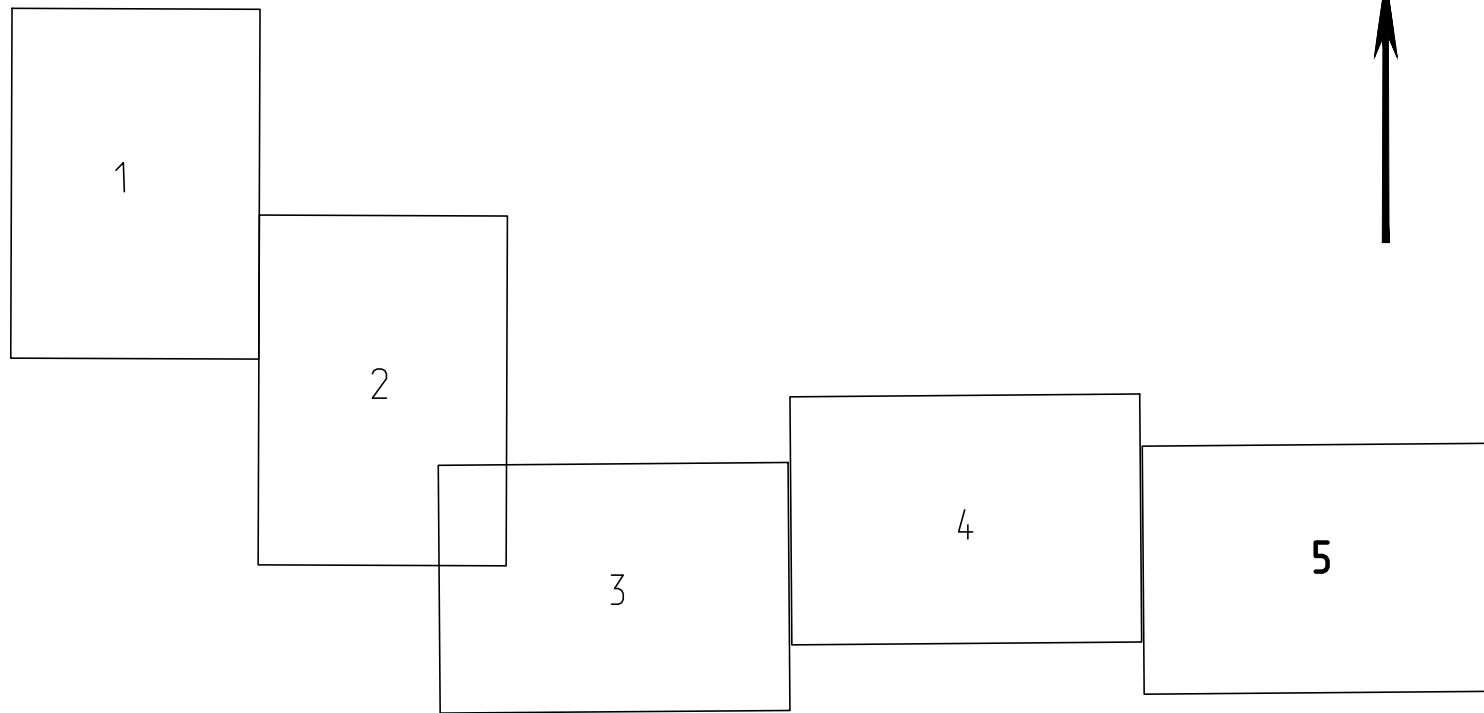
Примечание:  
1. Линии отступов от красных линий в целях определения мест допустимого размещения зданий, строений, сооружений отступают.  
2. Границы публичных сервитутов отступают.  
3. В соответствии с Федеральным законом от 02.08.2019 №283-ФЗ красные линии устанавливаются для территорий общего пользования, красные линии в данном объекте не устанавливаются, так как отсутствуют территории общего пользования.

МО Сорочинский городской округ  
Оренбургской области

56:30:0508007:3 (В составе ЕЗ 56:30:0000000:108)  
Категория земель: Земли промышленности,  
энергетики, транспорта, связи,  
радиовещания, телевидения, информатики,  
земли для обеспечения космической  
деятельности, земли обороны, безопасности  
и земли иного специального назначения.  
Аренда, АО "Оренбургнефть"

1 Система координат МСК-82  
2 Система высот Балтийской  
3 Сечение рельефа через 1.0 м  
Масштаб 1:1000

Схема расположения листов



С

7261П-П-034.000.000-ПЗУ-03		Лист 1	
7261П "Сбор нефти и газа со скважины №3684-Загорского неслорождения (ГПМ)"		Лист 5	
Раздел 1 Проект неканализации территории. Основная часть. Графическая часть.		Лист 5	
Чертеж неканализации территории основной части.		Лист 5	
ГИП Явнина		САМАРАНТИНЕОБЪ	
Формат А0			



## Раздел 2 «Проект межевания территории. Текстовая часть»

### 2.1 Перечень образуемых земельных участков

Перечень образуемых земельных участков представлен в таблице 2.1.

Разработка проекта межевания предусмотрена с учетом фактически сложившихся на проектируемой территории имущественных комплексов объектов недвижимости и обеспечения условий эксплуатации объектов, с учетом сохранения ранее образованных земельных участков, зарегистрированных в ГКН

Использование земельных участков сельскохозяйственного назначения, предоставляемых на период строительства линейных сооружений, осуществляется при наличии утвержденного проекта рекультивации земель для нужд сельского хозяйства без перевода земель сельскохозяйственного назначения в земли иных категорий. Строительство проектируемых площадных сооружений потребует отвода земель из временного пользования в долгосрочное пользование с переводом земельного участка из одной категории в другую (земли промышленности).

К территориям общего пользования, согласно п.12 ст.1 Градостроительного кодекса Российской Федерации, относятся территории, которыми беспрепятственно пользуется неограниченный круг лиц (в том числе площади, улицы, проезды, набережные, береговые полосы водных объектов общего пользования, скверы, бульвары).

В настоящем проекте межевания образование земельных участков, относящихся к территориям общего пользования, не предусмотрено.

Резервирование либо изъятие земельных участков для государственных или муниципальных нужд проектом не предполагается.

Проект межевания территории является неотъемлемой частью проекта планировки территории. Территория, на которую разрабатывается проект межевания, расположена в границах муниципальных образований Старобелогорский сельсовет Новосергиевского района Оренбургской области и Сорочинский городской округ Оренбургской области.

Данные земельные участка являются:

- аренда юридических лиц;
- аренда/собственность физических лиц;
- землями ОДС;
- землями неразграниченной государственной собственности.

**Общая площадь отводимых земель:**

- постоянных отводов — 6680,0 м<sup>2</sup>
- временных отводов — 112269,0 м<sup>2</sup>

**Итого по объекту: 118949,0 кв. м**



Таблица 2.1 – Перечень образуемых земельных участков

В границах МО Сорочинский городской округ (Система координат: МСК56_Зона 1)												
№	Кадастровый квартал	Кадастровый номер ЗУ	Образуемый ЗУ	Способ образования	Вид отвода	Наименование сооружения	Категория земель	Вид разрешенного использования	Вид разрешенного использования образуемого земельного участка	Правообладатель. Вид права	Местоположение ЗУ	Площадь кв.м.
1	56:30:000000	56:30:000000:1659	56:30:000000:1659:ЗУ5	Раздел ЗУ в соответствии со ст.11.4 ЗК РФ	постоянный	Молниеотвод	Земли сельскохозяйственного назначения	Для сельскохозяйственного производства	Код 6.1 Недропользование	Долевая собственность, Кудашева Елена Георгиевна; Ражин Сергей Геннадьевич; Чистяков Виктор Александрович; Гилязов Ринат Закарияевич	Оренбургская область, р-н Сорочинский, земельный участок расположен в центральной части кадастрового квартала 56:30:0	4
2	56:30:000000	56:30:000000:1659	56:30:000000:1659:ЗУ1	Раздел ЗУ в соответствии со ст.11.4 ЗК РФ	постоянный	Емкость дренажная	Земли сельскохозяйственного назначения	Для сельскохозяйственного производства	Код 6.1 Недропользование	Долевая собственность, Кудашева Елена Георгиевна; Ражин Сергей Геннадьевич; Чистяков Виктор Александрович; Гилязов Ринат Закарияевич	Оренбургская область, р-н Сорочинский, земельный участок расположен в центральной части кадастрового квартала 56:30:0	27
3	56:30:0506001	56:30:0506001:25	56:30:0506001:25:ЗУ2	Раздел ЗУ в соответствии со ст.11.	постоянный	Опознавательный знак	Земли сельскохозяйственного назначения	Для иных видов сельскохозяйственного использования	Код 6.1 Недропользование	Земли неразграниченной государственной собственности	Российская Федерация, Оренбургская область, Сорочинский городской	1

				4 ЗК РФ							округ, земельный участок расположен в южной части кадастрового квартала 56:30:0506001	
4	56:30: 00000 00	56:30:000 0000:165 9	56:30:0 000000: 1659:ЗУ 2	Разде л ЗУ в соотве тствии со ст.11. 4 ЗК РФ	пос тоя нн ый	Опозна вательн ый знак	Земли сельскохозяйст венного назначения	Для сельскохозяй ственного производств а	Код 6.1 Недропольз ование	Долевая собственность, Кудашева Елена Георгиевна; Ражин Сергей Геннадьевич; Чистяков Виктор Александрович; Гилязов Ринат Закарияевич	Оренбургская область, р-н Сорочинский, земельный участок расположен в центральной части кадастрового квартала 56:30:0	1
5	56:30: 00000 00	56:30:000 0000:808	56:30:0 000000: 808/чзу 5	Разде л ЗУ в соотве тствии со ст.11. 4 ЗК РФ	вре ме нн ый	Площад ка входа 30*30	Земли сельскохозяйст венного назначения	для сельскохозяй ственного производств а	для сельскохозяй ственного производств а	ОДС, Аренда, Туров Вячеслав Николаевич, Бучнева Екатерина Анатольевна	обл. Оренбургская, р-н Сорочинский, земельный участок расположен в центральной части кадастрового квартала 56:30:0	900
6	56:30: 05060 01	56:30:050 6001:21	56:30:0 506001: 21:ЗУ8	Разде л ЗУ в соотве тствии со ст.11. 4 ЗК РФ	пос тоя нн ый	Радиом ачта, Шкаф КИПиА, Шкаф (ОПС)	Земли сельскохозяйст венного назначения	для сельскохозяй ственного производств а	Код 6.1 Недропольз ование	Аренда, Арестов Александр Николаевич	обл. Оренбургская, Сорочинский район, земельный участок расположен в южной части кадастрового квартала 56:30:0506001	22



7	56:30:000000	56:30:000000:808	56:30:000000:808:3У1	Раздел ЗУ в соответствии со ст.11.4 ЗК РФ	постоянный	УЗА	Земли сельскохозяйственного назначения	для сельскохозяйственного производства	Код 6.1 Недропользование	ОДС, Аренда, Туров Вячеслав Николаевич, Бучнева Екатерина Анатольевна	обл. Оренбургская, р-н Сорочинский, земельный участок расположен в центральной части кадастрового квартала 56:30:0	10
8	56:30:0506001	56:30:0506001:21	56:30:0506001:21:3У1	Раздел ЗУ в соответствии со ст.11.4 ЗК РФ	постоянный	УЗА	Земли сельскохозяйственного назначения	для сельскохозяйственного производства	Код 6.1 Недропользование	Аренда, Арестов Александр Николаевич	обл. Оренбургская, Сорочинский район, земельный участок расположен в южной части кадастрового квартала 56:30:0506001	10
9	56:30:000000	56:30:000000:808	56:30:000000:808/чзу1	Раздел ЗУ в соответствии со ст.11.4 ЗК РФ	временный	Площадка для разложения плети	Земли сельскохозяйственного назначения	для сельскохозяйственного производства	для сельскохозяйственного производства	ОДС, Аренда, Туров Вячеслав Николаевич, Бучнева Екатерина Анатольевна	обл. Оренбургская, р-н Сорочинский, земельный участок расположен в центральной части кадастрового квартала 56:30:0	3599
10	56:30:0506001	56:30:0506001:21	56:30:0506001:21/чзу1	Раздел ЗУ в соответствии со ст.11.4 ЗК	временный	Протектор	Земли сельскохозяйственного назначения	для сельскохозяйственного производства	для сельскохозяйственного производства	Аренда, Арестов Александр Николаевич	обл. Оренбургская, Сорочинский район, земельный участок расположен в	21

				РФ							южной части кадастрового квартала 56:30:0506001	
1 1	56:30: 05060 01	56:30:050 6001:21	56:30:0 506001: 21/чзу2	Разде л ЗУ в соотве ствии со ст.11. 4 ЗК РФ	вре ме нн ый	Площад ка входа 30*30	Земли сельскохозяйст венного назначения	для сельскохозяй ственного производств а	для сельскохозяй ственного производств а	Аренда, Арестов Александр Николаевич	обл. Оренбургская, Сорочинский район, земельный участок расположен в южной части кадастрового квартала 56:30:0506001	899
1 2	56:30: 05060 01	56:30:050 6001:21	56:30:0 506001: 21/чзу3	Разде л ЗУ в соотве ствии со ст.11. 4 ЗК РФ	вре ме нн ый	Площад ка для разлож ения плети	Земли сельскохозяйст венного назначения	для сельскохозяй ственного производств а	для сельскохозяй ственного производств а	Аренда, Арестов Александр Николаевич	обл. Оренбургская, Сорочинский район, земельный участок расположен в южной части кадастрового квартала 56:30:0506001	3355
1 3	56:30: 05060 01	56:30:050 6001:21	56:30:0 506001: 21/чзу4	Разде л ЗУ в соотве ствии со ст.11. 4 ЗК РФ	вре ме нн ый	Подъез дной путь к узлу приема ОУ	Земли сельскохозяйст венного назначения	для сельскохозяй ственного производств а	для сельскохозяй ственного производств а	Аренда, Арестов Александр Николаевич	обл. Оренбургская, Сорочинский район, земельный участок расположен в южной части кадастрового квартала 56:30:0506001	1485
1 4	56:30: 05060 01	56:30:050 6001:21	56:30:0 506001: 21/чзу5	Разде л ЗУ в соотве ствии со	вре ме нн ый	Кабель электри ческий силовой выше 1	Земли сельскохозяйст венного назначения	для сельскохозяй ственного производств а	для сельскохозяй ственного производств а	Аренда, Арестов Александр Николаевич	обл. Оренбургская, Сорочинский район, земельный	139



				ст.11. 4 ЗК РФ		кВ в транше е, Кабель КИПиА в транше е					участок расположен в южной части кадастрового квартала 56:30:0506001	
1 5	56:30: 05060 01	56:30:050 6001:21	56:30:0 506001: 21:3У2	Разде л ЗУ в соотве тствии со ст.11. 4 ЗК РФ	пос тоя нн ый	Станци я управле ния	Земли сельскохозяйст венного назначения	для сельскохозяй ственного производств а	Код 6.1 Недропольз ование	Аренда, Арестов Александр Николаевич	обл. Оренбургская, Сорочинский район, земельный участок расположен в южной части кадастрового квартала 56:30:0506001	81
1 6	56:30: 05060 01	56:30:050 6001:21	56:30:0 506001: 21:3У3	Разде л ЗУ в соотве тствии со ст.11. 4 ЗК РФ	пос тоя нн ый	Концев ая опора ВЛ-6 кВ	Земли сельскохозяйст венного назначения	для сельскохозяй ственного производств а	Код 6.1 Недропольз ование	Аренда, Арестов Александр Николаевич	обл. Оренбургская, Сорочинский район, земельный участок расположен в южной части кадастрового квартала 56:30:0506001	13
1 7	56:30: 05060 01	56:30:050 6001:21	56:30:0 506001: 21:3У4	Разде л ЗУ в соотве тствии со ст.11. 4 ЗК РФ	пос тоя нн ый	Подъез дной путь к узлу приема ОУ	Земли сельскохозяйст венного назначения	для сельскохозяй ственного производств а	Код 6.1 Недропольз ование	ренда, Арестов Александр Николаевич	обл. Оренбургская, Сорочинский район, земельный участок расположен в южной части кадастрового квартала 56:30:0506001	2383
1	56:30:	56:30:000	56:30:0	Разде	пос	Узел	Земли	Для	Код 6.1	Долевая	Оренбургская	45

8	000000	0000:1659	000000:1659:3У3	л ЗУ в соответствии со ст.11.4 ЗК РФ	тоянный	приема ОУ	сельскохозяйственного назначения	сельскохозяйственного производства	Недропользование	собственность, Кудашева Елена Георгиевна; Ражин Сергей Геннадьевич; Чистяков Виктор Александрович; Гилязов Ринат Закарияевич	область, р-н Сорочинский, земельный участок расположен в центральной части кадастрового квартала 56:30:0	
19	56:30:0506001	56:30:0506001:21	56:30:0506001:21/чзуб	Раздел ЗУ в соответствии со ст.11.4 ЗК РФ	временный	Трасса ВЛ-6 кВ	Земли сельскохозяйственного назначения	для сельскохозяйственного производства	для сельскохозяйственного производства	Аренда, Арестов Александр Николаевич	обл. Оренбургская, Сорочинский район, земельный участок расположен в южной части кадастрового квартала 56:30:0506001	63
20	56:30:0506001		56:30:0506001:ЗУ1	Образование ЗУ из земель, находящихся в гос. собственности или муниципальной собственности	временный	Трубопровод выкидной	Земли сельскохозяйственного назначения	для сельскохозяйственного производства	Код 1.0 сельскохозяйственное использование	Земли неограниченной государственной собственности	Российская Федерация, Оренбургская область, Сорочинский городской округ	252
21	56:30:00000	56:30:0000:808	56:30:000000:	Раздел ЗУ в	време	Трубопровод	Земли сельскохозяйст	для сельскохозяй	для сельскохозяй	ОДС, Аренда, Туров Вячеслав	обл. Оренбургская,	53536



	00		808/чзу 2	соотве тствии со ст.11. 4 3К РФ	нн ый	выкидн ой	венного назначения	йственного производств а	йственного производств а	Николаевич, Бучнева Екатерина Анатольевна	р-н Сорочинский, земельный участок расположен в центральной части кадастрового квартала 56:30:0	
2 2	56:30: 00000 00	56:30:000 0000:165 9	56:30:0 000000: 1659/чз у1	Разде л ЗУ в соотве тствии со ст.11. 4 3К РФ	вре ме нн ый	Трубоп ровод выкидн ой	Земли сельскохозяйст венного назначения	Для сельскохозя йственного производств а	Для сельскохозя йственного производств а	Долевая собственность, Кудашева Елена Георгиевна; Ражин Сергей Геннадьевич; Чистяков Виктор Александрович; Гилязов Ринат Закарияевич	Оренбургская область, р-н Сорочинский, земельный участок расположен в центральной части кадастрового квартала 56:30:0	6310
2 3	56:30: 05080 07	56:30:050 8007:3 (В составе ЕЗ 56:30:000 0000:108)	56:30:0 000000: 108/чзу 2	Разде л ЗУ в соотве тствии со ст.11. 4 3К РФ	вре ме нн ый	Трубоп ровод выкидн ой	Земли промышленнос ти, энергетики, транспорта, связи, радиовещания, телевидения, информатики, земли для обеспечения космической деятельности, земли обороны, безопасности и земли иного специального назначения	размещение и эксплуатаци я объектов нефтяного комплекса	размещение и эксплуатаци я объектов нефтяного комплекса	Аренда, АО "Оренбургнефть"	установлено относительно ориентира, расположенног о в границах участка. Ориентир Загорское месторождение нефти. Почтовый адрес ориентира: обл. Оренбургская, р-н Сорочинский	666
2 4	56:30: 00000 00	56:30:000 0000:165 9	56:30:0 000000: 1659/чз	Разде л ЗУ в соотве	вре ме нн	Подъез дной путь к	Земли сельскохозяйст венного	Для сельскохозя йственного	Для сельскохозя йственного	Долевая собственность, Кудашева Елена	Оренбургская область, р-н Сорочинский,	1816

			у2	тствии со ст.11. 4 ЗК РФ	ый	узлу приема ОУ	назначения	производств а	производств а	Георгиевна; Ражин Сергей Геннадьевич; Чистяков Виктор Александрович; Гилязов Ринат Закарияевич	земельный участок расположен в центральной части кадастрового квартала 56:30:0	
2 5	56:30: 05080 07	56:30:050 8007:3 (В составе ЕЗ 56:30:000 0000:108)	56:30:0 000000: 108/чзу 1	Разде л ЗУ в соотве тствии со ст.11. 4 ЗК РФ	вре ме нн ый	Подъез дной путь к узлу приема ОУ	Земли промышленнос ти, энергетики, транспорта, связи, радиовещания, телевидения, информатики, земли для обеспечения космической деятельности, земли обороны, безопасности и земли иного специального назначения	размещение и эксплуатаци я объектов нефтяного комплекса	размещение и эксплуатаци я объектов нефтяного комплекса	Аренда, АО "Оренбургнефть"	установлено относительно ориентира, расположенног о в границах участка. Ориентир Загорское месторождение нефти. Почтовый адрес ориентира: обл. Оренбургская, р-н Сорочинский	12
2 6	56:30: 05080 08	56:30:050 8008:2 (В составе ЕЗ 56:30:000 0000:108)	56:30:0 000000: 108/чзу 3	Разде л ЗУ в соотве тствии со ст.11. 4 ЗК РФ	вре ме нн ый	Подъез дной путь к узлу приема ОУ	Земли промышленнос ти, энергетики, транспорта, связи, радиовещания, телевидения, информатики, земли для обеспечения космической деятельности, земли обороны, безопасности и земли иного	размещение и эксплуатаци я объектов нефтяного комплекса	размещение и эксплуатаци я объектов нефтяного комплекса	Аренда, АО "Оренбургнефть"	установлено относительно ориентира, расположенног о в границах участка. Ориентир Загорское месторождение нефти. Почтовый адрес ориентира: обл. Оренбургская, р-н	42

							специального назначения				Сорочинский	
27	56:30:000000	56:30:000000:808	56:30:000000:808/чзу3	Раздел ЗУ в соответствии со ст.11.4 ЗК РФ	временный	Подъездной путь к узлу приема ОУ	Земли сельскохозяйственного назначения	для сельскохозяйственного производства	для сельскохозяйственного производства	ОДС, Аренда, Туров Вячеслав Николаевич, Бучнева Екатерина Анатольевна	обл. Оренбургская, р-н Сорочинский, земельный участок расположен в центральной части кадастрового квартала 56:30:0	96
28	56:30:0508008	56:30:0508008:2 (В составе ЕЗ 56:30:000000:108)	56:30:000000:108:ЗУ2	Раздел ЗУ в соответствии со ст.11.4 ЗК РФ	постоянный	Подъездной путь к узлу приема ОУ	Земли промышленности, энергетики, транспорта, связи, радиовещания, телевидения, информатики, земли для обеспечения космической деятельности, земли обороны, безопасности и земли иного специального назначения	размещение и эксплуатация объектов нефтяного комплекса	Код 6.1 Недропользование	Аренда, АО "Оренбургнефть"	установлено относительно ориентира, расположенного в границах участка. Ориентир Загорское месторождение нефти. Почтовый адрес ориентира: обл. Оренбургская, р-н Сорочинский	44
29	56:30:0508008		56:30:0508008:ЗУ2	Образование ЗУ из земель, находящихся в гос.со	временный	Подъездной путь к узлу приема ОУ	Земли сельскохозяйственного назначения	Для сельскохозяйственного использования	Код 1.0 сельскохозяйственное использование	Земли неограниченной государственной собственности	Российская Федерация, Оренбургская область, Сорочинский городской округ	6



				бстве ность и или муниц ипаль ной собств еннос ти								
3 0	56:30: 05080 08		56:30:0 508008: ЗУ1	Образ овани е ЗУ из земел ь, наход ящихс я в гос.со бстве ность и или муниц ипаль ной собств еннос ти	пос тоя нный	Подъез дной путь к узлу приема ОУ	Земли сельскохозяйст венного назначения	Для сельскохозяй ственного использован ия	Код 6.1 Недропольз ование	Земли неразграниченной государственной собственности	Российская Федерация, Оренбургская область, Сорочинский городской округ	6
3 1	56:30: 05060 01	56:30:050 6001:21	56:30:0 506001: 21:ЗУ5	Разде л ЗУ в соотве ствии со ст.11. 4 ЗК РФ	пос тоя нный	Площад ка скважин ы №3684	Земли сельскохозяйст венного назначения	для сельскохозяй ственного производств а	Код 6.1 Недропольз ование	Аренда, Арестов Александр Николаевич	обл. Оренбургская, Сорочинский район, земельный участок расположен в южной части кадастрового квартала 56:30:0506001	499
3 2	56:30: 05060 01	56:30:050 6001:5	56:30:0 506001: 5:ЗУ1	Разде л ЗУ в соотве	пос тоя нный	Площад ка скважин	Земли промышленнос ти, энергетики,	для строительст ва скважины	Код 6.1 Недропольз ование	Аренда, АО "Оренбургнефть"	обл. Оренбургская, р-н	2327

				тствии со ст.11. 4 ЗК РФ	ый	ы №3684	транспорта, связи, радиовещания, телевидения, информатики, земли для обеспечения космической деятельности, земли обороны, безопасности и земли иного специального назначения	№ 3684 Загорского месторожде ния нефти			Сорочинский, Матвеевский с/с, земельный участок расположен в южной части кадастрового квартала 56:30:0506001:	
3 3	56:30: 05060 01	56:30:050 6001:5	56:30:0 506001: 5/чзу1	Разде л ЗУ в соотве тствии со ст.11. 4 ЗК РФ	вре ме нн ый	Площад ка скважин ы №3684	Земли промышленнос ти, энергетики, транспорта, связи, радиовещания, телевидения, информатики, земли для обеспечения космической деятельности, земли обороны, безопасности и земли иного специального назначения	для строительст ва скважины № 3684 Загорского месторожде ния нефти	для строительст ва скважины № 3684 Загорского месторожде ния нефти	Аренда, АО "Оренбургнефть"	обл. Оренбургская, р-н Сорочинский, Матвеевский с/с, земельный участок расположен в южной части кадастрового квартала 56:30:0506001:	1243
3 4	56:30: 05060 01	56:30:050 6001:21	56:30:0 506001: 21/чзу7	Разде л ЗУ в соотве тствии со ст.11. 4 ЗК РФ	вре ме нн ый	Площад ка скважин ы №3684	Земли сельскохозяйст венного назначения	для сельскохозя йственного производств а	для сельскохозя йственного производств а	Аренда, Арестов Александр Николаевич	обл. Оренбургская, Сорочинский район, земельный участок расположен в южной части кадастрового	2778

											квартала 56:30:0506001	
3 5	56:30: 05060 01	56:30:050 6001:25	56:30:0 506001: 25/чзУ1	Разде л ЗУ в соотве тствии со ст.11. 4 ЗК РФ	вре ме нн ый	Трубоп ровод выкидн ой	Земли сельскохозяйст венного назначения	Для иных видов сельскохозяй ственного использован ия	Для иных видов сельскохозяй ственного использован ия	Земли неразграниченной государственной собственности	Российская Федерация, Оренбургская область, Сорочинский городской округ, земельный участок расположен в южной части кадастрового квартала 56:30:0506001	18005
3 6	56:30: 00000 00	56:30:000 0000:165 9	56:30:0 000000: 1659:ЗУ 4	Разде л ЗУ в соотве тствии со ст.11. 4 ЗК РФ	пос тоя нн ый	Подъез дной путь к узлу приема ОУ	Земли сельскохозяйст венного назначения	Для сельскохозяй ственного производств а	Код 6.1 Недропольз ование	Долевая собственность, Кудашева Елена Георгиевна; Ражин Сергей Геннадьевич; Чистяков Виктор Александрович; Гилязов Ринат Закарияевич	Оренбургская область, р-н Сорочинский, земельный участок расположен в центральной части кадастрового квартала 56:30:0	1009
3 7	56:30: 00000 00	56:30:000 0000:808	56:30:0 000000: 808:ЗУ2	Разде л ЗУ в соотве тствии со ст.11. 4 ЗК РФ	пос тоя нн ый	Опозна вательн ый знак	Земли сельскохозяйст венного назначения	для сельскохозяй ственного производств а	Код 6.1 Недропольз ование	ОДС, Аренда, Туров Вячеслав Николаевич, Бучнева Екатерина Анатольевна	обл. Оренбургская, р-н Сорочинский, земельный участок расположен в центральной части кадастрового квартала 56:30:0	13
3 8	56:30: 00000 00	56:30:000 0000:808	56:30:0 000000: 808:ЗУ3	Разде л ЗУ в соотве	пос тоя нн	Контрол ьно- измерит	Земли сельскохозяйст венного	для сельскохозяй ственного	Код 6.1 Недропольз ование	ОДС, Аренда, Туров Вячеслав Николаевич,	обл. Оренбургская, р-н	10



				тствии со ст.11. 4 ЗК РФ	ый	ельный пункт	назначения	производств а		Бучнева Екатерина Анатольевна	Сорочинский, земельный участок расположен в центральной части кадастрового квартала 56:30:0	
3 9	56:30: 05080 07	56:30:050 8007:3 (В составе ЕЗ 56:30:000 0000:108)	56:30:0 000000: 108:3У1	Разде л ЗУ в соотве тствии со ст.11. 4 ЗК РФ	пос тоя нн ый	Контрол ьно- измерит ельный пункт	Земли промышленнос ти, энергетики, транспорта, связи, радиовещания, телевидения, информатики, земли для обеспечения космической деятельности, земли обороны, безопасности и земли иного специального назначения	размещение и эксплуатаци я объектов нефтяного комплекса	Код 6.1 Недропольз ование	Аренда, АО "Оренбургнефть"	установлено относительно ориентира, расположенног о в границах участка. Ориентир Загорское месторождение нефти. Почтовый адрес ориентира: обл. Оренбургская, р-н Сорочинский	2
4 0	56:30: 05060 01	56:30:050 6001:21	56:30:0 506001: 21:3У6	Разде л ЗУ в соотве тствии со ст.11. 4 ЗК РФ	пос тоя нн ый	Контрол ьно- измерит ельный пункт	Земли сельскохозяйст венного назначения	для сельскохозя йственного производств а	Код 6.1 Недропольз ование	Аренда, Арестов Александр Николаевич	обл. Оренбургская, Сорочинский район, земельный участок расположен в южной части кадастрового квартала 56:30:0506001	9
4 1	56:30: 05060 01	56:30:050 6001:25	56:30:0 506001: 25:3У1	Разде л ЗУ в соотве тствии	пос тоя нн ый	Контрол ьно- измерит ельный	Земли сельскохозяйст венного назначения	Для иных видов сельскохозя йственного	Код 6.1 Недропольз ование	Земли неразграниченной государственной собственности	Российская Федерация, Оренбургская область,	2

				со ст.11. 4 ЗК РФ		пункт		использован ия			Сорочинский городской округ, земельный участок расположен в южной части кадастрового квартала 56:30:0506001	
4 2	56:30: 05060 01	56:30:050 6001:21	56:30:0 506001: 21:3У7	Разде л ЗУ в соотве тствии со ст.11. 4 ЗК РФ	пос тоя нн ый	Опозна вательн ый знак	Земли сельскохозяйст венного назначения	для сельскохозяй ственного производств а	Код 6.1 Недропольз ование	Аренда, Арестов Александр Николаевич	обл. Оренбургская, Сорочинский район, земельный участок расположен в южной части кадастрового квартала 56:30:0506001	11
4 3	56:30: 00000 00	56:30:000 0000:808	56:30:0 000000: 808/чзу 4	Разде л ЗУ в соотве тствии со ст.11. 4 ЗК РФ	вре ме нн ый	Площад ка выхода 30*30	Земли сельскохозяйст венного назначения	для сельскохозяй ственного производств а	для сельскохозяй ственного производств а	ОДС, Аренда, Туров Вячеслав Николаевич, Бучнева Екатерина Анатольевна	обл. Оренбургская, р-н Сорочинский, земельный участок расположен в центральной части кадастрового квартала 56:30:0	1794
4 4	56:30: 05060 01	56:30:050 6001:21	56:30:0 506001: 21/чзу8	Разде л ЗУ в соотве тствии со ст.11. 4 ЗК РФ	вре ме нн ый	Трубоп ровод выкидн ой	Земли сельскохозяйст венного назначения	для сельскохозяй ственного производств а	для сельскохозяй ственного производств а	Аренда, Арестов Александр Николаевич	обл. Оренбургская, Сорочинский район, земельный участок расположен в южной части кадастрового	15039

											квартала 56:30:0506001	
<b>В границах МО Старобелогорский сельсовет Новосергиевского района (Система координат: МСК56_Зона 2)</b>												
4 5	56:19: 15060 02	56:19:150 6002:147	56:19:1 506002: 147:3У1	Разде л ЗУ в соотве ствии со ст.11. 4 ЗК РФ	пос тоя нн ый	Подъез дной путь к узлу приема ОУ	Земли сельскохозяйст венного назначения	для сельскохозяй ственного производств а	Код 6.1 Недропольз ование	Собственность Гусев Александр Петрович	обл. Оренбургская, р-н Новосергиевск ий, Старобелогорс кий сельсовет, земельный участок расположен в северо- западной части кадастрового квартала 56:19:1506002	54
4 6	56:19: 15060 02	56:19:150 6002:147	56:19:1 506002: 147/чзу 1	Разде л ЗУ в соотве ствии со ст.11. 4 ЗК РФ	вре ме нн ый	Подъез дной путь к узлу приема ОУ	Земли сельскохозяйст венного назначения	для сельскохозяй ственного производств а	для сельскохозяй ственного производств а	Собственность Гусев Александр Петрович	обл. Оренбургская, р-н Новосергиевск ий, Старобелогорс кий сельсовет, земельный участок расположен в северо- западной части кадастрового квартала 56:19:1506002	136
4 7	56:19: 15060 02		56:19:1 506002: ЗУ1	Образ овани е ЗУ из земел ь, наход ящихс я в	вре ме нн ый	Подъез дной путь к узлу приема ОУ	Земли сельскохозяйст венного назначения	для сельскохозяй ственного производств а	Код 1.0 сельскохозяй ственное использован ие	Земли неразграниченной государственной собственности	обл. Оренбургская, р-н Новосергиевск ий, Старобелогорс кий сельсовет	77

				гос.собственность или муниципальной собственности									
4 8	56:19:1506002		56:19:1506002:ЗУ2	Образование ЗУ из земель, находящихся в гос.собственности или муниципальной собственности	постоянный	Подъездной путь к узлу приема ОУ	Земли сельскохозяйственного назначения	для сельскохозяйственного производства	Код 6.1 Недропользование	Земли неразграниченной государственной собственности	обл. Оренбургская, р-н Новосергиевский, Старобелогорский сельсовет	97	



## 2.2 Перечень координат характерных точек образуемых земельных участков

Таблица 2.2 - Перечень координат характерных точек образуемых земельных участков

В границах МО Сорочинский городской округ (Система координат: МСК56_Зона 1)					
№ 1					
Кадастровый квартал:			56:30:0000000		
Кадастровый номер:			56:30:0000000:1659		
Образуемый ЗУ:			56:30:0000000:1659:ЗУ5		
Площадь кв.м.:			4		
Правообладатель. Вид права:			Долевая собственность, Кудашева Елена Георгиевна; Ражин Сергей Геннадьевич; Чистяков Виктор Александрович; Гилязов Ринат Закарияевич		
Разрешенное использование:			Код 6.1 Недропользование		
Назначение (сооружение):			Молниеотвод		
№ точки	Дирекционный	Расстояние,	Координаты		
(сквозной)	угол	м	X	Y	
1	229°18'58"	1,5	467869,39	1387310,52	
2	139°23'55"	2,4	467868,25	1387309,54	
3	49°18'58"	1,5	467869,81	1387307,72	
4	319°23'55"	2,4	467870,95	1387308,70	
1	229°18'58"	1,5	467869,39	1387310,52	
№ 2					
Кадастровый квартал:			56:30:0000000		
Кадастровый номер:			56:30:0000000:1659		
Образуемый ЗУ:			56:30:0000000:1659:ЗУ1		
Площадь кв.м.:			27		
Правообладатель. Вид права:			Долевая собственность, Кудашева Елена Георгиевна; Ражин Сергей Геннадьевич; Чистяков Виктор Александрович; Гилязов Ринат Закарияевич		
Разрешенное использование:			Код 6.1 Недропользование		
Назначение (сооружение):			Емкость дренажная		
№ точки	Дирекционный	Расстояние,	Координаты		
(сквозной)	угол	м	X	Y	
2	49°18'58"	1,5	467868,25	1387309,54	
1	49°31'23"	3,5	467869,39	1387310,52	
5	319°20'32"	5,51	467872,05	1387312,79	
6	229°17'57"	5	467868,46	1387316,97	
7	139°21'13"	5,5	467864,67	1387313,71	
2	49°18'58"	1,5	467868,25	1387309,54	
№ 3					
Кадастровый квартал:			56:30:0506001		
Кадастровый номер:			56:30:0506001:25		
Образуемый ЗУ:			56:30:0506001:25:ЗУ2		
Площадь кв.м.:			1		
Правообладатель. Вид права:			Земли неразграниченной государственной собственности		
Разрешенное использование:			Код 6.1 Недропользование		
Назначение (сооружение):			Опознавательный знак		
№ точки	Дирекционный	Расстояние,	Координаты		
(сквозной)	угол	м	X	Y	
8	181°8'45"	1	468663,45	1385087,83	
9	91°8'4"	1,01	468663,43	1385086,83	
10	0°34'2"	1,01	468664,44	1385086,81	
11	270°34'23"	1	468664,45	1385087,82	
8	181°8'45"	1	468663,45	1385087,83	
№ 4					
Кадастровый квартал:			56:30:0000000		
Кадастровый номер:			56:30:0000000:1659		
Образуемый ЗУ:			56:30:0000000:1659:ЗУ2		
Площадь кв.м.:			1		
Правообладатель. Вид права:			Долевая собственность, Кудашева Елена Георгиевна; Ражин Сергей Геннадьевич; Чистяков Виктор Александрович; Гилязов Ринат Закарияевич		
Разрешенное использование:			Код 6.1 Недропользование		

Назначение (сооружение):			Опознавательный знак	
№ точки	Дирекционный	Расстояние,	Координаты	
(сквозной)	угол	м	X	Y
12	70°39'20"	1	468238,89	1386805,74
13	340°18'29"	1,01	468239,83	1386806,07
14	250°6'53"	1	468239,49	1386807,02
15	160°6'53"	1	468238,55	1386806,68
12	70°39'20"	1	468238,89	1386805,74
№ 5				
Кадастровый квартал:			56:30:0000000	
Кадастровый номер:			56:30:0000000:808	
Образуемый ЗУ:			56:30:0000000:808/чзУ5	
Площадь кв.м.:			900	
Правообладатель. Вид права:			ОДС, Аренда, Туров Вячеслав Николаевич, Бучнева Екатерина Анатольевна	
Разрешенное использование:			для сельскохозяйственного производства	
Назначение (сооружение):			Площадка входа 30*30	
№ точки	Дирекционный	Расстояние,	Координаты	
(сквозной)	угол	м	X	Y
16	56°15'25"	3,01	468288,48	1385122,95
17	56°18'12"	23,99	468290,98	1385124,62
18	56°14'40"	2,43	468310,94	1385137,93
19	56°18'36"	0,58	468312,96	1385139,28
20	326°17'39"	30	468313,44	1385139,60
21	236°17'39"	30	468296,79	1385164,56
22	146°17'39"	30	468271,83	1385147,91
16	56°15'25"	3,01	468288,48	1385122,95
№ 6				
Кадастровый квартал:			56:30:0506001	
Кадастровый номер:			56:30:0506001:21	
Образуемый ЗУ:			56:30:0506001:21:ЗУ8	
Площадь кв.м.:			22	
Правообладатель. Вид права:			Аренда, Арестов Александр Николаевич	
Разрешенное использование:			Код 6.1 Недропользование	
Назначение (сооружение):			Радиомачта, Шкаф КИПиА, Шкаф (ОПС)	
№ точки	Дирекционный	Расстояние,	Координаты	
(сквозной)	угол	м	X	Y
23	80°56'1"	3,81	469675,46	1384249,60
24	350°53'53"	5,75	469679,22	1384250,20
25	260°54'35"	3,8	469678,31	1384255,88
26	170°59'47"	5,75	469674,56	1384255,28
23	80°56'1"	3,81	469675,46	1384249,60
№ 7				
Кадастровый квартал:			56:30:0000000	
Кадастровый номер:			56:30:0000000:808	
Образуемый ЗУ:			56:30:0000000:808:ЗУ1	
Площадь кв.м.:			10	
Правообладатель. Вид права:			ОДС, Аренда, Туров Вячеслав Николаевич, Бучнева Екатерина Анатольевна	
Разрешенное использование:			Код 6.1 Недропользование	
Назначение (сооружение):			УЗА	
№ точки	Дирекционный	Расстояние,	Координаты	
(сквозной)	угол	м	X	Y
27	200°1'11"	4	469169,01	1384477,16
28	110°10'46"	2,49	469167,64	1384473,40
29	20°9'15"	4,01	469169,98	1384472,54
30	290°6'2"	2,5	469171,36	1384476,30
27	200°1'11"	4	469169,01	1384477,16
№ 8				
Кадастровый квартал:			56:30:0506001	
Кадастровый номер:			56:30:0506001:21	
Образуемый ЗУ:			56:30:0506001:21:ЗУ1	
Площадь кв.м.:			10	
Правообладатель. Вид права:			Аренда, Арестов Александр Николаевич	
Разрешенное использование:			для сельскохозяйственного производства	
Назначение (сооружение):			УЗА	
№ точки	Дирекционный	Расстояние,	Координаты	
(сквозной)	угол	м	X	Y

31	336°55'18"	2,5	469460,73	1384186,84
32	246°45'50"	4	469459,75	1384189,14
33	156°55'18"	2,5	469456,07	1384187,56
34	66°45'50"	4	469457,05	1384185,26
31	336°55'18"	2,5	469460,73	1384186,84
№ 9				
Кадастровый квартал:			56:30:0000000	
Кадастровый номер:			56:30:0000000:808	
Образуемый ЗУ:			56:30:0000000:808/чзу1	
Площадь кв.м.:			3599	
Правообладатель. Вид права:			ОДС, Аренда, Туров Вячеслав Николаевич, Бучнева Екатерина Анатольевна	
Разрешенное использование:			Код 6.1 Недропользование	
Назначение (сооружение):			Площадка для разложения плети	
№ точки (сквозной)	Дирекционный угол	Расстояние, м	Координаты X Y	
35	326°19'1"	45,4	468336,12	1385100,15
18	236°18'12"	23,99	468310,94	1385137,93
17	146°19'44"	149,99	468290,98	1385124,62
36	56°18'60"	24	468374,14	1384999,79
37	326°19'47"	104,6	468394,11	1385013,10
35	326°19'1"	45,4	468336,12	1385100,15
38	28°6'23"	1	468316,95	1385112,12
39	298°36'38"	1	468317,42	1385113,00
40	208°36'38"	1	468316,54	1385113,48
41	118°20'21"	1,01	468316,06	1385112,60
38	28°6'23"	1	468316,95	1385112,12
№ 10				
Кадастровый квартал:			56:30:0506001	
Кадастровый номер:			56:30:0506001:21	
Образуемый ЗУ:			56:30:0506001:21/чзу1	
Площадь кв.м.:			21	
Правообладатель. Вид права:			Аренда, Арестов Александр Николаевич	
Разрешенное использование:			для сельскохозяйственного производства	
Назначение (сооружение):			Протектор	
№ точки (сквозной)	Дирекционный угол	Расстояние, м	Координаты X Y	
42	33°44'7"	7,02	469207,42	1384535,79
43	330°29'19"	1,83	469211,32	1384541,63
44	240°36'26"	6,26	469210,42	1384543,22
45	150°40'2"	5	469204,97	1384540,15
42	33°44'7"	7,02	469207,42	1384535,79
№ 11				
Кадастровый квартал:			56:30:0506001	
Кадастровый номер:			56:30:0506001:21	
Образуемый ЗУ:			56:30:0506001:21/чзу2	
Площадь кв.м.:			899	
Правообладатель. Вид права:			Аренда, Арестов Александр Николаевич	
Разрешенное использование:			для сельскохозяйственного производства	
Назначение (сооружение):			Площадка входа 30*30	
№ точки (сквозной)	Дирекционный угол	Расстояние, м	Координаты X Y	
46	50°16'4"	3	469328,51	1384199,70
47	50°16'26"	24	469330,82	1384201,62
48	50°24'6"	2,48	469349,28	1384216,96
49	50°28'39"	0,52	469351,19	1384218,54
50	320°17'14"	30	469351,59	1384218,87
51	230°17'24"	11,5	469332,42	1384241,95
52	230°16'13"	11,62	469323,57	1384234,60
53	230°18'43"	6,87	469314,63	1384227,17
54	140°17'14"	30	469309,34	1384222,78
46	50°16'4"	3	469328,51	1384199,70
55	228°13'28"	1,01	469321,70	1384232,09
56	138°13'28"	1,01	469320,95	1384231,42
57	48°16'14"	0,99	469321,62	1384230,67
58	319°1'42"	1,01	469322,36	1384231,33

55	228°13'28"	1,01	469321,70	1384232,09
№ 12				
Кадастровый квартал:			56:30:0506001	
Кадастровый номер:			56:30:0506001:21	
Образуемый ЗУ:			56:30:0506001:21/чзу3	
Площадь кв.м.:			3355	
Правообладатель. Вид права:			Аренда, Арестов Александр Николаевич	
Разрешенное использование:			для сельскохозяйственного производства	
Назначение (сооружение):			Площадка для разложения плети	
№ точки	Дирекционный	Расстояние,	Координаты	
(сквозной)	угол	м	X	Y
59	320°17'20"	24,09	469403,14	1384152,10
60	320°18'6"	30,76	469387,75	1384170,63
61	320°17'21"	29,46	469368,10	1384194,30
48	230°16'26"	24	469349,28	1384216,96
47	140°17'23"	28,45	469330,82	1384201,62
62	140°17'4"	53,82	469349,00	1384179,73
63	140°17'32"	57,73	469383,39	1384138,33
64	50°16'26"	24	469420,27	1384093,92
65	320°16'53"	55,69	469438,73	1384109,26
59	320°17'20"	24,09	469403,14	1384152,10
66	227°50'32"	1	469345,27	1384202,27
67	138°16'14"	0,99	469344,53	1384201,60
68	48°39'8"	1	469345,19	1384200,86
69	318°13'28"	1,01	469345,94	1384201,52
66	227°50'32"	1	469345,27	1384202,27
70	100°24'28"	1	469381,64	1384149,55
71	10°18'17"	1,01	469382,62	1384149,37
72	280°18'17"	1,01	469382,80	1384150,36
73	189°44'37"	1	469381,81	1384150,54
70	100°24'28"	1	469381,64	1384149,55
74	55°40'11"	0,99	469391,06	1384155,93
75	325°59'33"	1	469391,88	1384156,49
76	235°40'11"	0,99	469391,32	1384157,32
77	145°59'33"	1	469390,50	1384156,76
74	55°40'11"	0,99	469391,06	1384155,93
78	228°16'14"	0,99	469386,31	1384152,47
79	138°39'8"	1	469385,57	1384151,81
80	48°39'8"	1	469386,23	1384151,06
81	318°13'28"	1,01	469386,98	1384151,72
78	228°16'14"	0,99	469386,31	1384152,47
82	55°59'33"	1	469386,46	1384152,65
83	325°59'33"	1	469387,29	1384153,21
84	235°59'33"	1	469386,73	1384154,04
85	145°59'33"	1	469385,90	1384153,48
82	55°59'33"	1	469386,46	1384152,65
№ 13				
Кадастровый квартал:			56:30:0506001	
Кадастровый номер:			56:30:0506001:21	
Образуемый ЗУ:			56:30:0506001:21/чзу4	
Площадь кв.м.:			1485	
Правообладатель. Вид права:			Аренда, Арестов Александр Николаевич	
Разрешенное использование:			для сельскохозяйственного производства	
Назначение (сооружение):			Подъездной путь к узлу приема ОУ	
№ точки	Дирекционный	Расстояние,	Координаты	
(сквозной)	угол	м	X	Y
86	316°16'23"	0,64	469602,91	1384248,43
87	45°49'6"	0,99	469602,47	1384248,89
88	135°24'23"	1	469603,18	1384249,58
89	224°59'60"	0,48	469603,88	1384248,87
90	80°57'58"	11,65	469603,54	1384248,53
91	206°33'54"	0,04	469615,05	1384250,36
92	81°11'20"	31,53	469615,03	1384250,32

93	112°48'48"	1,37	469646,19	1384255,15
94	137°57'3"	1,37	469647,45	1384254,62
95	163°25'16"	1,37	469648,37	1384253,60
96	169°57'2"	0,8	469648,76	1384252,29
97	170°18'48"	6,3	469648,90	1384251,50
98	80°57'13"	5,66	469649,96	1384245,29
99	336°10'5"	1,78	469655,55	1384246,18
100	65°59'25"	4,92	469654,83	1384247,81
101	261°1'23"	6,99	469659,32	1384249,81
102	350°13'56"	4,01	469652,42	1384248,72
103	341°42'2"	2,68	469651,74	1384252,67
104	316°40'17"	2,67	469650,90	1384255,21
105	291°17'2"	2,67	469649,07	1384257,15
106	271°25'24"	1,61	469646,58	1384258,12
107	260°57'33"	53,65	469644,97	1384258,16
108	238°38'34"	0,75	469591,99	1384249,73
109	186°54'40"	1	469591,35	1384249,34
110	157°17'59"	6,04	469591,23	1384248,35
111	247°21'26"	11,51	469593,56	1384242,78
112	337°22'48"	2,99	469582,94	1384238,35
113	247°19'59"	7,5	469581,79	1384241,11
114	157°27'13"	3	469574,87	1384238,22
115	247°8'24"	4,22	469576,02	1384235,45
116	337°23'5"	9,8	469572,13	1384233,81
117	67°8'24"	4,22	469568,36	1384242,86
118	337°18'29"	5,5	469572,25	1384244,50
119	247°20'49"	4	469570,13	1384249,57
120	337°19'40"	8,43	469566,44	1384248,03
121	339°54'50"	1,43	469563,19	1384255,81
122	320°19'7"	2,36	469562,70	1384257,15
123	295°48'25"	2,37	469561,19	1384258,97
124	286°31'29"	5,98	469559,06	1384260,00
125	278°1'45"	4,01	469553,33	1384261,70
126	266°5'27"	6,01	469549,36	1384262,26
127	254°22'8"	4,01	469543,36	1384261,85
128	339°30'40"	3	469539,50	1384260,77
129	59°16'10"	10,53	469538,45	1384263,58
130	52°21'29"	31,47	469547,50	1384268,96
131	140°57'9"	3	469572,42	1384288,18
132	220°19'7"	2,86	469574,31	1384285,85
133	202°51'46"	3,81	469572,46	1384283,67
134	182°51'45"	3,8	469570,98	1384280,16
135	162°42'32"	3,8	469570,79	1384276,36
136	142°53'23"	3,81	469571,92	1384272,73
137	122°51'11"	3,8	469574,22	1384269,69
138	107°9'43"	4,98	469577,41	1384267,63
139	103°58'42"	4,8	469582,17	1384266,16
140	98°52'24"	4,8	469586,83	1384265,00
141	93°42'10"	4,8	469591,57	1384264,26
142	88°41'14"	4,8	469596,36	1384263,95
143	83°32'28"	4,8	469601,16	1384264,06
144	80°57'4"	66,32	469605,93	1384264,60
145	170°56'39"	19	469671,42	1384275,03
146	80°54'35"	3,8	469674,41	1384256,27
147	171°23'4"	1	469678,16	1384256,87
25	170°53'53"	5,75	469678,31	1384255,88
24	260°56'1"	3,81	469679,22	1384250,20
23	260°57'18"	13,99	469675,46	1384249,60
148	350°41'53"	1,18	469661,64	1384247,40
149	246°5'32"	6,37	469661,45	1384248,56
150	336°48'5"	0,08	469655,63	1384245,98
151	170°3'21"	1,56	469655,60	1384246,05
152	170°13'3"	4,41	469655,87	1384244,51
153	80°11'47"	27,6	469656,62	1384240,16
154	350°12'29"	26,28	469683,82	1384244,86
155	260°0'58"	4,15	469679,35	1384270,76
156	350°57'27"	8,53	469675,26	1384270,04
157	260°59'24"	4,79	469673,92	1384278,46



158	260°57'45"	6,43	469669,19	1384277,71
159	260°57'48"	40,05	469662,84	1384276,70
160	260°56'59"	18,05	469623,29	1384270,41
161	263°24'30"	4,53	469605,46	1384267,57
162	268°44'7"	4,53	469600,96	1384267,05
163	273°26'1"	0,5	469596,43	1384266,95
164	273°42'2"	4,03	469595,93	1384266,98
165	278°54'1"	4,52	469591,91	1384267,24
166	284°2'10"	4,54	469587,44	1384267,94
167	287°4'35"	4,8	469583,04	1384269,04
168	303°44'52"	2,75	469578,45	1384270,45
169	323°50'7"	2,76	469576,16	1384271,98
170	343°44'23"	2,75	469574,53	1384274,21
171	3°32'15"	2,76	469573,76	1384276,85
172	23°41'20"	2,76	469573,93	1384279,60
173	43°31'52"	2,76	469575,04	1384282,13
174	61°4'48"	2,07	469576,94	1384284,13
175	320°59'35"	9,28	469578,75	1384285,13
176	232°22'24"	34,22	469572,91	1384292,34
177	239°15'56"	12,86	469545,81	1384271,45
178	159°35'24"	8,72	469534,76	1384264,88
179	69°9'0"	5,7	469537,80	1384256,71
180	84°33'35"	5,7	469543,13	1384258,74
181	97°23'10"	3,81	469548,80	1384259,28
182	106°33'8"	5,97	469552,58	1384258,79
183	114°29'12"	1,11	469558,30	1384257,09
184	139°23'55"	1,11	469559,31	1384256,63
185	162°22'40"	0,89	469560,03	1384255,79
186	157°20'47"	5,24	469560,30	1384254,94
187	244°52'12"	2,14	469562,32	1384250,10
188	154°57'3"	3,21	469560,38	1384249,19
189	155°3'41"	23	469561,74	1384246,28
190	65°3'35"	27,6	469571,44	1384225,42
191	335°0'49"	3,41	469596,47	1384237,06
192	67°23'48"	2,65	469595,03	1384240,15
193	337°22'48"	6,5	469597,48	1384241,17
194	80°58'18"	8,03	469594,98	1384247,17
86	316°16'23"	0,64	469602,91	1384248,43
№ 14				
Кадастровый квартал:			56:30:0506001	
Кадастровый номер:			56:30:0506001:21	
Образуемый ЗУ:			56:30:0506001:21/чзУ5	
Площадь кв.м.:			139	
Правообладатель. Вид права:			Аренда, Арестов Александр Николаевич	
Разрешенное использование:			для сельскохозяйственного производства	
Назначение (сооружение):			Кабель электрический силовой выше 1 кВ в траншее, Кабель КИПиА в траншее	
№ точки (сквозной)	Дирекционный угол	Расстояние, м	Координаты	
			X	Y
159	80°57'45"	6,43	469662,84	1384276,70
158	329°55'6"	23,84	469669,19	1384277,71
200	247°40'17"	6,05	469657,24	1384298,34
201	149°55'28"	22,35	469651,64	1384296,04
159	80°57'45"	6,43	469662,84	1384276,70
№ 15				
Кадастровый квартал:			56:30:0506001	
Кадастровый номер:			56:30:0506001:21	

Образуемый ЗУ:			56:30:0506001:21:ЗУ2	
Площадь кв.м.:			81	
Правообладатель. Вид права:			Аренда, Арестов Александр Николаевич	
Разрешенное использование:			Код 6.1 Недропользование	
Назначение (сооружение):			Станция управления	
№ точки	Дирекционный	Расстояние,	Координаты	
(сквозной)	угол	м	X	Y
23	350°59'47"	5,75	469675,46	1384249,60
26	260°57'41"	14	469674,56	1384255,28
199	171°2'14"	3,02	469660,73	1384253,08
202	170°46'45"	1,56	469661,20	1384250,10
149	170°41'53"	1,18	469661,45	1384248,56
148	80°57'18"	13,99	469661,64	1384247,40
23	350°59'47"	5,75	469675,46	1384249,60
№ 16				
Кадастровый квартал:			56:30:0506001	
Кадастровый номер:			56:30:0506001:21	
Образуемый ЗУ:			56:30:0506001:21:ЗУ3	
Площадь кв.м.:			13	
Правообладатель. Вид права:			Аренда, Арестов Александр Николаевич	
Разрешенное использование:			Код 6.1 Недропользование	
Назначение (сооружение):			Концевая опора ВЛ-6 кВ	
№ точки	Дирекционный	Расстояние,	Координаты	
(сквозной)	угол	м	X	Y
149	350°46'45"	1,56	469661,45	1384248,56
202	261°13'51"	1,9	469661,20	1384250,10
101	245°59'25"	4,92	469659,32	1384249,81
100	156°10'5"	1,78	469654,83	1384247,81
99	158°57'45"	0,14	469655,55	1384246,18
151	156°48'5"	0,08	469655,60	1384246,05
150	66°5'32"	6,37	469655,63	1384245,98
149	350°46'45"	1,56	469661,45	1384248,56
№ 17				
Кадастровый квартал:			56:30:0506001	
Кадастровый номер:			56:30:0506001:21	
Образуемый ЗУ:			56:30:0506001:21:ЗУ4	
Площадь кв.м.:			2383	
Правообладатель. Вид права:			ренда, Арестов Александр Николаевич	
Разрешенное использование:			Код 6.1 Недропользование	
Назначение (сооружение):			Подъездной путь к узлу приема ОУ	
№ точки	Дирекционный	Расстояние,	Координаты	
(сквозной)	угол	м	X	Y
116	67°8'24"	4,22	469572,13	1384233,81
115	337°27'13"	3	469576,02	1384235,45
114	67°19'59"	7,5	469574,87	1384238,22
113	157°22'48"	2,99	469581,79	1384241,11
112	67°21'26"	11,51	469582,94	1384238,35
111	337°17'59"	6,04	469593,56	1384242,78
110	6°54'40"	1	469591,23	1384248,35
109	58°38'34"	0,75	469591,35	1384249,34
108	80°57'33"	53,65	469591,99	1384249,73
107	91°25'24"	1,61	469644,97	1384258,16
106	111°17'2"	2,67	469646,58	1384258,12
105	136°40'17"	2,67	469649,07	1384257,15
104	161°42'2"	2,68	469650,90	1384255,21
103	170°13'56"	4,01	469651,74	1384252,67
102	81°1'23"	6,99	469652,42	1384248,72
101	81°13'51"	1,9	469659,32	1384249,81
202	351°2'14"	3,02	469661,20	1384250,10
199	80°57'1"	17,8	469660,73	1384253,08
25	351°23'4"	1	469678,31	1384255,88
147	260°54'35"	3,8	469678,16	1384256,87
146	350°56'39"	19	469674,41	1384256,27
145	260°57'4"	66,32	469671,42	1384275,03
144	263°32'28"	4,8	469605,93	1384264,60
143	268°41'14"	4,8	469601,16	1384264,06
142	273°42'10"	4,8	469596,36	1384263,95
141	278°52'24"	4,8	469591,57	1384264,26

140	283°58'42"	4,8	469586,83	1384265,00
139	287°9'43"	4,98	469582,17	1384266,16
138	302°51'11"	3,8	469577,41	1384267,63
137	322°53'23"	3,81	469574,22	1384269,69
136	342°42'32"	3,8	469571,92	1384272,73
135	2°51'45"	3,8	469570,79	1384276,36
134	22°51'46"	3,81	469570,98	1384280,16
133	40°19'7"	2,86	469572,46	1384283,67
132	320°57'9"	3	469574,31	1384285,85
131	232°21'29"	31,47	469572,42	1384288,18
130	239°16'10"	10,53	469547,50	1384268,96
129	159°30'40"	3	469538,45	1384263,58
128	74°22'8"	4,01	469539,50	1384260,77
127	86°5'27"	6,01	469543,36	1384261,85
126	98°1'45"	4,01	469549,36	1384262,26
125	106°31'29"	5,98	469553,33	1384261,70
124	115°48'25"	2,37	469559,06	1384260,00
123	140°19'7"	2,36	469561,19	1384258,97
122	159°54'50"	1,43	469562,70	1384257,15
121	157°19'40"	8,43	469563,19	1384255,81
120	67°20'49"	4	469566,44	1384248,03
119	157°18'29"	5,5	469570,13	1384249,57
118	247°8'24"	4,22	469572,25	1384244,50
117	157°23'5"	9,8	469568,36	1384242,86
116	67°8'24"	4,22	469572,13	1384233,81
№ 18				
Кадастровый квартал:			56:30:0000000	
Кадастровый номер:			56:30:0000000:1659	
Образуемый ЗУ:			56:30:0000000:1659:ЗУ3	
Площадь кв.м.:			45	
Правообладатель. Вид права:			Долевая собственность, Кудашева Елена Георгиевна; Ражин Сергей Геннадьевич; Чистяков Виктор Александрович; Гилязов Ринат Закарияевич	
Разрешенное использование:			Код 6.1 Недропользование	
Назначение (сооружение):			Узел приема ОУ	
№ точки (сквозной)	Дирекционный угол	Расстояние, м	Координаты	
			X	Y
203	139°22'56"	7,5	467855,07	1387304,94
204	49°23'18"	6,01	467859,95	1387299,25
205	319°16'28"	7,49	467864,51	1387303,16
206	229°23'55"	5,99	467859,62	1387308,84
203	139°22'56"	7,5	467855,07	1387304,94
№ 19				
Кадастровый квартал:			56:30:0506001	
Кадастровый номер:			56:30:0506001:21	
Образуемый ЗУ:			56:30:0506001:21/чзуб	
Площадь кв.м.:			63	
Правообладатель. Вид права:			Аренда, Арестов Александр Николаевич	
Разрешенное использование:			для сельскохозяйственного производства	
Назначение (сооружение):			Трасса ВЛ-6 кВ	
№ точки (сквозной)	Дирекционный угол	Расстояние, м	Координаты	
			X	Y
152	350°3'21"	1,56	469655,87	1384244,51
151	338°57'45"	0,14	469655,60	1384246,05
99	260°57'13"	5,66	469655,55	1384246,18
98	350°18'48"	6,3	469649,96	1384245,29
97	260°53'34"	6,63	469648,90	1384251,50
207	170°16'43"	7,99	469642,35	1384250,45
208	80°56'34"	12,32	469643,70	1384242,57
152	350°3'21"	1,56	469655,87	1384244,51
№ 20				
Кадастровый квартал:			56:30:0506001	
Кадастровый номер:				
Образуемый ЗУ:			56:30:0506001:ЗУ1	
Площадь кв.м.:			252	
Правообладатель. Вид права:			Земли неразграниченной государственной собственности	
Разрешенное использование:			Код 1.0 сельскохозяйственное использование	
Назначение (сооружение):			Трубопровод выкидной	

№ точки (сквозной)	Дирекционный угол	Расстояние, м	Координаты	
			X	Y
209	157°37'12"	0,18	468026,35	1385562,56
210	151°22'50"	143,47	468026,42	1385562,39
211	331°23'19"	143,65	468095,14	1385436,45
209	157°37'12"	0,18	468026,35	1385562,56
212	38°58'40"	27,03	467907,35	1385837,87
213	336°5'16"	1,16	467924,35	1385858,88
214	218°29'30"	27,14	467923,88	1385859,94
215	156°33'7"	0,9	467906,99	1385838,70
212	38°58'40"	27,03	467907,35	1385837,87
216	320°11'40"	1,64	469042,74	1384835,22
217	305°29'8"	99,85	469041,69	1384836,48
218	138°21'59"	5,66	468960,39	1384894,44
219	124°58'51"	95,92	468964,15	1384890,21
216	320°11'40"	1,64	469042,74	1384835,22
220	303°18'38"	0,42	468798,00	1385007,35
221	304°37'2"	105,42	468797,65	1385007,58
222	284°45'42"	152,51	468710,89	1385067,47
223	281°18'36"	0,05	468563,41	1385106,33
224	104°45'50"	152,57	468563,36	1385106,34
222	124°59'11"	199,59	468710,89	1385067,46
226	119°22'8"	14,17	468874,41	1384953,02
227	304°37'16"	107,86	468886,76	1384946,07
220	303°18'38"	0,42	468798,00	1385007,35
№ 21				
Кадастровый квартал:			56:30:0000000	
Кадастровый номер:			56:30:0000000:808	
Образующий ЗУ:			56:30:0000000:808/чз2	
Площадь кв.м.:			53536	
Правообладатель. Вид права:			ОДС, Аренда, Туров Вячеслав Николаевич, Бучнева Екатерина Анатольевна	
Разрешенное использование:			для сельскохозяйственного производства	
Назначение (сооружение):			Трубопровод выкидной	
№ точки (сквозной)	Дирекционный угол	Расстояние, м	Координаты	
			X	Y
228	33°21'6"	28,65	469165,54	1384440,94
229	20°0'26"	22,36	469181,29	1384464,87
230	50°0'31"	28,43	469188,94	1384485,88
231	60°26'41"	3	469210,72	1384504,15
232	316°51'11"	23,83	469213,33	1384505,63
233	231°10'16"	36,51	469197,03	1384523,02
234	200°0'45"	46,52	469168,59	1384500,13
235	140°15'36"	20,13	469152,67	1384456,42
228	33°21'6"	28,65	469165,54	1384440,94
236	230°16'4"	1	469196,68	1384511,09
237	140°16'4"	1	469195,91	1384510,45
238	50°42'38"	0,99	469196,55	1384509,68
239	320°37'50"	1,01	469197,32	1384510,31
236	230°16'4"	1	469196,68	1384511,09
240	199°9'20"	1,01	469161,86	1384452,37
241	109°20'40"	1	469161,53	1384451,42
242	19°9'20"	1,01	469162,47	1384451,09
243	289°20'40"	1	469162,80	1384452,04
240	199°9'20"	1,01	469161,86	1384452,37
244	139°49'50"	1,01	469195,32	1384509,46
245	50°16'4"	1	469195,97	1384508,69
246	319°49'50"	1,01	469196,74	1384509,33
247	230°16'4"	1	469196,09	1384510,10
244	139°49'50"	1,01	469195,32	1384509,46
28	110°10'46"	2,49	469167,64	1384473,40

29	20°9'15"	4,01	469169,98	1384472,54
30	290°6'2"	2,5	469171,36	1384476,30
27	200°1'11"	4	469169,01	1384477,16
28	110°10'46"	2,49	469167,64	1384473,40
248	230°20'35"	0,99	469191,52	1384507,18
249	140°42'38"	0,99	469190,76	1384506,55
250	50°42'38"	0,99	469191,39	1384505,78
251	320°16'4"	1	469192,16	1384506,41
248	230°20'35"	0,99	469191,52	1384507,18
252	214°0'27"	1	469177,34	1384494,63
253	124°0'27"	1	469176,78	1384493,80
254	34°0'27"	1	469177,61	1384493,24
255	304°0'27"	1	469178,17	1384494,07
252	214°0'27"	1	469177,34	1384494,63
256	2°13'57"	35,94	469080,13	1384752,50
257	320°21'9"	60,79	469081,53	1384788,41
216	304°58'51"	95,92	469042,74	1384835,22
219	138°19'60"	40,13	468964,15	1384890,21
258	140°20'38"	139,93	468990,83	1384860,23
256	2°13'57"	35,94	469080,13	1384752,50
226	304°59'11"	199,59	468874,41	1384953,02
222	284°45'50"	152,57	468710,89	1385067,46
224	273°20'17"	138,42	468563,36	1385106,34
259	276°20'27"	101,95	468425,17	1385114,40
260	321°22'53"	17,43	468323,84	1385125,66
19	236°14'40"	2,43	468312,96	1385139,28
18	146°19'1"	45,4	468310,94	1385137,93
35	96°20'19"	87,59	468336,12	1385100,15
261	93°20'36"	149,17	468423,17	1385090,48
262	95°20'21"	50,51	468572,09	1385081,78
263	90°20'18"	38,95	468622,38	1385077,08
264	120°20'42"	201,96	468661,33	1385076,85
265	119°20'10"	44,5	468835,62	1384974,82
226	304°59'11"	199,59	468874,41	1384953,02
266	180°0'0"	1	468419,37	1385100,92
267	90°0'0"	1	468419,37	1385099,92
268	0°34'23"	1	468420,37	1385099,92
269	270°0'0"	1,01	468420,38	1385100,92
266	180°0'0"	1	468419,37	1385100,92
270	56°17'2"	24,32	468185,97	1385288,38
271	146°17'20"	7,55	468206,20	1385301,88
272	0°0'0"	0	468210,39	1385295,60
272	11°40'1"	6,92	468210,39	1385295,60
274	326°20'33"	48,82	468211,79	1385302,38
275	313°54'35"	111,47	468184,73	1385343,02
276	146°20'32"	147,66	468104,42	1385420,33
277	191°40'34"	7,36	468186,26	1385297,42
278	146°44'44"	2,19	468184,77	1385290,21
270	56°17'2"	24,32	468185,97	1385288,38
279	233°55'50"	1	468157,12	1385359,13
280	144°3'28"	0,99	468156,31	1385358,54
281	54°43'39"	1	468156,89	1385357,74
282	323°55'50"	1	468157,71	1385358,32
279	233°55'50"	1	468157,12	1385359,13
283	236°47'5"	1	468197,34	1385300,63
284	146°18'36"	1,01	468196,50	1385300,08
285	55°59'33"	1	468197,06	1385299,24
286	326°28'10"	1	468197,89	1385299,80
283	236°47'5"	1	468197,34	1385300,63



211	331°22'50"	143,47	468095,14	1385436,45
210	158°21'8"	52,64	468026,42	1385562,39
287	152°20'27"	27,4	468045,84	1385513,46
288	146°20'18"	77,97	468058,56	1385489,19
289	153°26'6"	0,02	468101,78	1385424,29
290	331°21'59"	13,88	468101,79	1385424,27
211	331°22'50"	143,47	468095,14	1385436,45
215	38°29'30"	27,14	467906,99	1385838,70
214	336°21'6"	12,04	467923,88	1385859,94
291	36°20'32"	28,23	467919,05	1385870,97
292	30°20'20"	93,42	467935,78	1385893,71
293	27°20'30"	80,17	467982,97	1385974,34
294	57°21'21"	33,28	468019,79	1386045,55
295	326°20'5"	12,84	468047,81	1386063,50
296	60°57'1"	191,26	468040,69	1386074,19
297	56°20'23"	127,63	468207,89	1386167,06
298	356°20'37"	124,81	468314,12	1386237,80
299	358°20'20"	82,45	468306,16	1386362,36
300	359°20'44"	47,27	468303,77	1386444,78
301	355°20'24"	81,36	468303,23	1386492,05
302	351°20'43"	137,03	468296,62	1386573,14
303	347°18'55"	9,56	468276,00	1386708,61
304	318°2'29"	49,04	468273,90	1386717,94
305	167°20'44"	51,49	468241,11	1386754,41
306	171°20'27"	135,36	468252,39	1386704,17
307	175°20'34"	79,68	468272,77	1386570,35
308	179°20'12"	46,64	468279,24	1386490,93
309	178°20'41"	83,08	468279,78	1386444,29
310	176°20'23"	111,37	468282,18	1386361,24
311	236°20'30"	159,79	468289,29	1386250,10
312	237°20'29"	183,94	468156,29	1386161,54
313	207°20'55"	86	468001,43	1386062,28
314	210°20'23"	91,5	467961,92	1385985,89
315	216°20'2"	40,83	467915,70	1385906,92
316	156°20'21"	38,57	467891,51	1385874,03
215	38°29'30"	27,14	467906,99	1385838,70
317	258°55'3"	0,99	468261,38	1386709,34
318	169°1'40"	1	468260,41	1386709,15
319	79°1'40"	1	468260,60	1386708,17
320	348°27'55"	1	468261,58	1386708,36
317	258°55'3"	0,99	468261,38	1386709,34
321	97°28'51"	1	467902,85	1385872,27
322	6°54'40"	1	467903,84	1385872,14
323	277°28'51"	1	467903,96	1385873,13
324	186°54'40"	1	467902,97	1385873,26
321	97°28'51"	1	467902,85	1385872,27
325	265°59'45"	1	468295,39	1386311,13
326	175°59'45"	1	468294,39	1386311,06
327	85°59'45"	1	468294,46	1386310,06
328	355°59'45"	1	468295,46	1386310,13
325	265°59'45"	1	468295,39	1386311,13
329	209°23'20"	1	467968,95	1385978,17
330	119°53'11"	1	467968,46	1385977,30
331	29°23'20"	1	467969,33	1385976,80
332	299°53'11"	1	467969,82	1385977,67
329	209°23'20"	1	467968,95	1385978,17
333	266°36'1"	1,01	468300,59	1386245,82
334	175°59'45"	1	468299,58	1386245,76
335	86°31'54"	0,99	468299,65	1386244,76
336	357°8'15"	1	468300,64	1386244,82
333	266°36'1"	1,01	468300,59	1386245,82

337	222°9'28"	1	468009,40	1386055,69
338	132°32'45"	0,99	468008,73	1386054,95
339	42°58'9"	1	468009,46	1386054,28
340	312°34'50"	1	468010,14	1386055,01
337	222°9'28"	1	468009,40	1386055,69
341	234°43'39"	1	468019,28	1386062,98
342	143°55'50"	1	468018,46	1386062,40
343	54°23'44"	1	468019,05	1386061,59
344	324°23'44"	1	468019,86	1386062,17
341	234°43'39"	1	468019,28	1386062,98
345	45°34'2"	24,28	468180,69	1386902,20
346	324°20'19"	21,53	468198,03	1386919,20
347	321°20'25"	136,26	468185,48	1386936,69
348	320°20'45"	143,98	468100,36	1387043,09
349	319°20'39"	70,57	468008,48	1387153,94
350	319°20'22"	115,14	467962,50	1387207,48
351	229°48'0"	24	467887,48	1387294,82
352	139°20'33"	185,56	467869,15	1387279,33
353	140°20'28"	143,57	467990,05	1387138,56
354	141°20'27"	135,54	468081,68	1387028,03
355	144°20'45"	24,6	468166,35	1386922,19
345	45°34'2"	24,28	468180,69	1386902,20
356	228°13'28"	1,01	468072,80	1387054,35
357	137°50'32"	1	468072,05	1387053,68
358	48°13'28"	1,01	468072,72	1387052,94
359	317°50'32"	1	468073,47	1387053,61
356	228°13'28"	1,01	468072,80	1387054,35
№ 22				
Кадастровый квартал:			56:30:0000000	
Кадастровый номер:			56:30:0000000:1659	
Образуемый ЗУ:			56:30:0000000:1659/чз1	
Площадь кв.м.:			6310	
Правообладатель. Вид права:			Долевая собственность, Кудашева Елена Георгиевна; Ражин Сергей Геннадьевич; Чистяков Виктор Александрович; Гилязов Ринат Закарияевич	
Разрешенное использование:			Для сельскохозяйственного производства	
Назначение (сооружение):			Трубопровод выкидной	
№ точки	Дирекционный	Расстояние,	Координаты	
(сквозной)	угол	м	X	Y
295	57°20'27"	144,45	468047,81	1386063,50
360	56°20'52"	46,21	468169,42	1386141,45
297	240°57'1"	191,26	468207,89	1386167,06
296	146°20'5"	12,84	468040,69	1386074,19
295	57°20'27"	144,45	468047,81	1386063,50
361	49°41'45"	18,83	467846,79	1387305,37
362	319°24'19"	9,3	467861,15	1387317,55
363	49°19'35"	5,16	467855,10	1387324,61
364	319°21'28"	13,68	467859,01	1387327,97
365	226°51'19"	24,03	467850,10	1387338,35
366	139°19'49"	21,82	467832,57	1387321,92
361	49°41'45"	18,83	467846,79	1387305,37
346	225°34'2"	24,28	468198,03	1386919,20
345	144°20'11"	21,66	468180,69	1386902,20
367	150°20'54"	24,42	468193,32	1386884,60
368	156°20'38"	30,75	468205,40	1386863,38
369	160°21'2"	35,81	468217,74	1386835,21
370	164°19'24"	14,06	468229,78	1386801,49
371	167°20'47"	34,37	468233,58	1386787,95
305	138°2'29"	49,04	468241,11	1386754,41
304	347°20'36"	77,77	468273,90	1386717,94
372	344°20'37"	15,53	468256,86	1386793,82
373	340°20'50"	37,49	468252,67	1386808,77
374	336°20'19"	32,84	468240,06	1386844,08

375	330°20'32"	26,94	468226,88	1386874,16
376	324°20'23"	26,62	468213,55	1386897,57
346	225°34'2"	24,28	468198,03	1386919,20
14	250°6'53"	1	468239,49	1386807,02
15	160°6'53"	1	468238,55	1386806,68
12	70°39'20"	1	468238,89	1386805,74
13	340°18'29"	1,01	468239,83	1386806,07
14	250°6'53"	1	468239,49	1386807,02
№ 23				
Кадастровый квартал:			56:30:0508007	
Кадастровый номер:			56:30:0508007:3 (В составе ЕЗ 56:30:0000000:108)	
Образуемый ЗУ:			56:30:0000000:108/чзУ2	
Площадь кв.м.:			666	
Правообладатель. Вид права:			Аренда, АО "Оренбургнефть"	
Разрешенное использование:			размещение и эксплуатация объектов нефтяного комплекса	
Назначение (сооружение):			Трубопровод выкидной	
№ точки	Дирекционный	Расстояние,	Координаты	
(сквозной)	угол	м	X	Y
366	46°51'19"	24,03	467832,57	1387321,92
365	319°19'15"	6,38	467850,10	1387338,35
377	19°23'11"	5,33	467845,94	1387343,19
378	319°40'3"	15,73	467847,71	1387348,22
379	229°12'10"	20,94	467837,53	1387360,21
380	199°19'23"	8,98	467821,68	1387346,53
381	139°20'46"	21,27	467818,71	1387338,06
366	46°51'19"	24,03	467832,57	1387321,92
382	198°36'56"	1	467830,67	1387345,06
383	108°47'60"	0,99	467830,35	1387344,11
384	18°36'56"	1	467831,29	1387343,79
385	288°47'60"	0,99	467831,61	1387344,74
382	198°36'56"	1	467830,67	1387345,06
386	232°13'28"	1,01	467831,10	1387339,03
387	141°31'11"	1	467830,30	1387338,41
388	52°19'35"	1	467830,92	1387337,63
389	322°19'35"	1	467831,71	1387338,24
386	232°13'28"	1,01	467831,10	1387339,03
№ 24				
Кадастровый квартал:			56:30:0000000	
Кадастровый номер:			56:30:0000000:1659	
Образуемый ЗУ:			56:30:0000000:1659/чзУ2	
Площадь кв.м.:			1816	
Правообладатель. Вид права:			Долевая собственность, Кудашева Елена Георгиевна; Ражин Сергей Геннадьевич; Чистяков Виктор Александрович; Гилязов Ринат Закарияевич	
Разрешенное использование:			Для сельскохозяйственного производства	
Назначение (сооружение):			Подъездной путь к узлу приема ОУ	
№ точки	Дирекционный	Расстояние,	Координаты	
(сквозной)	угол	м	X	Y
390	355°35'45"	32,3	467868,27	1387356,20
391	351°2'22"	2,44	467865,79	1387388,40
392	224°33'57"	3,73	467865,41	1387390,81
393	175°34'42"	28,53	467862,79	1387388,15
394	136°51'31"	4,8	467864,99	1387359,70
390	355°35'45"	32,3	467868,27	1387356,20
395	44°25'50"	3,56	467861,33	1387395,19
396	335°51'6"	6,26	467863,82	1387397,73
397	325°57'29"	6,32	467861,26	1387403,44
398	319°15'35"	29,99	467857,72	1387408,68
399	304°53'27"	0,93	467838,15	1387431,40
400	223°24'5"	3,04	467837,39	1387431,93
401	120°50'48"	0,84	467835,30	1387429,72
402	139°16'9"	29,73	467836,02	1387429,29
403	146°7'5"	5,79	467855,42	1387406,76
404	155°52'1"	5,8	467858,65	1387401,95

Материалы по обоснованию проекта межевания территории

405	168°5'30"	1,5	467861,02	1387396,66
395	44°25'50"	3,56	467861,33	1387395,19
406	44°37'14"	3,2	467868,69	1387402,69
407	335°11'35"	3,79	467870,94	1387404,97
408	324°58'16"	8,9	467869,35	1387408,41
409	319°20'59"	30,49	467864,24	1387415,70
410	334°53'7"	0,35	467844,38	1387438,83
411	223°25'39"	1,8	467844,23	1387439,15
412	223°45'17"	1,3	467842,99	1387437,84
413	139°22'20"	30,52	467842,09	1387436,90
414	144°29'47"	7,8	467861,96	1387413,74
415	154°54'59"	5,19	467866,49	1387407,39
406	44°37'14"	3,2	467868,69	1387402,69
416	45°27'28"	44,25	467868,64	1387279,54
417	319°40'22"	17,01	467900,18	1387310,58
418	319°23'13"	10,45	467889,17	1387323,55
419	327°4'46"	3,72	467882,37	1387331,48
420	345°13'58"	4,94	467880,35	1387334,60
421	355°35'52"	49,9	467879,09	1387339,38
422	347°48'26"	9,8	467875,26	1387389,13
423	224°38'1"	3,32	467873,19	1387398,71
424	165°14'34"	2,12	467870,86	1387396,35
425	170°57'4"	5,47	467871,40	1387394,30
426	175°35'11"	49,9	467872,26	1387388,90
427	173°12'8"	1,52	467876,10	1387339,15
428	162°36'29"	4,52	467876,28	1387337,64
429	147°9'3"	4,54	467877,63	1387333,33
430	139°21'25"	7,45	467880,09	1387329,52
431	229°19'6"	17	467884,94	1387323,87
5	229°31'23"	3,5	467872,05	1387312,79
1	139°23'55"	2,4	467869,39	1387310,52
4	229°18'58"	1,5	467870,95	1387308,70
3	319°23'55"	2,4	467869,81	1387307,72
2	319°21'13"	5,5	467868,25	1387309,54
7	229°20'44"	7	467864,67	1387313,71
432	139°5'8"	0,4	467859,36	1387309,15
433	229°1'42"	1,01	467859,62	1387308,85
434	319°37'12"	1,4	467858,86	1387308,19
435	49°20'29"	10,84	467857,95	1387309,26
436	319°19'40"	10,5	467866,17	1387316,32
437	49°16'24"	4,46	467859,33	1387324,28
438	42°4'30"	4,85	467862,71	1387327,19
439	27°15'8"	4,85	467865,96	1387330,79
440	12°44'48"	4,85	467868,18	1387335,10
441	0°31'56"	3,23	467869,25	1387339,83
442	355°36'5"	12,39	467869,28	1387343,06
443	227°0'14"	3,84	467868,33	1387355,41
444	175°34'45"	9,99	467865,52	1387352,79
445	182°57'13"	4,08	467866,29	1387342,83
446	200°0'4"	5,44	467866,08	1387338,76
447	222°31'43"	7,71	467864,22	1387333,65
364	229°19'35"	5,16	467859,01	1387327,97
363	139°24'19"	9,3	467855,10	1387324,61
362	229°41'45"	18,83	467861,15	1387317,55
361	236°18'36"	0,04	467846,79	1387305,37
448	139°42'39"	33,84	467846,76	1387305,35
416	45°27'28"	44,25	467868,64	1387279,54
203	139°22'56"	7,5	467855,07	1387304,94
204	49°23'18"	6,01	467859,95	1387299,25
205	319°16'28"	7,49	467864,51	1387303,16
206	229°23'55"	5,99	467859,62	1387308,84
203	139°22'56"	7,5	467855,07	1387304,94
№ 25				
Кадастровый квартал:			56:30:0508007	
Кадастровый номер:			56:30:0508007:3 (В составе ЕЗ 56:30:0000000:108)	

Образуемый ЗУ:			56:30:0000000:108/чзУ1	
Площадь кв.м.:			12	
Правообладатель. Вид права:			Аренда, АО "Оренбургнефть"	
Разрешенное использование:			размещение и эксплуатация объектов нефтяного комплекса	
Назначение (сооружение):			Подъездной путь к узлу приема ОУ	
№ точки	Дирекционный	Расстояние,	Координаты	
(сквозной)	угол	м	X	Y
444	47°0'14"	3,84	467865,52	1387352,79
443	355°39'24"	0,79	467868,33	1387355,41
390	316°51'31"	4,8	467868,27	1387356,20
394	175°36'50"	6,93	467864,99	1387359,70
444	47°0'14"	3,84	467865,52	1387352,79
№ 26				
Кадастровый квартал:			56:30:0508008	
Кадастровый номер:			56:30:0508008:2 (В составе ЕЗ 56:30:0000000:108)	
Образуемый ЗУ:			56:30:0000000:108/чзУ3	
Площадь кв.м.:			42	
Правообладатель. Вид права:			Аренда, АО "Оренбургнефть"	
Разрешенное использование:			размещение и эксплуатация объектов нефтяного комплекса	
Назначение (сооружение):			Подъездной путь к узлу приема ОУ	
№ точки	Дирекционный	Расстояние,	Координаты	
(сквозной)	угол	м	X	Y
424	44°38'1"	3,32	467870,86	1387396,35
423	347°46'17"	2,69	467873,19	1387398,71
449	335°9'53"	4	467872,62	1387401,34
407	224°37'14"	3,2	467870,94	1387404,97
406	154°54'13"	2,62	467868,69	1387402,69
450	165°3'2"	4,11	467869,80	1387400,32
424	44°38'1"	3,32	467870,86	1387396,35
393	44°33'57"	3,73	467862,79	1387388,15
392	351°16'9"	2,83	467865,41	1387390,81
451	344°26'48"	4,21	467864,98	1387393,61
452	333°26'6"	0,07	467863,85	1387397,67
396	224°25'50"	3,56	467863,82	1387397,73
395	168°15'5"	7,17	467861,33	1387395,19
453	180°0'0"	0,02	467862,79	1387388,17
393	44°33'57"	3,73	467862,79	1387388,15
№ 27				
Кадастровый квартал:			56:30:0000000	
Кадастровый номер:			56:30:0000000:808	
Образуемый ЗУ:			56:30:0000000:808/чзУ3	
Площадь кв.м.:			96	
Правообладатель. Вид права:			ОДС, Аренда, Туров Вячеслав Николаевич, Бучнева Екатерина Анатольевна	
Разрешенное использование:			для сельскохозяйственного производства	
Назначение (сооружение):			Подъездной путь к узлу приема ОУ	
№ точки	Дирекционный	Расстояние,	Координаты	
(сквозной)	угол	м	X	Y
352	49°48'0"	24	467869,15	1387279,33
351	49°48'52"	19,88	467887,48	1387294,82
454	319°38'28"	3,85	467902,67	1387307,65
417	225°27'28"	44,25	467900,18	1387310,58
416	139°8'41"	0,49	467868,64	1387279,54
455	49°53'57"	0,25	467868,96	1387279,17
352	49°48'0"	24	467869,15	1387279,33
№ 28				
Кадастровый квартал:			56:30:0508008	
Кадастровый номер:			56:30:0508008:2 (В составе ЕЗ 56:30:0000000:108)	
Образуемый ЗУ:			56:30:0000000:108:ЗУ2	
Площадь кв.м.:			44	
Правообладатель. Вид права:			Аренда, АО "Оренбургнефть"	
Разрешенное использование:			Код 6.1 Недропользование	
Назначение (сооружение):			Подъездной путь к узлу приема ОУ	
№ точки	Дирекционный	Расстояние,	Координаты	
(сквозной)	угол	м	X	Y
392	44°31'51"	7,77	467865,41	1387390,81
424	345°3'2"	4,11	467870,86	1387396,35

450	334°54'13"	2,62	467869,80	1387400,32
406	224°28'32"	6,95	467868,69	1387402,69
396	153°26'6"	0,07	467863,82	1387397,73
452	164°26'48"	4,21	467863,85	1387397,67
451	171°16'9"	2,83	467864,98	1387393,61
392	44°31'51"	7,77	467865,41	1387390,81
№ 29				
Кадастровый квартал:			56:30:0508008	
Кадастровый номер:				
Образуемый ЗУ:			56:30:0508008:ЗУ2	
Площадь кв.м.:			6	
Правообладатель. Вид права:			Земли неразграниченной государственной собственности	
Разрешенное использование:			Код 1.0 сельскохозяйственное использование	
Назначение (сооружение):			Подъездной путь к узлу приема ОУ	
№ точки	Дирекционный	Расстояние,	Координаты	
(сквозной)	угол	м	X	Y
401	43°24'5"	3,04	467835,30	1387429,72
400	304°2'45"	0,89	467837,39	1387431,93
456	223°9'39"	3,08	467836,65	1387432,43
457	121°11'6"	0,89	467834,54	1387430,18
401	43°24'5"	3,04	467835,30	1387429,72
413	43°45'17"	1,3	467842,09	1387436,90
412	43°25'39"	1,8	467842,99	1387437,84
411	332°55'41"	1,01	467844,23	1387439,15
458	223°5'12"	3,18	467843,77	1387440,05
459	150°1'6"	0,9	467841,60	1387437,73
460	141°20'25"	0,06	467842,05	1387436,95
413	43°45'17"	1,3	467842,09	1387436,90
№ 30				
Кадастровый квартал:			56:30:0508008	
Кадастровый номер:				
Образуемый ЗУ:			56:30:0508008:ЗУ1	
Площадь кв.м.:			6	
Правообладатель. Вид права:			Земли неразграниченной государственной собственности	
Разрешенное использование:			Код 6.1 Недропользование	
Назначение (сооружение):			Подъездной путь к узлу приема ОУ	
№ точки	Дирекционный	Расстояние,	Координаты	
(сквозной)	угол	м	X	Y
400	43°24'2"	6,84	467837,39	1387431,93
413	321°20'25"	0,06	467842,09	1387436,90
460	330°1'6"	0,9	467842,05	1387436,95
459	223°2'40"	7,25	467841,60	1387437,73
456	124°2'45"	0,89	467836,65	1387432,43
400	43°24'2"	6,84	467837,39	1387431,93
№ 31				
Кадастровый квартал:			56:30:0506001	
Кадастровый номер:			56:30:0506001:21	
Образуемый ЗУ:			56:30:0506001:21:ЗУ5	
Площадь кв.м.:			499	
Правообладатель. Вид права:			Аренда, Арестов Александр Николаевич	
Разрешенное использование:			Код 6.1 Недропользование	
Назначение (сооружение):			Площадка скважины №3684	
№ точки	Дирекционный	Расстояние,	Координаты	
(сквозной)	угол	м	X	Y
461	153°21'11"	18,77	469660,79	1384349,71
462	16°41'57"	1,15	469669,21	1384332,93
463	337°38'56"	15,09	469669,54	1384334,03
464	299°44'42"	3,47	469663,80	1384347,99
461	153°21'11"	18,77	469660,79	1384349,71
465	243°23'5"	40,83	469666,22	1384322,95
466	107°8'37"	9,26	469629,72	1384304,66
467	63°44'48"	27,94	469638,57	1384301,93
468	16°39'2"	9,04	469663,63	1384314,29
465	243°23'5"	40,83	469666,22	1384322,95
469	333°23'3"	30,29	469617,56	1384302,11



470	251°14'50"	3,42	469603,99	1384329,19
471	164°29'19"	9,61	469600,75	1384328,09
472	234°21'20"	9,35	469603,32	1384318,83
473	153°59'5"	4,2	469595,72	1384313,38
474	153°50'18"	3,81	469597,56	1384309,61
475	73°36'38"	8,33	469599,24	1384306,19
476	153°21'47"	10,68	469607,23	1384308,54
477	60°36'46"	6,36	469612,02	1384298,99
469	333°23'3"	30,29	469617,56	1384302,11
№ 32				
Кадастровый квартал:			56:30:0506001	
Кадастровый номер:			56:30:0506001:5	
Образуемый ЗУ:			56:30:0506001:5:ЗУ1	
Площадь кв.м.:			2327	
Правообладатель. Вид права:			Аренда, АО "Оренбургнефть"	
Разрешенное использование:			Код 6.1 Недропользование	
Назначение (сооружение):			Площадка скважины №3684	
№ точки	Дирекционный	Расстояние,	Координаты	
(сквозной)	угол	м	X	Y
469	60°31'46"	8,29	469617,56	1384302,11
478	107°12'31"	5,17	469624,78	1384306,19
466	63°23'5"	40,83	469629,72	1384304,66
465	16°40'41"	10,42	469666,22	1384322,95
462	333°21'11"	18,77	469669,21	1384332,93
461	299°54'24"	20,64	469660,79	1384349,71
479	243°44'58"	30,95	469642,90	1384360,00
480	197°44'31"	15,69	469615,14	1384346,31
481	251°6'27"	6,73	469610,36	1384331,37
470	153°23'3"	30,29	469603,99	1384329,19
469	60°31'46"	8,29	469617,56	1384302,11
№ 33				
Кадастровый квартал:			56:30:0506001	
Кадастровый номер:			56:30:0506001:5	
Образуемый ЗУ:			56:30:0506001:5:чзу1	
Площадь кв.м.:			1243	
Правообладатель. Вид права:			Аренда, АО "Оренбургнефть"	
Разрешенное использование:			для строительства скважины № 3684 Загорского месторождения нефти	
Назначение (сооружение):			Площадка скважины №3684	
№ точки	Дирекционный	Расстояние,	Координаты	
(сквозной)	угол	м	X	Y
482	63°23'32"	12,01	469618,98	1384299,28
466	287°12'31"	5,17	469629,72	1384304,66
478	240°31'46"	8,29	469624,78	1384306,19
469	153°21'14"	3,17	469617,56	1384302,11
482	63°23'32"	12,01	469618,98	1384299,28
465	63°23'57"	7,15	469666,22	1384322,95
483	333°22'3"	7,58	469672,61	1384326,15
462	196°40'41"	10,42	469669,21	1384332,93
465	63°23'57"	7,15	469666,22	1384322,95
470	71°6'27"	6,73	469603,99	1384329,19
481	17°44'31"	15,69	469610,36	1384331,37
480	63°44'58"	30,95	469615,14	1384346,31
479	119°54'24"	20,64	469642,90	1384360,00
461	333°23'11"	31,63	469660,79	1384349,71
484	247°28'16"	28,08	469646,62	1384377,99
485	243°23'13"	31,97	469620,68	1384367,23
486	153°22'37"	26,53	469592,10	1384352,91
470	71°6'27"	6,73	469603,99	1384329,19
№ 34				
Кадастровый квартал:			56:30:0506001	
Кадастровый номер:			56:30:0506001:21	
Образуемый ЗУ:			56:30:0506001:21:чзу7	
Площадь кв.м.:			2778	
Правообладатель. Вид права:			Аренда, Арестов Александр Николаевич	
Разрешенное использование:			для сельскохозяйственного производства	

Назначение (сооружение):			Площадка скважины №3684	
№ точки	Дирекционный	Расстояние,	Координаты	
(сквозной)	угол	м	X	Y
487	67°42'3"	21,58	469610,24	1384279,05
488	67°40'30"	23,17	469630,21	1384287,24
201	67°40'17"	6,05	469651,64	1384296,04
200	67°41'30"	37,36	469657,24	1384298,34
489	337°23'29"	77,78	469691,80	1384312,52
490	247°29'51"	16,54	469661,90	1384384,32
484	153°23'11"	31,63	469646,62	1384377,99
461	119°44'42"	3,47	469660,79	1384349,71
464	157°38'56"	15,09	469663,80	1384347,99
463	196°41'57"	1,15	469669,54	1384334,03
462	153°22'3"	7,58	469669,21	1384332,93
483	243°23'57"	7,15	469672,61	1384326,15
465	196°39'2"	9,04	469666,22	1384322,95
468	243°44'48"	27,94	469663,63	1384314,29
467	287°8'37"	9,26	469638,57	1384301,93
466	243°23'32"	12,01	469629,72	1384304,66
482	333°21'14"	3,17	469618,98	1384299,28
469	240°36'46"	6,36	469617,56	1384302,11
477	333°21'47"	10,68	469612,02	1384298,99
476	253°36'38"	8,33	469607,23	1384308,54
475	333°50'18"	3,81	469599,24	1384306,19
474	333°59'5"	4,2	469597,56	1384309,61
473	156°53'19"	25,02	469595,72	1384313,38
491	157°27'7"	12,26	469605,54	1384290,37
487	67°42'3"	21,58	469610,24	1384279,05
473	54°21'20"	9,35	469595,72	1384313,38
472	344°29'19"	9,61	469603,32	1384318,83
471	71°14'50"	3,42	469600,75	1384328,09
470	333°22'37"	26,53	469603,99	1384329,19
486	63°23'13"	31,97	469592,10	1384352,91
485	247°29'27"	43,44	469620,68	1384367,23
492	157°49'31"	40,19	469580,55	1384350,60
473	54°21'20"	9,35	469595,72	1384313,38
№ 35				
Кадастровый квартал:			56:30:0506001	
Кадастровый номер:			56:30:0506001:25	
Образуемый ЗУ:			56:30:0506001:25/чзу1	
Площадь кв.м.:			18005	
Правообладатель. Вид права:			Земли неразграниченной государственной собственности	
Разрешенное использование:			Для иных видов сельскохозяйственного использования	
Назначение (сооружение):			Трубопровод выкидной	
№ точки	Дирекционный	Расстояние,	Координаты	
(сквозной)	угол	м	X	Y
220	124°37'16"	107,86	468798,00	1385007,35
227	118°59'20"	1,69	468886,76	1384946,07
493	120°21'22"	44,64	468888,24	1384945,25
494	40°22'28"	24,38	468926,76	1384922,69
495	300°20'45"	48,97	468942,55	1384941,26
496	299°20'41"	60,4	468900,29	1384966,00
497	300°20'33"	208,27	468847,64	1384995,60
498	270°20'10"	44,33	468667,90	1385100,81
499	275°20'54"	49,89	468623,57	1385101,07
500	273°19'41"	10,51	468573,90	1385105,72
223	104°45'42"	152,51	468563,41	1385106,33
222	124°37'2"	105,42	468710,89	1385067,47
221	123°18'38"	0,42	468797,65	1385007,58
220	124°37'16"	107,86	468798,00	1385007,35
9	91°8'4"	1,01	468663,43	1385086,83
10	0°34'2"	1,01	468664,44	1385086,81
11	270°34'23"	1	468664,45	1385087,82
8	181°8'45"	1	468663,45	1385087,83
9	91°8'4"	1,01	468663,43	1385086,83

501	0°34'23"	1	468798,85	1385007,50
502	270°34'2"	1,01	468798,86	1385008,50
503	180°0'0"	1	468797,85	1385008,51
504	90°34'23"	1	468797,85	1385007,51
501	0°34'23"	1	468798,85	1385007,50
213	218°58'40"	27,03	467924,35	1385858,88
212	156°20'31"	257,58	467907,35	1385837,87
505	158°20'21"	42,37	468010,71	1385601,94
209	151°23'19"	143,65	468026,35	1385562,56
211	151°21'59"	13,88	468095,14	1385436,45
290	333°26'6"	0,02	468101,79	1385424,27
289	161°33'54"	0,03	468101,78	1385424,29
290	146°12'33"	4,73	468101,79	1385424,26
276	133°54'35"	111,47	468104,42	1385420,33
275	326°20'33"	190,34	468184,73	1385343,02
507	332°20'36"	24,88	468079,24	1385501,45
508	338°20'22"	94,36	468067,69	1385523,49
509	336°20'32"	270,42	468032,86	1385611,19
213	218°58'40"	27,03	467924,35	1385858,88
510	234°23'44"	1	467973,07	1385712,43
511	143°55'50"	1	467972,26	1385711,85
512	54°23'44"	1	467972,85	1385711,04
513	323°55'50"	1	467973,66	1385711,62
510	234°23'44"	1	467973,07	1385712,43
№ 36				
Кадастровый квартал:			56:30:0000000	
Кадастровый номер:			56:30:0000000:1659	
Образуемый ЗУ:			56:30:0000000:1659:ЗУ4	
Площадь кв.м.:			1009	
Правообладатель. Вид права:			Долевая собственность, Кудашева Елена Георгиевна; Ражин Сергей Геннадьевич; Чистяков Виктор Александрович; Гилязов Ринат Закарияевич	
Разрешенное использование:			Код 6.1 Недропользование	
Назначение (сооружение):			Подъездной путь к узлу приема ОУ	
№ точки (сквозной)	Дирекционный угол	Расстояние, м	Координаты	
			X	Y
432	49°20'44"	7	467859,36	1387309,15
7	49°17'57"	5	467864,67	1387313,71
6	139°20'32"	5,51	467868,46	1387316,97
5	49°19'6"	17	467872,05	1387312,79
431	319°21'25"	7,45	467884,94	1387323,87
430	327°9'3"	4,54	467880,09	1387329,52
429	342°36'29"	4,52	467877,63	1387333,33
428	353°12'8"	1,52	467876,28	1387337,64
427	355°35'11"	49,9	467876,10	1387339,15
426	350°57'4"	5,47	467872,26	1387388,90
425	345°14'34"	2,12	467871,40	1387394,30
424	224°31'51"	7,77	467870,86	1387396,35
392	171°2'22"	2,44	467865,41	1387390,81
391	175°35'45"	32,3	467865,79	1387388,40
390	175°39'24"	0,79	467868,27	1387356,20
443	175°36'5"	12,39	467868,33	1387355,41
442	180°31'56"	3,23	467869,28	1387343,06
441	192°44'48"	4,85	467869,25	1387339,83
440	207°15'8"	4,85	467868,18	1387335,10
439	222°4'30"	4,85	467865,96	1387330,79
438	229°16'24"	4,46	467862,71	1387327,19
437	139°19'40"	10,5	467859,33	1387324,28
436	229°20'29"	10,84	467866,17	1387316,32
435	139°37'12"	1,4	467857,95	1387309,26
434	49°1'42"	1,01	467858,86	1387308,19
433	319°5'8"	0,4	467859,62	1387308,85
432	49°20'44"	7	467859,36	1387309,15
396	44°28'32"	6,95	467863,82	1387397,73
406	334°54'59"	5,19	467868,69	1387402,69

415	324°29'47"	7,8	467866,49	1387407,39
414	319°22'20"	30,52	467861,96	1387413,74
413	223°24'2"	6,84	467842,09	1387436,90
400	124°53'27"	0,93	467837,39	1387431,93
399	139°15'35"	29,99	467838,15	1387431,40
398	145°57'29"	6,32	467857,72	1387408,68
397	155°51'6"	6,26	467861,26	1387403,44
396	44°28'32"	6,95	467863,82	1387397,73
№ 37				
Кадастровый квартал:			56:30:0000000	
Кадастровый номер:			56:30:0000000:808	
Образуемый ЗУ:			56:30:0000000:808:ЗУ2	
Площадь кв.м.:			13	
Правообладатель. Вид права:			ОДС, Аренда, Туров Вячеслав Николаевич, Бучнева Екатерина Анатольевна	
Разрешенное использование:			Код 6.1 Недропользование	
Назначение (сооружение):			Опознавательный знак	
№ точки	Дирекционный	Расстояние,	Координаты	
(сквозной)	угол	м	X	Y
514	170°15'23"	1	469155,00	1384433,35
515	259°35'32"	1	469155,17	1384432,36
516	349°41'43"	1,01	469154,19	1384432,18
517	79°41'43"	1,01	469154,01	1384433,17
514	170°15'23"	1	469155,00	1384433,35
518	108°47'60"	0,99	469156,47	1384437,60
519	199°9'20"	1,01	469157,41	1384437,28
520	288°47'60"	0,99	469157,08	1384436,33
521	19°9'20"	1,01	469156,14	1384436,65
518	108°47'60"	0,99	469156,47	1384437,60
522	108°36'56"	1	469158,16	1384442,18
523	199°9'20"	1,01	469159,11	1384441,86
524	289°20'40"	1	469158,78	1384440,91
525	18°47'60"	0,99	469157,84	1384441,24
522	108°36'56"	1	469158,16	1384442,18
240	109°20'40"	1	469161,86	1384452,37
243	199°9'20"	1,01	469162,80	1384452,04
242	289°20'40"	1	469162,47	1384451,09
241	19°9'20"	1,01	469161,53	1384451,42
240	109°20'40"	1	469161,86	1384452,37
252	124°0'27"	1	469177,34	1384494,63
255	214°0'27"	1	469178,17	1384494,07
254	304°0'27"	1	469177,61	1384493,24
253	34°0'27"	1	469176,78	1384493,80
252	124°0'27"	1	469177,34	1384494,63
247	139°49'50"	1,01	469196,09	1384510,10
246	230°16'4"	1	469196,74	1384509,33
245	319°49'50"	1,01	469195,97	1384508,69
244	50°16'4"	1	469195,32	1384509,46
247	139°49'50"	1,01	469196,09	1384510,10
40	118°36'38"	1	468316,54	1385113,48
39	208°6'23"	1	468317,42	1385113,00
38	298°20'21"	1,01	468316,95	1385112,12
41	28°36'38"	1	468316,06	1385112,60
40	118°36'38"	1	468316,54	1385113,48
526	168°27'55"	1	468196,24	1385292,94
527	258°27'55"	1	468196,44	1385291,96
528	348°27'55"	1	468195,46	1385291,76
529	78°27'55"	1	468195,26	1385292,74
526	168°27'55"	1	468196,24	1385292,94
283	146°28'10"	1	468197,34	1385300,63

286	235°59'33"	1	468197,89	1385299,80
285	326°18'36"	1,01	468197,06	1385299,24
284	56°47'5"	1	468196,50	1385300,08
283	146°28'10"	1	468197,34	1385300,63
324	97°28'51"	1	467902,97	1385873,26
323	186°54'40"	1	467903,96	1385873,13
322	277°28'51"	1	467903,84	1385872,14
321	6°54'40"	1	467902,85	1385872,27
324	97°28'51"	1	467902,97	1385873,26
329	119°53'11"	1	467968,95	1385978,17
332	209°23'20"	1	467969,82	1385977,67
331	299°53'11"	1	467969,33	1385976,80
330	29°23'20"	1	467968,46	1385977,30
329	119°53'11"	1	467968,95	1385978,17
337	132°34'50"	1	468009,40	1386055,69
340	222°58'9"	1	468010,14	1386055,01
339	312°32'45"	0,99	468009,46	1386054,28
338	42°9'28"	1	468008,73	1386054,95
337	132°34'50"	1	468009,40	1386055,69
333	177°8'15"	1	468300,59	1386245,82
336	266°31'54"	0,99	468300,64	1386244,82
335	355°59'45"	1	468299,65	1386244,76
334	86°36'1"	1,01	468299,58	1386245,76
333	177°8'15"	1	468300,59	1386245,82
№ 38				
Кадастровый квартал:			56:30:0000000	
Кадастровый номер:			56:30:0000000:808	
Образуемый ЗУ:			56:30:0000000:808:ЗУЗ	
Площадь кв.м.:			10	
Правообладатель. Вид права:			ОДС, Аренда, Туров Вячеслав Николаевич, Бучнева Екатерина Анатольевна	
Разрешенное использование:			Код 6.1 Недропользование	
Назначение (сооружение):			Контрольно-измерительный пункт	
№ точки	Дирекционный	Расстояние,	Координаты	
(сквозной)	угол	м	X	Y
530	142°59'22"	0,81	469153,88	1384432,32
531	143°44'46"	0,19	469154,37	1384431,67
532	233°35'28"	0,99	469154,48	1384431,52
533	325°0'29"	0,12	469153,68	1384430,93
534	322°28'18"	0,87	469153,61	1384431,03
535	53°7'48"	1	469153,08	1384431,72
530	142°59'22"	0,81	469153,88	1384432,32
536	114°15'14"	1	469156,11	1384439,10
537	204°1'13"	1,01	469157,02	1384438,69
538	294°46'31"	1	469156,61	1384437,77
539	24°15'14"	1	469155,70	1384438,19
536	114°15'14"	1	469156,11	1384439,10
248	140°16'4"	1	469191,52	1384507,18
251	230°42'38"	0,99	469192,16	1384506,41
250	320°42'38"	0,99	469191,39	1384505,78
249	50°20'35"	0,99	469190,76	1384506,55
248	140°16'4"	1	469191,52	1384507,18
236	140°37'50"	1,01	469196,68	1384511,09
239	230°42'38"	0,99	469197,32	1384510,31
238	320°16'4"	1	469196,55	1384509,68
237	50°16'4"	1	469195,91	1384510,45
236	140°37'50"	1,01	469196,68	1384511,09
266	90°0'0"	1,01	468419,37	1385100,92
269	180°34'23"	1	468420,38	1385100,92
268	270°0'0"	1	468420,37	1385099,92

267	0°0'0"	1	468419,37	1385099,92
266	90°0'0"	1,01	468419,37	1385100,92
279	143°55'50"	1	468157,12	1385359,13
282	234°43'39"	1	468157,71	1385358,32
281	324°3'28"	0,99	468156,89	1385357,74
280	53°55'50"	1	468156,31	1385358,54
279	143°55'50"	1	468157,12	1385359,13
341	144°23'44"	1	468019,28	1386062,98
344	234°23'44"	1	468019,86	1386062,17
343	323°55'50"	1	468019,05	1386061,59
342	54°43'39"	1	468018,46	1386062,40
341	144°23'44"	1	468019,28	1386062,98
325	175°59'45"	1	468295,39	1386311,13
328	265°59'45"	1	468295,46	1386310,13
327	355°59'45"	1	468294,46	1386310,06
326	85°59'45"	1	468294,39	1386311,06
325	175°59'45"	1	468295,39	1386311,13
317	168°27'55"	1	468261,38	1386709,34
320	259°1'40"	1	468261,58	1386708,36
319	349°1'40"	1	468260,60	1386708,17
318	78°55'3"	0,99	468260,41	1386709,15
317	168°27'55"	1	468261,38	1386709,34
356	137°50'32"	1	468072,80	1387054,35
359	228°13'28"	1,01	468073,47	1387053,61
358	317°50'32"	1	468072,72	1387052,94
357	48°13'28"	1,01	468072,05	1387053,68
356	137°50'32"	1	468072,80	1387054,35
№ 39				
Кадастровый квартал:			56:30:0508007	
Кадастровый номер:			56:30:0508007:3 (В составе ЕЗ 56:30:0000000:108)	
Образуемый ЗУ:			56:30:0000000:108:ЗУ1	
Площадь кв.м.:			2	
Правообладатель. Вид права:			Аренда, АО "Оренбургнефть"	
Разрешенное использование:			Код 6.1 Недропользование	
Назначение (сооружение):			Контрольно-измерительный пункт	
№ точки	Дирекционный	Расстояние,	Координаты	
(сквозной)	угол	м	X	Y
386	142°19'35"	1	467831,10	1387339,03
389	232°19'35"	1	467831,71	1387338,24
388	321°31'11"	1	467830,92	1387337,63
387	52°13'28"	1,01	467830,30	1387338,41
386	142°19'35"	1	467831,10	1387339,03
382	108°47'60"	0,99	467830,67	1387345,06
385	198°36'56"	1	467831,61	1387344,74
384	288°47'60"	0,99	467831,29	1387343,79
383	18°36'56"	1	467830,35	1387344,11
382	108°47'60"	0,99	467830,67	1387345,06
№ 40				
Кадастровый квартал:			56:30:0506001	
Кадастровый номер:			56:30:0506001:21	
Образуемый ЗУ:			56:30:0506001:21:ЗУ6	
Площадь кв.м.:			9	
Правообладатель. Вид права:			Аренда, Арестов Александр Николаевич	
Разрешенное использование:			Код 6.1 Недропользование	
Назначение (сооружение):			Контрольно-измерительный пункт	
№ точки	Дирекционный	Расстояние,	Координаты	
(сквозной)	угол	м	X	Y
78	138°13'28"	1,01	469386,31	1384152,47
81	228°39'8"	1	469386,98	1384151,72
80	318°39'8"	1	469386,23	1384151,06
79	48°16'14"	0,99	469385,57	1384151,81
78	138°13'28"	1,01	469386,31	1384152,47

540	138°13'28"	1,01	469407,84	1384165,94
541	228°39'8"	1	469408,51	1384165,19
542	317°50'32"	1	469407,76	1384164,53
543	48°13'28"	1,01	469407,09	1384165,27
540	138°13'28"	1,01	469407,84	1384165,94
66	138°13'28"	1,01	469345,27	1384202,27
69	228°39'8"	1	469345,94	1384201,52
68	318°16'14"	0,99	469345,19	1384200,86
67	47°50'32"	1	469344,53	1384201,60
66	138°13'28"	1,01	469345,27	1384202,27
55	139°1'42"	1,01	469321,70	1384232,09
58	228°16'14"	0,99	469322,36	1384231,33
57	318°13'28"	1,01	469321,62	1384230,67
56	48°13'28"	1,01	469320,95	1384231,42
55	139°1'42"	1,01	469321,70	1384232,09
196	108°47'60"	0,99	469604,35	1384250,73
195	198°36'56"	1	469605,29	1384250,41
198	288°36'56"	1	469604,97	1384249,46
197	19°9'20"	1,01	469604,02	1384249,78
196	108°47'60"	0,99	469604,35	1384250,73
544	108°36'56"	1	469613,97	1384273,98
545	199°9'20"	1,01	469614,92	1384273,66
546	289°20'40"	1	469614,59	1384272,71
547	18°47'60"	0,99	469613,65	1384273,04
544	108°36'56"	1	469613,97	1384273,98
548	137°50'32"	1	469211,94	1384535,93
549	227°50'32"	1	469212,61	1384535,19
550	317°50'32"	1	469211,87	1384534,52
551	47°50'32"	1	469211,20	1384535,26
548	137°50'32"	1	469211,94	1384535,93
552	151°23'22"	1	469221,58	1384543,79
553	241°6'48"	0,99	469222,06	1384542,91
554	330°53'25"	1,01	469221,19	1384542,43
555	61°23'22"	1	469220,70	1384543,31
552	151°23'22"	1	469221,58	1384543,79
556	137°50'32"	1	469095,72	1384749,49
557	227°50'32"	1	469096,39	1384748,75
558	317°50'32"	1	469095,65	1384748,08
559	47°50'32"	1	469094,98	1384748,82
556	137°50'32"	1	469095,72	1384749,49
<b>№ 41</b>				
Кадастровый квартал:			56:30:0506001	
Кадастровый номер:			56:30:0506001:25	
Образуемый ЗУ:			56:30:0506001:25:ЗУ1	
Площадь кв.м.:			2	
Правообладатель. Вид права:			Земли неразграниченной государственной собственности	
Разрешенное использование:			Код 6.1 Недропользование	
Назначение (сооружение):			Контрольно-измерительный пункт	
№ точки	Дирекционный	Расстояние,	Координаты	
(сквозной)	угол	м	X	Y
503	90°34'2"	1,01	468797,85	1385008,51
502	180°34'23"	1	468798,86	1385008,50
501	270°34'23"	1	468798,85	1385007,50
504	0°0'0"	1	468797,85	1385007,51
503	90°34'2"	1,01	468797,85	1385008,51
510	143°55'50"	1	467973,07	1385712,43
513	234°23'44"	1	467973,66	1385711,62
512	323°55'50"	1	467972,85	1385711,04
511	54°23'44"	1	467972,26	1385711,85



510	143°55'50"	1	467973,07	1385712,43
№ 42				
Кадастровый квартал:			56:30:0506001	
Кадастровый номер:			56:30:0506001:21	
Образуемый ЗУ:			56:30:0506001:21:ЗУ7	
Площадь кв.м.:			11	
Правообладатель. Вид права:			Аренда, Арестов Александр Николаевич	
Разрешенное использование:			Код 6.1 Недропользование	
Назначение (сооружение):			Опознавательный знак	
№ точки (сквозной)	Дирекционный угол	Расстояние, м	Координаты X Y	
73	100°18'17"	1,01	469381,81	1384150,54
72	190°18'17"	1,01	469382,80	1384150,36
71	280°24'28"	1	469382,62	1384149,37
70	9°44'37"	1	469381,64	1384149,55
73	100°18'17"	1,01	469381,81	1384150,54
84	145°59'33"	1	469386,73	1384154,04
83	235°59'33"	1	469387,29	1384153,21
82	325°59'33"	1	469386,46	1384152,65
85	55°59'33"	1	469385,90	1384153,48
84	145°59'33"	1	469386,73	1384154,04
76	145°59'33"	1	469391,32	1384157,32
75	235°40'11"	0,99	469391,88	1384156,49
74	325°59'33"	1	469391,06	1384155,93
77	55°40'11"	0,99	469390,50	1384156,76
76	145°59'33"	1	469391,32	1384157,32
560	145°40'11"	0,99	469398,21	1384162,13
561	235°11'46"	1	469398,77	1384161,31
562	325°59'33"	1	469397,95	1384160,74
563	55°40'11"	0,99	469397,39	1384161,57
560	145°40'11"	0,99	469398,21	1384162,13
564	157°1'38"	1	469408,61	1384167,53
565	247°1'38"	1	469409,00	1384166,61
566	336°48'5"	0,99	469408,08	1384166,22
567	66°30'5"	1	469407,69	1384167,13
564	157°1'38"	1	469408,61	1384167,53
88	135°24'23"	1	469603,18	1384249,58
89	224°59'60"	0,48	469603,88	1384248,87
90	225°47'5"	0,52	469603,54	1384248,53
568	315°0'0"	0,37	469603,17	1384248,17
86	316°16'23"	0,64	469602,91	1384248,43
87	45°49'6"	0,99	469602,47	1384248,89
88	135°24'23"	1	469603,18	1384249,58
569	112°26'34"	1	469612,72	1384273,69
570	202°13'30"	1	469613,64	1384273,31
571	292°26'34"	1	469613,26	1384272,38
572	22°13'30"	1	469612,34	1384272,76
569	112°26'34"	1	469612,72	1384273,69
573	150°6'49"	1	469229,05	1384530,69
574	240°36'40"	1	469229,55	1384529,82
575	330°36'40"	1	469228,68	1384529,33
576	60°19'37"	0,99	469228,19	1384530,20
573	150°6'49"	1	469229,05	1384530,69
577	150°6'49"	1	469222,88	1384543,56
578	240°36'40"	1	469223,38	1384542,69
579	330°36'40"	1	469222,51	1384542,20
580	60°19'37"	0,99	469222,02	1384543,07
577	150°6'49"	1	469222,88	1384543,56
581	151°23'22"	1	469153,89	1384668,28

582	241°23'22"	1	469154,37	1384667,40
583	331°23'22"	1	469153,49	1384666,92
584	61°23'22"	1	469153,01	1384667,80
581	151°23'22"	1	469153,89	1384668,28
585	131°20'52"	1	468950,28	1384920,11
586	221°20'52"	1	468951,03	1384919,45
587	311°20'52"	1	468950,37	1384918,70
588	41°20'52"	1	468949,62	1384919,36
585	131°20'52"	1	468950,28	1384920,11
№ 43				
Кадастровый квартал:			56:30:0000000	
Кадастровый номер:			56:30:0000000:808	
Образуемый ЗУ:			56:30:0000000:808/чзуч4	
Площадь кв.м.:			1794	
Правообладатель. Вид права:			ОДС, Аренда, Туров Вячеслав Николаевич, Бучнева Екатерина Анатольевна	
Разрешенное использование:			для сельскохозяйственного производства	
Назначение (сооружение):			Площадка выхода 30*30	
№ точки (сквозной)	Дирекционный угол	Расстояние, м	Координаты	
			X	Y
589	140°18'22"	9,86	469146,37	1384464,01
235	140°15'36"	20,13	469152,67	1384456,42
228	230°18'6"	11,63	469165,54	1384440,94
590	230°20'49"	2,88	469156,59	1384433,51
531	322°59'22"	0,81	469154,37	1384431,67
530	233°7'48"	1	469153,88	1384432,32
535	142°28'18"	0,87	469153,08	1384431,72
534	230°20'11"	7,76	469153,61	1384431,03
591	230°14'17"	6,74	469147,64	1384426,08
592	320°17'14"	30	469142,46	1384421,77
593	50°18'7"	30	469123,29	1384444,85
589	140°18'22"	9,86	469146,37	1384464,01
514	170°15'23"	1	469155,00	1384433,35
515	259°35'32"	1	469155,17	1384432,36
516	349°41'43"	1,01	469154,19	1384432,18
517	79°41'43"	1,01	469154,01	1384433,17
514	170°15'23"	1	469155,00	1384433,35
518	108°47'60"	0,99	469156,47	1384437,60
519	199°9'20"	1,01	469157,41	1384437,28
520	288°47'60"	0,99	469157,08	1384436,33
521	19°9'20"	1,01	469156,14	1384436,65
518	108°47'60"	0,99	469156,47	1384437,60
536	114°15'14"	1	469156,11	1384439,10
537	204°1'13"	1,01	469157,02	1384438,69
538	294°46'31"	1	469156,61	1384437,77
539	24°15'14"	1	469155,70	1384438,19
536	114°15'14"	1	469156,11	1384439,10
522	108°36'56"	1	469158,16	1384442,18
523	199°9'20"	1,01	469159,11	1384441,86
524	289°20'40"	1	469158,78	1384440,91
525	18°47'60"	0,99	469157,84	1384441,24
522	108°36'56"	1	469158,16	1384442,18
271	146°17'20"	7,55	468206,20	1385301,88
272	146°17'45"	22,45	468210,39	1385295,60
594	236°17'39"	30	468222,85	1385276,92
595	326°17'39"	30	468197,89	1385260,27
596	56°20'16"	5,68	468181,24	1385285,23
270	56°17'2"	24,32	468185,97	1385288,38
271	146°17'20"	7,55	468206,20	1385301,88
526	168°27'55"	1	468196,24	1385292,94
527	258°27'55"	1	468196,44	1385291,96

528	348°27'55"	1	468195,46	1385291,76
529	78°27'55"	1	468195,26	1385292,74
526	168°27'55"	1	468196,24	1385292,94
№ 44				
Кадастровый квартал:			56:30:0506001	
Кадастровый номер:			56:30:0506001:21	
Образующий ЗУ:			56:30:0506001:21/чзУ8	
Площадь кв.м.:			15039	
Правообладатель. Вид права:			Аренда, Арестов Александр Николаевич	
Разрешенное использование:			для сельскохозяйственного производства	
Назначение (сооружение):			Трубопровод выкидной	
№ точки (сквозной)	Дирекционный угол	Расстояние, м	Координаты X Y	
62	140°17'4"	53,82	469349,00	1384179,73
63	235°6'43"	4,51	469383,39	1384138,33
597	325°5'31"	53,63	469379,69	1384135,75
62	140°17'4"	53,82	469349,00	1384179,73
49	145°6'0"	29,56	469351,19	1384218,54
61	320°17'21"	29,46	469368,10	1384194,30
48	50°24'6"	2,48	469349,28	1384216,96
49	145°6'0"	29,56	469351,19	1384218,54
91	206°33'54"	0,04	469615,05	1384250,36
92	202°18'13"	10,17	469615,03	1384250,32
598	247°20'43"	139,42	469611,17	1384240,91
599	246°47'19"	82,03	469482,51	1384187,21
600	235°3'58"	4,85	469407,12	1384154,88
59	320°17'20"	24,09	469403,14	1384152,10
60	55°7'7"	9,34	469387,75	1384170,63
601	66°47'23"	84,6	469395,41	1384175,97
602	67°20'46"	95,99	469473,16	1384209,31
189	155°3'41"	23	469561,74	1384246,28
190	65°3'35"	27,6	469571,44	1384225,42
191	335°0'49"	3,41	469596,47	1384237,06
192	67°23'48"	2,65	469595,03	1384240,15
193	337°22'48"	6,5	469597,48	1384241,17
194	80°58'18"	8,03	469594,98	1384247,17
86	135°0'0"	0,37	469602,91	1384248,43
568	45°47'5"	0,52	469603,17	1384248,17
90	80°57'58"	11,65	469603,54	1384248,53
91	206°33'54"	0,04	469615,05	1384250,36
560	145°40'11"	0,99	469398,21	1384162,13
561	235°11'46"	1	469398,77	1384161,31
562	325°59'33"	1	469397,95	1384160,74
563	55°40'11"	0,99	469397,39	1384161,57
560	145°40'11"	0,99	469398,21	1384162,13
540	138°13'28"	1,01	469407,84	1384165,94
541	228°39'8"	1	469408,51	1384165,19
542	317°50'32"	1	469407,76	1384164,53
543	48°13'28"	1,01	469407,09	1384165,27
540	138°13'28"	1,01	469407,84	1384165,94
564	157°1'38"	1	469408,61	1384167,53
565	247°1'38"	1	469409,00	1384166,61
566	336°48'5"	0,99	469408,08	1384166,22
567	66°30'5"	1	469407,69	1384167,13
564	157°1'38"	1	469408,61	1384167,53
32	156°55'18"	2,5	469459,75	1384189,14
31	246°45'50"	4	469460,73	1384186,84
34	336°55'18"	2,5	469457,05	1384185,26
33	66°45'50"	4	469456,07	1384187,56
32	156°55'18"	2,5	469459,75	1384189,14
491	157°27'7"	12,26	469605,54	1384290,37

487	67°42'3"	21,58	469610,24	1384279,05
488	202°21'4"	18,2	469630,21	1384287,24
160	260°56'59"	18,05	469623,29	1384270,41
161	263°24'30"	4,53	469605,46	1384267,57
162	268°44'7"	4,53	469600,96	1384267,05
163	273°26'1"	0,5	469596,43	1384266,95
164	22°20'9"	25,29	469595,93	1384266,98
491	157°27'7"	12,26	469605,54	1384290,37
569	112°26'34"	1	469612,72	1384273,69
570	202°13'30"	1	469613,64	1384273,31
571	292°26'34"	1	469613,26	1384272,38
572	22°13'30"	1	469612,34	1384272,76
569	112°26'34"	1	469612,72	1384273,69
544	108°36'56"	1	469613,97	1384273,98
545	199°9'20"	1,01	469614,92	1384273,66
546	289°20'40"	1	469614,59	1384272,71
547	18°47'60"	0,99	469613,65	1384273,04
544	108°36'56"	1	469613,97	1384273,98
257	140°20'22"	82,98	469081,53	1384788,41
603	145°20'59"	29,13	469134,49	1384724,53
604	151°20'25"	130,07	469151,05	1384700,57
605	150°21'8"	57,13	469213,43	1384586,44
606	211°21'29"	26,92	469241,69	1384536,79
607	240°20'44"	16,51	469227,68	1384513,80
232	316°51'11"	23,83	469213,33	1384505,63
233	51°9'57"	5,14	469197,03	1384523,02
608	33°47'13"	11,49	469201,03	1384526,24
42	33°44'7"	7,02	469207,42	1384535,79
43	330°29'19"	1,83	469211,32	1384541,63
44	330°20'22"	36,19	469210,42	1384543,22
609	331°20'33"	129,09	469192,51	1384574,67
610	325°21'3"	26,84	469130,60	1384687,95
611	320°20'22"	55,17	469115,34	1384710,03
256	2°13'57"	35,94	469080,13	1384752,50
257	140°20'22"	82,98	469081,53	1384788,41
573	150°6'49"	1	469229,05	1384530,69
574	240°36'40"	1	469229,55	1384529,82
575	330°36'40"	1	469228,68	1384529,33
576	60°19'37"	0,99	469228,19	1384530,20
573	150°6'49"	1	469229,05	1384530,69
548	137°50'32"	1	469211,94	1384535,93
549	227°50'32"	1	469212,61	1384535,19
550	317°50'32"	1	469211,87	1384534,52
551	47°50'32"	1	469211,20	1384535,26
548	137°50'32"	1	469211,94	1384535,93
577	150°6'49"	1	469222,88	1384543,56
578	240°36'40"	1	469223,38	1384542,69
579	330°36'40"	1	469222,51	1384542,20
580	60°19'37"	0,99	469222,02	1384543,07
577	150°6'49"	1	469222,88	1384543,56
552	151°23'22"	1	469221,58	1384543,79
553	241°6'48"	0,99	469222,06	1384542,91
554	330°53'25"	1,01	469221,19	1384542,43
555	61°23'22"	1	469220,70	1384543,31
552	151°23'22"	1	469221,58	1384543,79
581	151°23'22"	1	469153,89	1384668,28
582	241°23'22"	1	469154,37	1384667,40
583	331°23'22"	1	469153,49	1384666,92
584	61°23'22"	1	469153,01	1384667,80
581	151°23'22"	1	469153,89	1384668,28

556	137°50'32"	1	469095,72	1384749,49
557	227°50'32"	1	469096,39	1384748,75
558	317°50'32"	1	469095,65	1384748,08
559	47°50'32"	1	469094,98	1384748,82
556	137°50'32"	1	469095,72	1384749,49
495	120°21'3"	4,81	468942,55	1384941,26
612	126°19'53"	15,11	468946,70	1384938,83
613	132°20'33"	15,1	468958,87	1384929,88
614	138°20'38"	58,68	468970,03	1384919,71
615	140°20'11"	51,17	469009,03	1384875,87
217	305°29'8"	99,85	469041,69	1384836,48
218	318°19'27"	11,22	468960,39	1384894,44
616	312°21'34"	12,59	468952,93	1384902,82
617	306°18'19"	12,58	468943,63	1384911,30
618	300°20'47"	7,8	468933,49	1384918,75
494	40°22'28"	24,38	468926,76	1384922,69
495	120°21'3"	4,81	468942,55	1384941,26
585	131°20'52"	1	468950,28	1384920,11
586	221°20'52"	1	468951,03	1384919,45
587	311°20'52"	1	468950,37	1384918,70
588	41°20'52"	1	468949,62	1384919,36
585	131°20'52"	1	468950,28	1384920,11
<b>В границах МО Старобелогорский сельсовет Новосергиевского района (Система координат: МСК56_Зона 2)</b>				
<b>№ 45</b>				
Кадастровый квартал:			56:19:1506002	
Кадастровый номер:			56:19:1506002:147	
Образуемый ЗУ:			56:19:1506002:147:ЗУ1	
Площадь кв.м.:			54	
Правообладатель. Вид права:			Собственность Гусев Александр Петрович	
Разрешенное использование:			Код 6.1 Недропользование	
Назначение (сооружение):			Подъездной путь к узлу приема ОУ	
№ точки	Дирекционный	Расстояние,	Координаты	
(сквозной)	угол	м	X	Y
1	41°37'16"	18,96	468460,04	2181941,66
2	14°10'1"	1,06	468472,63	2181955,83
3	32°9'19"	4,45	468472,89	2181956,86
4	225°45'5"	26,96	468475,26	2181960,63
5	215°28'48"	2,31	468455,95	2181941,82
6	65°27'44"	2,53	468454,61	2181939,94
7	77°55'4"	3,2	468456,91	2181940,99
1	41°37'16"	18,96	468460,04	2181941,66
<b>№ 46</b>				
Кадастровый квартал:			56:19:1506002	
Кадастровый номер:			56:19:1506002:147	
Образуемый ЗУ:			56:19:1506002:147/чзУ1	
Площадь кв.м.:			136	
Правообладатель. Вид права:			Собственность Гусев Александр Петрович	
Разрешенное использование:			для сельскохозяйственного производства	
Назначение (сооружение):			Подъездной путь к узлу приема ОУ	
№ точки	Дирекционный	Расстояние,	Координаты	
(сквозной)	угол	м	X	Y
8	41°48'30"	5,72	468456,23	2181937,40
1	257°55'4"	3,2	468460,04	2181941,66
7	245°27'44"	2,53	468456,91	2181940,99
6	35°28'48"	2,31	468454,61	2181939,94
5	45°45'5"	26,96	468455,95	2181941,82
4	212°9'19"	4,45	468475,26	2181960,63
3	194°10'1"	1,06	468472,89	2181956,86
2	41°37'40"	8,17	468472,63	2181955,83
9	321°14'54"	0,97	468478,06	2181961,94
10	316°25'30"	2,84	468477,45	2181962,70
11	229°31'15"	3,05	468475,49	2181964,76
12	225°44'39"	27,23	468473,17	2181962,78
13	225°4'27"	5,47	468453,67	2181943,78
14	141°22'57"	6,36	468449,80	2181939,92

15	44°8'42"	3,32	468453,77	2181934,95
16	64°58'59"	0,17	468456,08	2181937,33
8	41°48'30"	5,72	468456,23	2181937,40
№47				
Кадастровый квартал:			56:19:1506002	
Кадастровый номер:				
Образуемый ЗУ:			56:19:1506002:ЗУ1	
Площадь кв.м.:			77	
Правообладатель. Вид права:			Земли неразграниченной государственной собственности	
Разрешенное использование:			Код 1.0 сельскохозяйственное использование	
Назначение (сооружение):			Подъездной путь к узлу приема ОУ	
№ точки	Дирекционный	Расстояние,	Координаты	
(сквозной)	угол	м	X	Y
17	40°46'40"	3,17	468474,40	2181944,97
18	330°53'25"	2,01	468476,47	2181947,37
19	351°26'8"	3,36	468475,49	2181949,13
20	11°38'36"	3,37	468474,99	2181952,45
21	32°51'31"	3,63	468475,67	2181955,75
22	40°51'55"	2,35	468477,64	2181958,80
23	320°31'39"	1,76	468479,18	2181960,58
9	221°37'40"	8,17	468478,06	2181961,94
2	194°24'0"	2,29	468472,63	2181955,83
24	178°37'55"	3,35	468472,06	2181953,61
25	163°33'44"	3,36	468472,14	2181950,26
26	147°40'20"	2,45	468473,09	2181947,04
17	40°46'40"	3,17	468474,40	2181944,97
27	40°46'59"	3,08	468467,66	2181937,13
28	302°18'53"	1,96	468469,67	2181939,46
29	287°5'30"	3,78	468468,01	2181940,51
30	272°25'3"	3,79	468464,40	2181941,62
31	258°6'41"	0,58	468460,61	2181941,78
1	221°48'30"	5,72	468460,04	2181941,66
8	65°24'1"	1,83	468456,23	2181937,40
32	79°58'1"	3,96	468457,89	2181938,16
33	99°26'19"	3,96	468461,79	2181938,85
34	118°37'51"	2,23	468465,70	2181938,20
27	40°46'59"	3,08	468467,66	2181937,13
№ 48				
Кадастровый квартал:			56:19:1506002	
Кадастровый номер:				
Образуемый ЗУ:			56:19:1506002:ЗУ2	
Площадь кв.м.:			97	
Правообладатель. Вид права:			Земли неразграниченной государственной собственности	
Разрешенное использование:			Код 6.1 Недропользование	
Назначение (сооружение):			Подъездной путь к узлу приема ОУ	
№ точки	Дирекционный	Расстояние,	Координаты	
(сквозной)	угол	м	X	Y
28	40°38'39"	7,26	468469,67	2181939,46
17	327°40'20"	2,45	468474,40	2181944,97
26	343°33'44"	3,36	468473,09	2181947,04
25	358°37'55"	3,35	468472,14	2181950,26
24	14°24'0"	2,29	468472,06	2181953,61
2	221°37'16"	18,96	468472,63	2181955,83
1	78°6'41"	0,58	468460,04	2181941,66
31	92°25'3"	3,79	468460,61	2181941,78
30	107°5'30"	3,78	468464,40	2181941,62
29	122°18'53"	1,96	468468,01	2181940,51
28	40°38'39"	7,26	468469,67	2181939,46

## 2.3 Сведения о границах территории, применительно к которой осуществляется подготовка проекта межевания, содержащие перечень координат характерных точек таких границ в системе координат, используемой для ведения ЕГРН

Граница территории, в отношении которой осуществляется подготовка проекта межевания территории, установлена по внешним границам максимально удаленных от планируемого маршрута прохождения проектируемых линейных объектов зон с особыми условиями использования территории, в границах МО Сорочинский городской округ (Система координат: МСК56\_Зона 1) и МО Старобелогорский сельсовет Новосергиевского района (Система координат: МСК56\_Зона 2).

В границах МО Сорочинский городской округ (Система координат: МСК56_Зона 1)		
№№ пун- ктов	X	Y
1	469313,36	1384090,77
2	469315,48	1384086,48
3	469314,14	1384087,84
4	469300,26	1384117,26
5	469313,36	1384090,80
6	469313,36	1384090,77
7	467859,62	1387608,84
8	468009,63	1387568,64
9	468087,14	1387504,38
10	468092,02	1387498,71
11	468124,32	1387453,16
12	468164,51	1387303,15
13	468124,32	1387153,16
14	468106,01	1387131,09
15	468145,12	1387083,91
16	468145,34	1387083,63
17	468146,45	1387082,28
18	468146,67	1387082,01
19	468147,77	1387080,66
20	468147,99	1387080,41
21	468149,08	1387079,05
22	468149,23	1387078,83
23	468227,58	1386980,91
24	468227,94	1386980,46
25	468231,18	1386976,34
26	468232,04	1386975,22
27	468235,21	1386971,05
28	468235,97	1386970,01
29	468239,07	1386965,77
30	468239,45	1386965,25
31	468261,67	1386934,27
32	468261,85	1386934,04
33	468265,45	1386928,63
34	468265,46	1386928,62
35	468265,46	1386928,60
36	468265,47	1386928,58
37	468266,30	1386927,21
38	468266,49	1386926,88
39	468266,81	1386926,32
40	468266,85	1386926,25
41	468271,31	1386918,42
42	468271,94	1386917,27
43	468276,95	1386908,08
44	468278,15	1386905,82
45	468282,86	1386896,47



46	468283,99	1386894,07
47	468288,37	1386884,55
48	468288,97	1386883,22
49	468291,12	1386878,29
50	468291,41	1386877,62
51	468294,14	1386871,18
52	468294,79	1386869,62
53	468297,36	1386863,13
54	468298,01	1386861,43
55	468300,43	1386854,89
56	468300,71	1386854,09
57	468309,24	1386830,23
58	468309,38	1386829,84
59	468309,42	1386829,61
60	468309,61	1386829,21
61	468309,98	1386827,00
62	468311,21	1386824,07
63	468311,29	1386823,75
64	468311,34	1386823,59
65	468312,87	1386818,17
66	468313,08	1386817,37
67	468314,44	1386812,33
68	468314,77	1386811,08
69	468316,06	1386805,99
70	468316,31	1386804,91
71	468317,52	1386799,82
72	468317,70	1386799,04
73	468332,62	1386732,59
74	468332,82	1386731,72
75	468334,25	1386724,90
76	468334,59	1386723,21
77	468335,89	1386716,36
78	468336,19	1386714,60
79	468337,33	1386707,71
80	468337,46	1386706,86
81	468344,42	1386661,11
82	468354,79	1386593,11
83	468354,91	1386592,23
84	468355,88	1386585,32
85	468356,10	1386583,60
86	468356,91	1386576,66
87	468357,09	1386574,94
88	468357,74	1386567,98
89	468357,83	1386567,09
90	468362,64	1386507,91
91	468362,72	1386506,98
92	468363,19	1386500,03
93	468363,29	1386498,40
94	468363,62	1386491,41
95	468363,68	1386489,59
96	468363,83	1386482,62
97	468363,86	1386481,76
98	468364,24	1386447,98
99	468364,24	1386447,97
100	468364,26	1386446,64
101	468364,28	1386445,35
102	468364,28	1386445,34
103	468364,33	1386443,81
104	468366,48	1386369,29
105	468366,57	1386366,45

106	468366,69	1386363,91
107	468366,87	1386361,11
108	468373,96	1386250,09
109	468374,11	1386245,30
110	468374,11	1386245,29
111	468374,11	1386245,27
112	468364,07	1386207,77
113	468364,06	1386207,74
114	468364,04	1386207,73
115	468363,22	1386206,35
116	468363,21	1386206,33
117	468346,78	1386187,35
118	468346,78	1386187,34
119	468346,77	1386187,33
120	468346,76	1386187,32
121	468340,61	1386182,75
122	468205,23	1386092,61
123	468205,21	1386092,61
124	468203,76	1386091,64
125	468203,32	1386091,35
126	468201,87	1386090,39
127	468201,41	1386090,09
128	468199,94	1386089,14
129	468199,75	1386089,03
130	468066,09	1386003,37
131	468040,48	1385953,84
132	468040,21	1385953,30
133	468037,77	1385948,68
134	468037,08	1385947,43
135	468034,55	1385942,85
136	468033,98	1385941,83
137	468031,39	1385937,28
138	468031,24	1385937,04
139	468031,01	1385936,64
140	467996,31	1385877,36
141	467995,64	1385876,22
142	467990,18	1385867,27
143	467988,81	1385865,09
144	467988,13	1385864,08
145	468086,08	1385640,49
146	468086,25	1385640,09
147	468087,63	1385636,89
148	468088,02	1385635,97
149	468089,35	1385632,74
150	468089,62	1385632,13
151	468090,93	1385628,89
152	468091,12	1385628,41
153	468122,72	1385548,81
154	468125,58	1385543,35
155	468129,65	1385535,90
156	468133,66	1385529,14
157	468138,25	1385521,98
158	468258,76	1385341,01
159	468261,28	1385336,95
160	468267,20	1385323,99
161	468267,21	1385323,93
162	468268,41	1385316,83
163	468355,19	1385184,96
164	468356,59	1385182,90
165	468424,13	1385175,39

166	468428,34	1385174,96
167	468432,25	1385174,63
168	468436,53	1385174,34
169	468571,95	1385166,43
170	468572,36	1385166,41
171	468575,85	1385166,18
172	468576,55	1385166,13
173	468580,03	1385165,88
174	468581,27	1385165,78
175	468584,74	1385165,47
176	468584,99	1385165,44
177	468616,28	1385162,52
178	468623,33	1385161,96
179	468629,85	1385161,64
180	468636,96	1385161,49
181	468664,33	1385161,34
182	468697,22	1385152,42
183	468701,47	1385151,28
184	468701,86	1385151,05
185	468875,90	1385049,16
186	468877,25	1385048,38
187	468878,41	1385047,71
188	468879,52	1385047,09
189	468927,44	1385020,16
190	468927,99	1385019,83
191	468929,42	1385019,02
192	468930,84	1385018,21
193	468931,03	1385018,10
194	468932,53	1385017,24
195	468932,73	1385017,13
196	468933,13	1385016,89
197	468976,04	1384991,76
198	468976,21	1384991,66
199	468976,76	1384991,33
200	468977,51	1384990,81
201	468983,02	1384987,23
202	468983,54	1384986,84
203	468983,73	1384986,70
204	468993,58	1384979,45
205	468994,30	1384978,66
206	468997,40	1384976,51
207	468997,40	1384976,50
208	469000,19	1384974,09
209	469000,66	1384973,66
210	469000,67	1384973,63
211	469009,73	1384965,39
212	469010,22	1384964,94
213	469010,95	1384964,02
214	469014,92	1384960,26
215	469015,36	1384959,79
216	469016,19	1384958,86
217	469050,60	1384920,17
218	469050,84	1384919,91
219	469053,15	1384917,28
220	469053,80	1384916,53
221	469056,06	1384913,88
222	469056,50	1384913,37
223	469058,75	1384910,69
224	469059,13	1384910,25
225	469180,23	1384764,16

226	469180,43	1384763,90
227	469180,65	1384763,60
228	469180,86	1384763,39
229	469183,82	1384759,12
230	469184,65	1384758,35
231	469185,01	1384757,84
232	469191,45	1384748,52
233	469192,16	1384747,47
234	469197,97	1384738,76
235	469199,39	1384736,54
236	469204,89	1384727,62
237	469206,02	1384725,75
238	469206,23	1384725,36
239	469211,42	1384716,26
240	469212,06	1384715,10
241	469218,63	1384703,08
242	469265,32	1384617,62
243	469265,93	1384616,53
244	469266,56	1384615,42
245	469267,31	1384614,07
246	469293,48	1384568,11
247	469297,84	1384559,12
248	469297,86	1384559,04
249	469303,33	1384530,93
250	469293,28	1384493,43
251	469288,98	1384486,81
252	469288,90	1384486,68
253	469265,73	1384465,85
254	469265,40	1384465,66
255	469264,07	1384464,91
256	469251,55	1384457,27
257	469240,46	1384449,56
258	469239,96	1384449,16
259	469239,06	1384446,66
260	469275,00	1384403,79
261	469304,76	1384368,30
262	469338,27	1384493,28
263	469448,07	1384603,09
264	469448,14	1384603,11
265	469449,58	1384604,54
266	469452,12	1384605,23
267	469453,17	1384606,28
268	469455,70	1384606,96
269	469456,75	1384608,01
270	469459,30	1384608,69
271	469460,34	1384609,74
272	469462,86	1384610,40
273	469463,91	1384611,48
274	469466,36	1384612,13
275	469467,45	1384613,23
276	469469,87	1384613,88
277	469471,00	1384615,02
278	469473,43	1384615,66
279	469474,57	1384616,81
280	469476,99	1384617,45
281	469478,13	1384618,60
282	469480,56	1384619,24
283	469481,70	1384620,38
284	469484,71	1384621,18
285	469485,46	1384621,93

286	469487,60	1384622,51
287	469488,81	1384623,13
288	469489,14	1384623,47
289	469489,75	1384623,63
290	469489,88	1384623,68
291	469489,96	1384623,71
292	469490,85	1384624,20
293	469492,63	1384625,11
294	469494,18	1384625,91
295	469494,23	1384625,95
296	469494,24	1384625,95
297	469494,39	1384626,03
298	469494,43	1384626,04
299	469516,81	1384636,50
300	469521,36	1384638,41
301	469522,53	1384638,90
302	469522,89	1384638,97
303	469523,98	1384639,51
304	469531,33	1384642,58
305	469531,37	1384642,59
306	469531,47	1384642,64
307	469533,02	1384643,29
308	469536,93	1384644,93
309	469642,40	1384666,14
310	469650,17	1384668,23
311	469650,66	1384668,09
312	469652,21	1384668,52
313	469802,22	1384628,33
314	469802,29	1384628,23
315	469802,93	1384628,07
316	469803,75	1384627,25
317	469804,93	1384626,94
318	469914,73	1384517,13
319	469915,51	1384514,23
320	469916,27	1384513,46
321	469917,01	1384510,73
322	469917,84	1384509,90
323	469918,57	1384507,17
324	469919,40	1384506,33
325	469919,94	1384504,32
326	469920,50	1384503,23
327	469920,96	1384502,77
328	469921,20	1384501,88
329	469925,59	1384493,38
330	469926,35	1384491,73
331	469929,57	1384484,75
332	469929,57	1384484,71
333	469929,65	1384484,55
334	469930,42	1384482,89
335	469933,54	1384476,09
336	469934,94	1384473,04
337	469936,67	1384465,16
338	469954,19	1384425,66
339	469954,68	1384424,11
340	469955,19	1384422,58
341	469956,38	1384418,89
342	469956,39	1384418,89
343	469956,39	1384418,86
344	469958,13	1384413,52
345	469959,27	1384410,05

346	469959,34	1384409,55
347	469959,65	1384408,84
348	469960,14	1384407,33
349	469960,86	1384405,13
350	469974,27	1384320,32
351	469976,12	1384313,46
352	469935,92	1384163,46
353	469935,46	1384163,00
354	469935,32	1384162,50
355	469934,53	1384161,71
356	469934,44	1384161,43
357	469824,64	1384051,61
358	469824,38	1384051,55
359	469823,10	1384050,27
360	469820,44	1384049,56
361	469819,53	1384048,65
362	469816,84	1384047,92
363	469815,95	1384047,03
364	469813,29	1384046,32
365	469813,24	1384046,30
366	469812,36	1384045,41
367	469810,69	1384044,97
368	469809,16	1384044,18
369	469808,79	1384043,79
370	469808,06	1384043,60
371	469803,13	1384041,03
372	469802,57	1384040,74
373	469802,54	1384040,72
374	469802,48	1384040,69
375	469801,96	1384040,45
376	469800,79	1384039,90
377	469800,66	1384039,87
378	469799,96	1384039,51
379	469795,94	1384037,62
380	469734,10	1383975,77
381	469699,78	1383958,78
382	469692,87	1383955,90
383	469577,18	1383932,69
384	469427,18	1383972,88
385	469317,37	1384082,68
386	469313,36	1384090,80
387	469313,34	1384090,84
388	469300,26	1384117,26
389	469297,95	1384122,80
390	469293,57	1384144,72
391	469285,03	1384156,94
392	469280,82	1384162,81
393	469276,76	1384168,09
394	469272,21	1384173,68
395	469160,07	1384307,40
396	469096,34	1384383,39
397	469088,90	1384394,02
398	469088,84	1384394,09
399	469088,83	1384394,12
400	469088,83	1384394,14
401	469088,82	1384394,14
402	469078,77	1384431,64
403	469078,77	1384431,67
404	469078,77	1384431,67
405	469078,77	1384431,70

406	469078,79	1384431,74
407	469083,33	1384457,40
408	469106,17	1384520,12
409	469111,69	1384531,96
410	469111,70	1384531,97
411	469111,70	1384531,99
412	469112,51	1384533,37
413	469112,53	1384533,38
414	469124,44	1384547,18
415	469128,51	1384552,01
416	469129,71	1384553,01
417	469087,00	1384631,15
418	469087,00	1384631,17
419	469080,74	1384642,61
420	469076,53	1384649,99
421	469072,43	1384656,66
422	469067,71	1384663,74
423	469063,03	1384670,49
424	468943,82	1384814,30
425	468941,98	1384816,50
426	468940,25	1384818,51
427	468938,38	1384820,63
428	468906,33	1384856,67
429	468902,05	1384860,57
430	468897,44	1384863,96
431	468857,62	1384887,29
432	468856,50	1384887,93
433	468855,07	1384888,74
434	468854,88	1384888,85
435	468853,66	1384889,55
436	468805,96	1384916,36
437	468805,85	1384916,43
438	468804,33	1384917,28
439	468803,68	1384917,64
440	468803,61	1384917,69
441	468802,10	1384918,57
442	468800,59	1384919,44
443	468800,28	1384919,62
444	468643,41	1385011,45
445	468635,52	1385011,49
446	468634,39	1385011,51
447	468625,68	1385011,69
448	468623,55	1385011,77
449	468614,83	1385012,20
450	468612,55	1385012,34
451	468603,85	1385013,04
452	468602,85	1385013,12
453	468571,18	1385016,08
454	468568,42	1385016,33
455	468565,91	1385016,52
456	468563,00	1385016,70
457	468427,43	1385024,62
458	468426,73	1385024,66
459	468421,51	1385025,01
460	468420,31	1385025,10
461	468415,09	1385025,55
462	468413,68	1385025,67
463	468408,48	1385026,21
464	468407,88	1385026,28
465	468383,53	1385028,98

466	468394,11	1385013,11
467	468374,15	1384999,79
468	468352,39	1385032,45
469	468308,04	1385037,37
470	468298,90	1385040,36
471	468287,68	1385042,59
472	468278,77	1385046,97
473	468268,55	1385054,07
474	468268,54	1385054,07
475	468262,82	1385060,68
476	468257,66	1385065,12
477	468250,64	1385073,90
478	468249,94	1385074,79
479	468244,26	1385082,11
480	468242,81	1385084,03
481	468237,38	1385091,52
482	468236,07	1385093,37
483	468230,86	1385101,05
484	468230,21	1385102,02
485	468132,26	1385250,87
486	468130,76	1385253,22
487	468130,76	1385253,24
488	468129,93	1385254,61
489	468129,92	1385254,65
490	468125,81	1385270,04
491	468013,04	1385439,38
492	468012,32	1385440,49
493	468006,67	1385449,30
494	468005,30	1385451,52
495	467999,96	1385460,52
496	467999,51	1385461,27
497	467998,66	1385462,82
498	467993,63	1385472,01
499	467993,01	1385473,17
500	467988,56	1385481,69
501	467988,43	1385481,93
502	467988,37	1385482,03
503	467988,22	1385482,64
504	467984,96	1385489,34
505	467984,94	1385489,36
506	467984,71	1385489,95
507	467984,53	1385490,38
508	467951,80	1385572,81
509	467950,71	1385575,49
510	467949,69	1385577,94
511	467948,60	1385580,50
512	467833,75	1385842,65
513	467827,45	1385872,75
514	467827,45	1385872,77
515	467827,45	1385872,78
516	467827,45	1385872,79
517	467827,45	1385872,81
518	467827,45	1385872,82
519	467827,45	1385872,83
520	467827,45	1385872,84
521	467837,47	1385910,35
522	467838,30	1385911,72
523	467838,31	1385911,74
524	467838,33	1385911,75
525	467838,33	1385911,77



526	467842,05	1385917,33
527	467853,53	1385932,94
528	467858,46	1385939,87
529	467862,77	1385946,45
530	467867,21	1385953,72
531	467901,38	1386012,10
532	467903,51	1386015,82
533	467905,41	1386019,27
534	467907,38	1386023,01
535	467942,06	1386090,08
536	467943,72	1386093,13
537	467960,96	1386113,49
538	467960,97	1386113,50
539	467960,99	1386113,53
540	467960,99	1386113,53
541	467961,01	1386113,54
542	467968,26	1386118,82
543	468118,72	1386215,25
544	468119,87	1386215,99
545	468120,88	1386216,66
546	468122,11	1386217,47
547	468221,50	1386283,66
548	468217,16	1386351,68
549	468217,14	1386351,94
550	468216,94	1386355,41
551	468216,87	1386356,50
552	468216,71	1386359,99
553	468216,69	1386360,84
554	468216,56	1386364,34
555	468216,55	1386364,75
556	468214,39	1386439,70
557	468214,37	1386440,16
558	468214,34	1386441,91
559	468214,30	1386443,63
560	468214,27	1386444,51
561	468214,26	1386446,25
562	468213,87	1386479,60
563	468213,75	1386485,25
564	468213,49	1386490,51
565	468213,10	1386496,19
566	468208,35	1386554,47
567	468207,82	1386560,12
568	468207,21	1386565,34
569	468206,43	1386570,95
570	468196,13	1386638,54
571	468189,22	1386683,87
572	468188,31	1386689,47
573	468187,35	1386694,59
574	468186,17	1386700,15
575	468171,43	1386765,79
576	468170,45	1386769,94
577	468169,47	1386773,86
578	468168,39	1386777,88
579	468167,30	1386781,69
580	468159,61	1386803,23
581	468157,65	1386808,52
582	468155,72	1386813,37
583	468153,47	1386818,69
584	468151,74	1386822,62
585	468148,24	1386830,26

586	468144,72	1386837,29
587	468140,61	1386844,78
588	468138,11	1386849,17
589	468117,75	1386877,56
590	468115,23	1386881,02
591	468112,89	1386884,10
592	468110,26	1386887,44
593	468032,19	1386985,04
594	468031,29	1386986,15
595	468030,40	1386987,25
596	468029,51	1386988,33
597	467991,30	1387034,44
598	467859,96	1386999,25
599	467709,95	1387039,44
600	467632,29	1387103,88
601	467627,40	1387109,58
602	467595,26	1387154,94
603	467555,07	1387304,93
604	467595,26	1387454,94
605	467659,97	1387532,83
606	467664,52	1387536,73
607	467709,63	1387568,64
<b>В границах МО Старобелогорский сельсовет Новосергиевского района (Система координат: МСК56_Зона 2)</b>		
<b>№№ пун- ктов</b>	<b>X</b>	<b>Y</b>
608	468475,54	2181964,85
609	468479,18	2181960,58
610	468477,65	2181958,80
611	468475,67	2181955,75
612	468474,99	2181952,45
613	468475,49	2181949,13
614	468476,47	2181947,37
615	468467,65	2181937,13
616	468465,70	2181938,20
617	468461,80	2181938,80
619	468457,86	2181938,11
620	468456,09	2181937,33
621	468453,77	2181934,95
622	468449,81	2181939,92

## **2.4 Вид разрешенного использования образуемых земельных участков**

Согласно п.2 ст.7 Земельного кодекса, определение видов разрешенного использования Согласно п.2 ст.7 Земельного кодекса, определение видов разрешенного использования земельных участков осуществляется в соответствии с «Классификатором видов разрешенного использования земельных участков», утвержденным приказом Минэкономразвития № 540 от 01.09.2014г.

В соответствии с письмом Минэкономразвития № Д23и-3029 от 30.06.2015г. «О применении классификатора видов разрешенного использования земельных участков», установление вида разрешенного использования зависит от вида территориальной зоны, принадлежности земельного участка к определенной категории земель и земельной политики органа местного самоуправления.

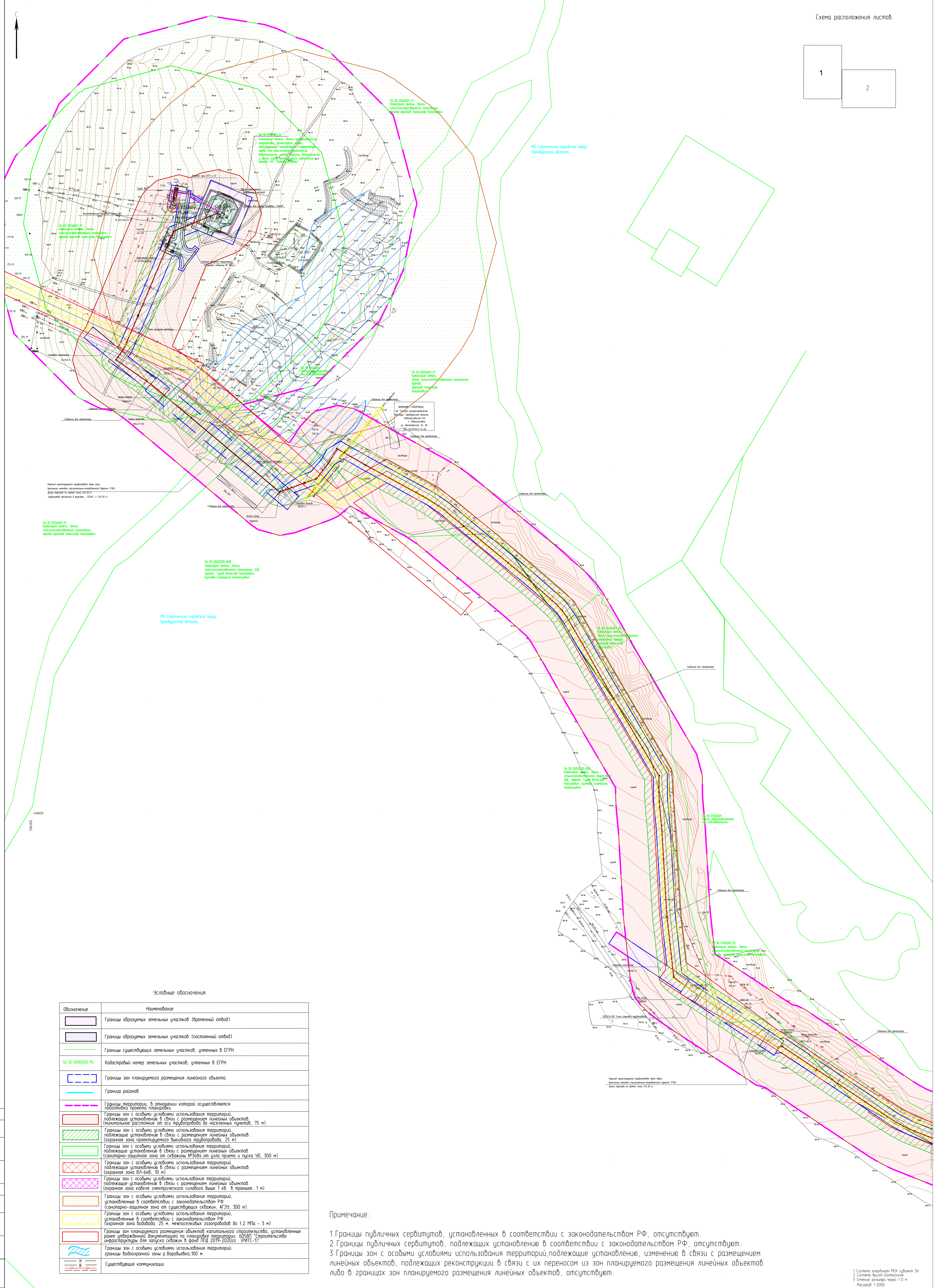
Информация о видах разрешенного использования образуемых участков (частей) указана в таблицах 2.1 и 2.2.

## Материалы по обоснованию проекта межевания территории

### Раздел 3 «Материалы по обоснованию проекта межевания территории. Графическая часть»

№ п/п	Наименование документа в составе графической части	Количество листов	Примечание
1	Чертеж межевания территории материалов по обоснованию	2	—



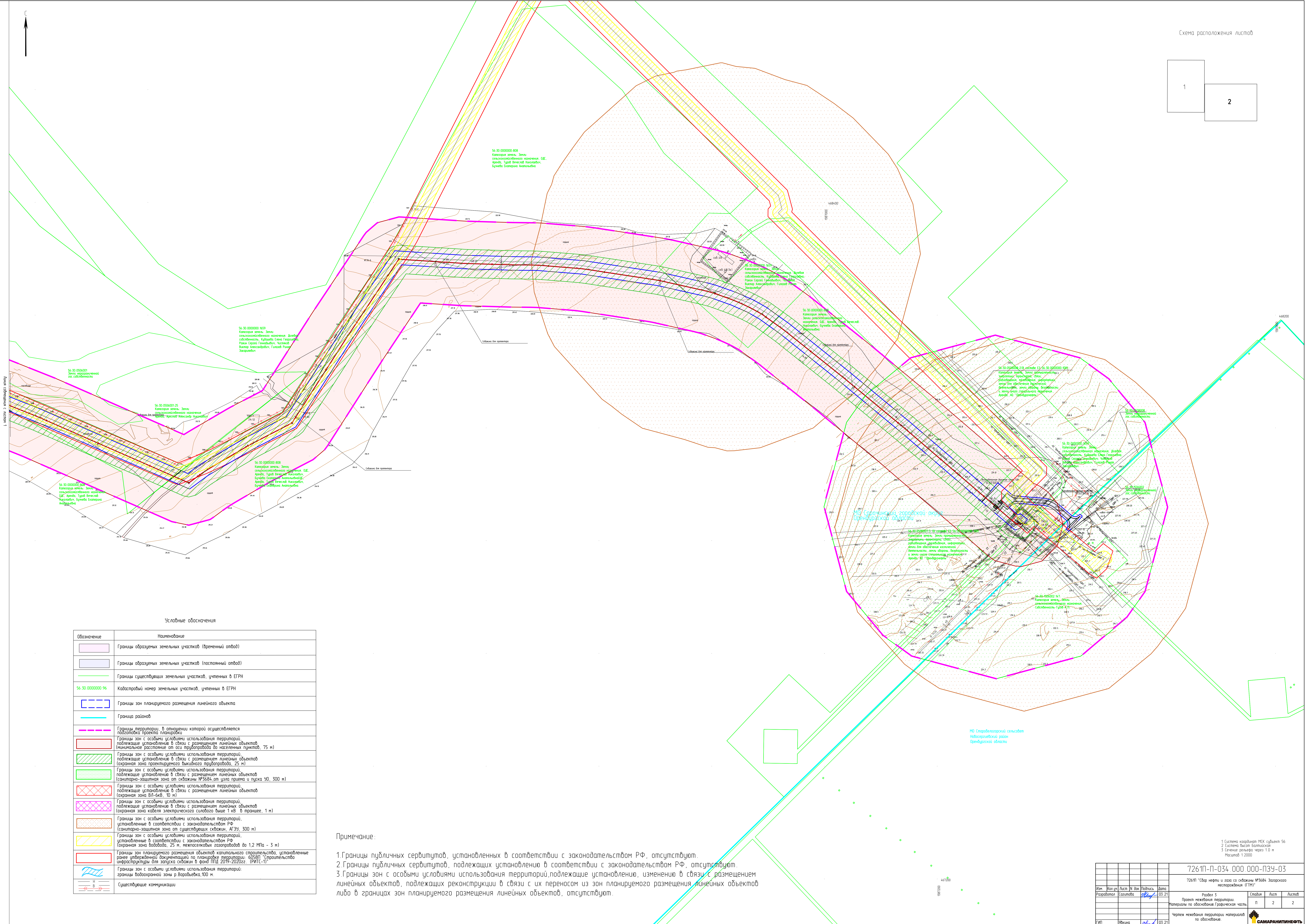


1. Границы публичных сервитутов, установленных в соответствии с законодательством РФ, отсутствуют.
2. Границы публичных сервитутов, подлежащих установлению в соответствии с законодательством РФ, отсутствуют.
3. Границы зон с особыми условиями использования территорий, подлежащие установлению, изменению в связи с размещением линейных объектов, подлежащих реконструкции в связи с их переносом из зон планируемого размещения линейных объектов либо в границах зон планируемого размещения линейных объектов, отсутствуют.

1 Система координат МСК субъект 56  
2 Система высот Балтийская  
3 Сечение рельефа через 1.0 м  
Масштаб 1:2000

[illegible]





Условные обозначения

Обозначение	Наименование
	Границы образуемых земельных участков (временный отвод)
	Границы образуемых земельных участков (постоянный отвод)
	Границы существующих земельных участков, учтенных в ЕГРН
56:30:0000000:96	Кадастровый номер земельных участков, учтенных в ЕГРН
	Границы зон планируемого размещения линейного объекта
	Граница района
	Границы территории, в отношении которой осуществляется подготовка проекта планировки
	Границы зон с особыми условиями использования территорий, подлежащие установлению в связи с размещением линейных объектов (минимальное расстояние от оси трубопровода до населенных пунктов, 75 м)
	Границы зон с особыми условиями использования территорий, подлежащие установлению в связи с размещением линейных объектов (охранная зона проектируемого выкидного трубопровода, 25 м)
	Границы зон с особыми условиями использования территорий, подлежащие установлению в связи с размещением линейных объектов (санитарно-защитная зона от скважины №3584 от устья притока и пика 40, 300 м)
	Границы зон с особыми условиями использования территорий, подлежащие установлению в связи с размещением линейных объектов (охранная зона 0,1-0,6 м, 10 м)
	Границы зон с особыми условиями использования территорий, подлежащие установлению в связи с размещением линейных объектов (охранная зона кабеля электрического силового выше 1 кВ в траншее, 1 м)
	Границы зон с особыми условиями использования территорий, устанавливаемые в соответствии с законодательством РФ (санитарно-защитная зона от существующих скважин, АГЗУ, 300 м)
	Границы зон с особыми условиями использования территорий, устанавливаемые в соответствии с законодательством РФ (охранная зона водовода, 25 м, нежелезобетонных газопроводов до 1,2 МПа - 3 м)
	Границы зон планируемого размещения объектов капитального строительства, установленные ранее утвержденной документацией по планировке территории: 6358П1 "Генеральный план территории для запуска скважин в фонд ППД 2019-2020гг. (ИПТС-1)"
	Границы зон с особыми условиями использования территорий: границы водохозяйственной зоны в водоемке, 100 м
	Существующие коммуникации

Примечание:

- Границы публичных сервитутов, установленных в соответствии с законодательством РФ, отсутствуют.
- Границы публичных сервитутов, подлежащих установлению в соответствии с законодательством РФ, отсутствуют.
- Границы зон с особыми условиями использования территорий, подлежащие установлению, изменению в связи с размещением линейных объектов, подлежащих реконструкции в связи с их переносом из зон планируемого размещения линейных объектов либо в границах зон планируемого размещения линейных объектов, отсутствуют.

- 1 Система координат МСК субъект 56
- 2 Система высот Балтийская
- 3 Сечение рельефа через 1,0 м

Масштаб 1:2000

7261П-П-034.000.000-ПЗУ-03					
7261П "Сбор нефти и газа со скважины №3584. Запасное неспорождение (ГПМ)"					
Изм.	Кол. изм.	Лист	№ изм.	Подпись	Дата
Разработан	Составил	Проверил	03.21		
Результат 3					
Проект неканальной территории.					
Материалы по обоснованию Гидротехнической части					
Чертеж неканальной территории материалов по обоснованию:					
ГИП	Рязань	03.21			
			Лист	Лист	Лист
			1	2	2
САМАРАНИТИНОВ					
Формат А0					



## **Раздел 4 «Материалы по обоснованию проекта межевания территории. Пояснительная записка»**

### **4.1 Обоснование определения местоположения границ образуемого земельного участка с учетом соблюдения требований к образуемым земельным участкам, в том числе требований к предельным (минимальным и (или) максимальным) размерам земельных участков**

В соответствии с ч.7 ст.43 Градостроительного кодекса, материалы по обоснованию проекта межевания территории включают в себя чертежи, на которых отображаются:

- границы существующих земельных участков;
- границы зон с особыми условиями использования территорий;
- местоположение существующих объектов капитального строительства;
- границы особо охраняемых природных территорий;
- границы территорий объектов культурного наследия;
- границы лесничеств, участков лесничеств, лесных кварталов, лесотаксационных выделов или частей лесотаксационных выделов.

В настоящем проекте межевания территории:

- границы существующих земельных участков и зон с особыми условиями использования территории нанесены в соответствии с данными выписок из Единого государственного реестра недвижимости об объекте недвижимости;
- местоположение существующих объектов капитального строительства, в том числе подземных и надземных линейных объектов, нанесено в соответствии с материалами технического отчета по результатам инженерно-геодезических изысканий для подготовки проектной документации 7261П-П-034.000.000-ИГДИ-01 (исполнитель ООО «СамараНИПИнефть», 2020г.);
- границы особо охраняемых природных территорий и территорий объектов культурного наследия не отображены ввиду отсутствия указанных территорий в границах зон планируемого размещения проектируемого объекта.

При подготовке проекта межевания территории определение местоположения границ образуемых и изменяемых земельных участков и их размеров осуществляется в соответствии с градостроительными регламентами и нормами отвода земельных участков для конкретных видов деятельности, требованиями установленными федеральными законами и законами субъектов Российской Федерации, техническими регламентами, сводами правил.

### **4.2 Обоснование способа образования земельного участка и обоснование определения размеров образуемого земельного участка**

В соответствии со ст 11.3. ЗК РФ образование земельных участков из земель или земельных участков, находящихся в государственной или муниципальной собственности, осуществляется в соответствии с проектом межевания территории, утвержденным в соответствии с Градостроительным кодексом Российской Федерации. Раздел земельного участка в соответствии со ст.11.4 ЗК РФ.

### **4.3 Обоснование определения границ публичного сервитута, подлежащего установлению в соответствии с законодательством РФ**

Границы публичного сервитута, подлежащего установлению в соответствии с законодательством Российской Федерации, отсутствуют.